

Prüfung von Radfahrstreifen in Bundesstraße (zw. Rentzelstraße und Beim Schlump) steht bevor. Radverkehrsführung im Knoten ist entsprechend anzupassen

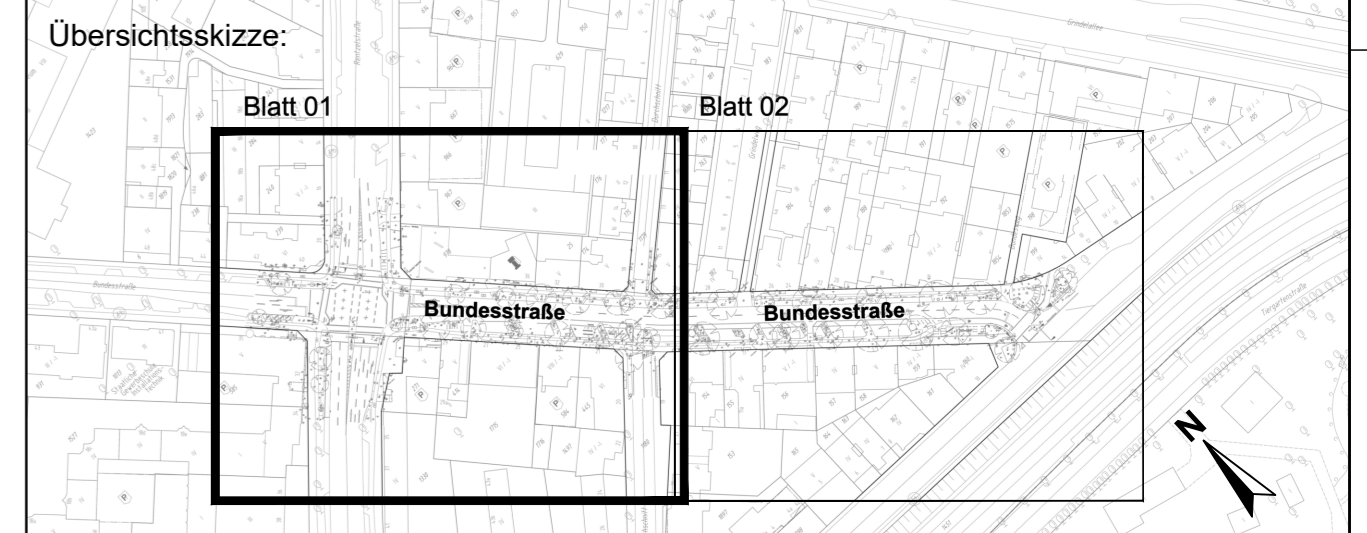
LEGENDE

- Vermessung vom Sep. 2020
- Straßenbegrenzungslinie
- Planungsgrenze
- Zufahrten
- geplante Ausbaugrenze Nebenflächen
- Hochbord, geplant
- Hochbord abgesenkt, geplant
- Tiefbord, geplant
- Klebebord, geplant
- vorh. / geplanter Straßenablauf
- vorh. / geplanter OB-Mast
- vorh. / geplante Fahrradbügel
- Rückbau
- Bäume Planung im offiziellen Straßenbaumkataster erfasste Bäume
- wildwachsende Bäume
- Baum entfällt
- Taktile Elemente
- Rippenplatten
- Noppenplatten

Prinzipielle Abwicklung des Hochbordes an gebogenen Querungen ohne Maßstab, Übersicht

Höhensystem:	DHHN 2016, HS 170	Koordinatensystem:	ETRS89, Lagestatus 320
Grundlage Planung:	Vermessung 2019, ALKIS		

Straße (Abschnitt)	Verfasser	Datum
Bundesstraße	LGV	Sep. / Okt. 2019



Planverfasser:	Rödingsmarkt 43 20459 Hamburg Tel. 040/430950-0 info@mplusw.de gez. Herr W. Wittpohl, 27.09.2021	Datum:	Name:
		Bearb.:	kar
		Gez.:	kar
		Gepr.:	kr

Index	Anderungen und Ergänzungen	Bearbeitet (Name)	Leit- / Kurzzeichen und Unterschrift	Datum

Bedarfsträger:	Freie und Hansestadt Hamburg Bezirksamt Eimsbüttel Dezernat Wirtschaft, Bauen und Umwelt Fachamt Management des öffentlichen Raumes	
----------------	---	--

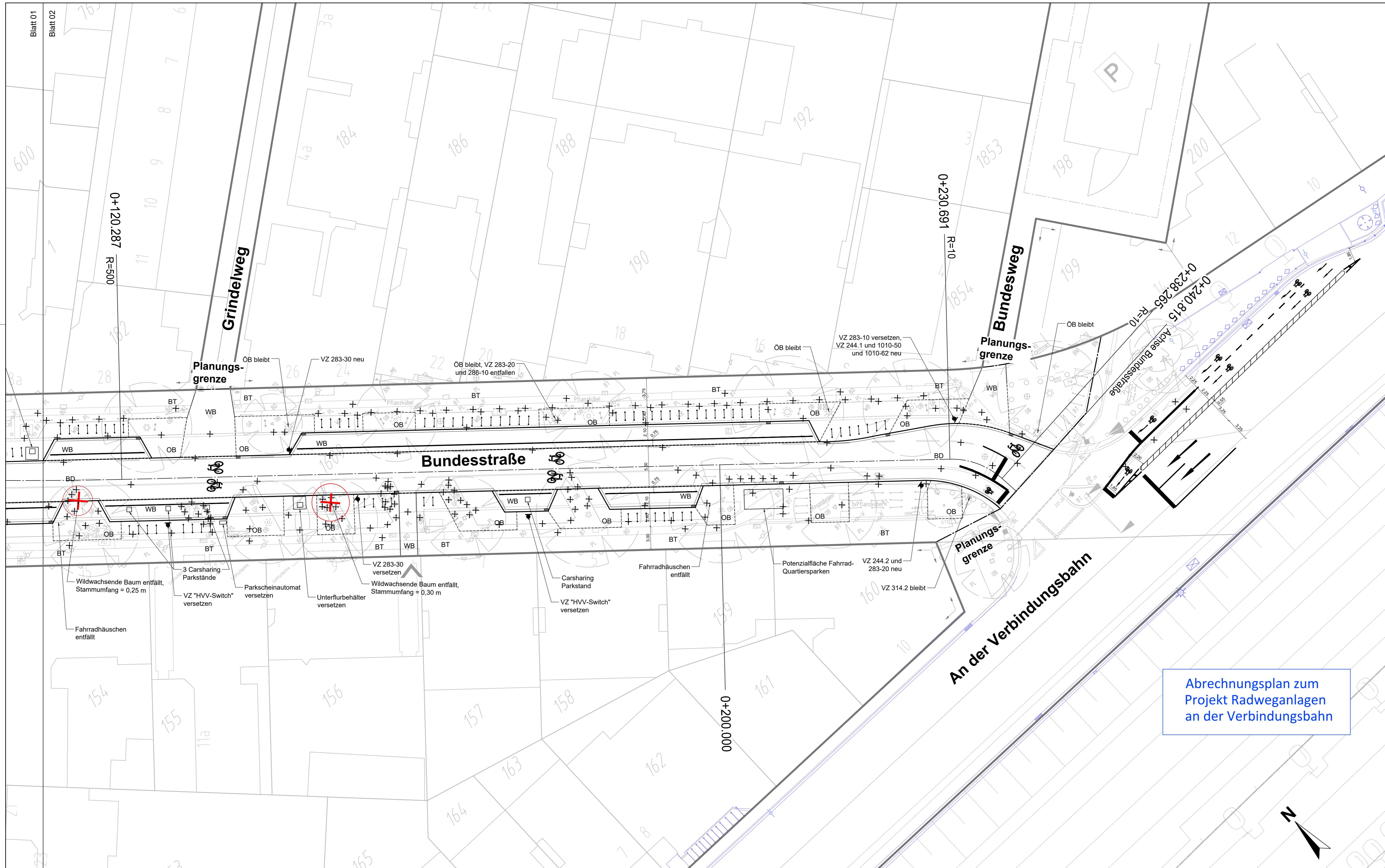
Realisierungsträger:	Freie und Hansestadt Hamburg Bezirksamt Eimsbüttel Dezernat Wirtschaft, Bauen und Umwelt Fachamt Management des öffentlichen Raumes Fachbereich Straßen	
----------------------	--	--

Baumaßnahme:	Förderung des Radverkehrs	Datum: 27.09.2021 Bearbeitet: gez. Herr Lawrenz (E / MR 244) Unterschrift, Projektleiter / Sachbearbeiter
--------------	----------------------------------	--

Teilbaumaßnahme:	Bundesstraße (zwischen An der Verbindungsbahn und Rentzelstraße)	Datum: 01.10.2021 Fachtechnisch geprüft: gez. Frau Ganter (E / MR 240) Unterschrift, Abschnittsleiter
------------------	---	--

Planinhalt:	1. Verschickung Verkehrstechnischer Lageplan Blatt 01	Datum: 04.10.2021 Aufgestellt: gez. Herr Wilma-König (E / MR 20) Unterschrift, Abteilungsleiter
-------------	---	--

Zeichnung Nr.: 02_V-L-02_01	Maßstab: 1 : 250	Datum: 04.10.2021 Freigegeben: gez. Herr Weiler (E / MRL) Unterschrift, Fachamtsleiter
-----------------------------	------------------	---

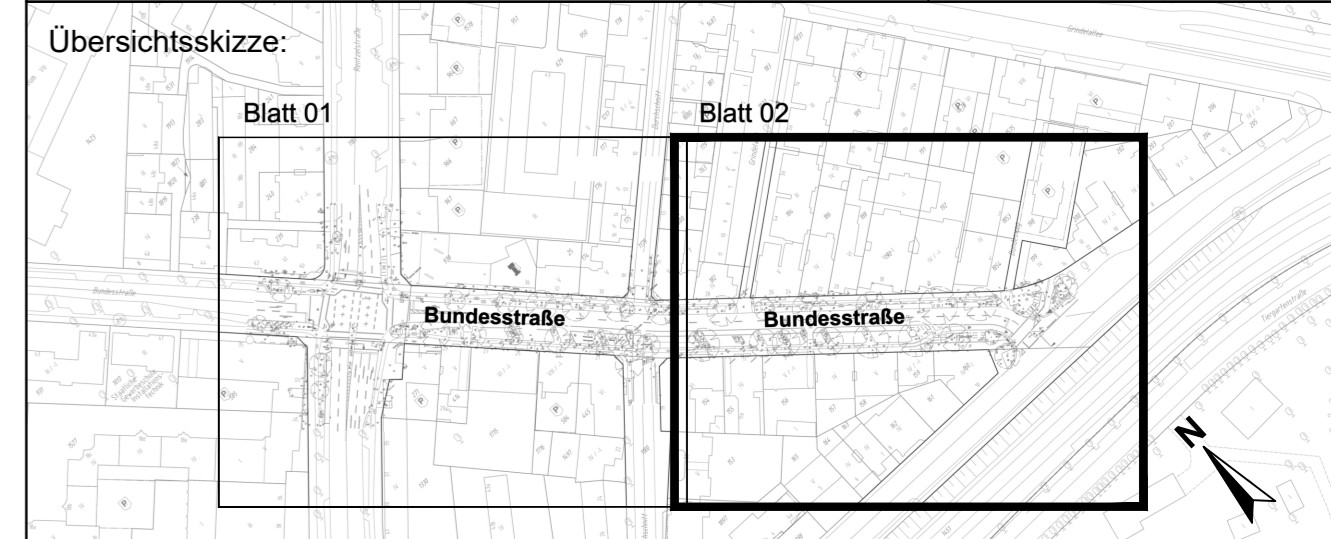


LEGENDE

- Vermessung vom Sep. 2020
- Straßenbegrenzungslinie
- Planungsgrenze
- Zufahrten
- geplante Ausbaugrenze Nebenflächen
- Hochbord, geplant
- Hochbord abgesenkt, geplant
- Tiefbord, geplant
- Klebebord, geplant
- vorh. / geplanter Straßenablauf
- vorh. / geplanter ÖB-Mast
- vorh. / geplante Fahrradbügel
- Rückbau
- Bäume Planung im offiziellen Straßenbaumkataster erfasste Bäume
- nicht im offiziellen Straßenbaumkataster erfasste Bäume
- Baum entfällt
- Taktile Elemente**
- Rippenplatten
- Noppenplatten

Prinzipielle Abwicklung des Hochbordes an gebogenen Querungen ohne Maßstab, Übersicht

Höhensystem:	DHHN 2016, HS 170	Koordinatensystem:	ETRS89, Lagestatus 320
Grundlage Planung:	Vermessung 2019, ALKIS		
Straße (Abschnitt)	Verfasser	Datum	
Bundesstraße	LGV	Sep. / Okt. 2019	



Planverfasser:	Rödingsmarkt 43 20459 Hamburg Tel. 040/430950-0 info@mplusw.de gez. Herr W. Wittpohl, 27.09.2021	Datum:	Name:
		Bearb.:	27.09.2021 kar
		Gez.:	27.09.2021 kar
		Gepr.:	27.09.2021 kr

Index	Anderungen und Ergänzungen	Bearbeitet (Name)	Leit- / Kurzzeichen und Unterschrift	Datum

Bedarfsträger: **Freie und Hansestadt Hamburg**
 Bezirksamts Eimsbüttel
 Dezernat Wirtschaft, Bauen und Umwelt
 Fachamt Management des öffentlichen Raumes

Realisierungsträger: **Freie und Hansestadt Hamburg**
 Bezirksamts Eimsbüttel
 Dezernat Wirtschaft, Bauen und Umwelt
 Fachbereich Straßen

Baumaßnahme: **Förderung des Radverkehrs**
 Datum: 27.09.2021
 Bearbeitet: gez. Herr Lawrenz (E / MR 244)
 Unterschrift, Projektleiter / Sachbearbeiter

Teilbaumaßnahme: **Bundesstraße (zwischen An der Verbindungsbahn und Rentzelstraße)**
 Datum: 01.10.2021
 Fachtechnisch geprüft: gez. Frau Ganter (E / MR 240)
 Unterschrift, Abschnittsleiter

Planinhalt: 1. Verschickung Verkehrstechnischer Lageplan Blatt 02
 Datum: 04.10.2021
 Aufgestellt: gez. Herr Wilma-König (E / MR 20)
 Zeichnung Nr.: 02_V-L-02_02
 Maßstab: 1 : 250
 Unterschrift, Abteilungsleiter

Datum: 04.10.2021
 Geprüft: gez. Herr Weiler (E / MRL)
 Unterschrift, Fachamtsleiter