

Planverfasser: **LEHNE** Ingenieurgesellschaft mbH für Bauen und Umwelt
 gez. Paul
 Datum: 23.11.2018 Bearbeitet: Lehmann Gezeichnet: Lh / Bs

- #### Zeichenerklärung
- vorh. / gepl. Baum
 - vorhandene / geplante Beleuchtung
 - vorh. / gepl. Verkehrszeichen gem. StVO
 - Abbruch Bordkante, Einbauten etc.
 - vorh. / anzupassender / gepl. Straßenablauf
 - vorh. / gepl. Pfosten
 - Hochbord 15x25
 - Tiefbord 10x25
 - Bordansicht
 - Sinusstein 75x16-22
 - Fahrbahn
 - Sicherheitsstreifen
 - Gehweg
 - Radweg
 - Grünfläche
 - Parkfläche
 - Überfahrt
 - Bodenindikatoren (Noppenplatten)
 - Bodenindikatoren (Rippenplatten)



Index	Änderungen und Ergänzungen	Bearbeitet (Name)	Leit- / Kurzzeichen und Unterschrift	Datum

Bedarfsträger: **Freie und Hansestadt Hamburg**
 im Auftrag der BWWI
 Bezirksamt Harburg
 Dezernat Wirtschaft, Bauen und Umwelt
 Fachamt Management des öffentlichen Raumes
 Fachbereich Tiefbau - H/MR 21

Realisierungsträger: **Freie und Hansestadt Hamburg**
 Bezirksamt Harburg
 Dezernat Wirtschaft, Bauen und Umwelt
 Fachamt Management des öffentlichen Raumes
 Fachbereich Tiefbau - H/MR 21

Baumaßnahme: **Veloroute 10**
 Datum: 26.11.2018
 Bearbeiter: **gez. Ralf Küpper**
 Unterschrift, Projektleiter / Sachbearbeiter

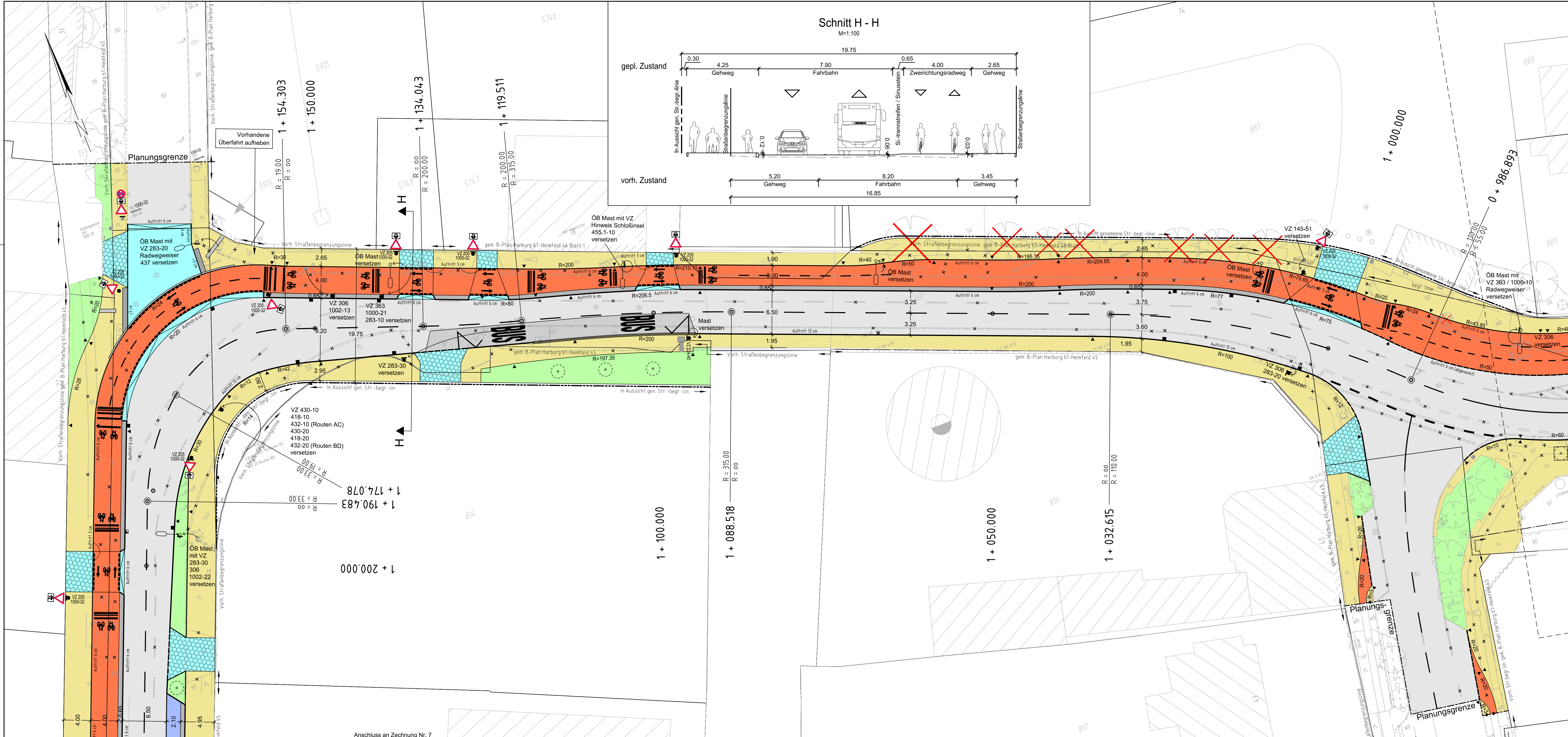
Teilbaumaßnahme: **Abschnitt H01 - Narten- bis Blohmstraße**
 Datum: 26.11.2018
 Fachtechnisch geprüft: **gez. Canan Bürlükara**
 Unterschrift, Abschnittsleiter

Planinhalt: **Verkehrstechn. Lageplan, 1. Verschickung**
 Datum:

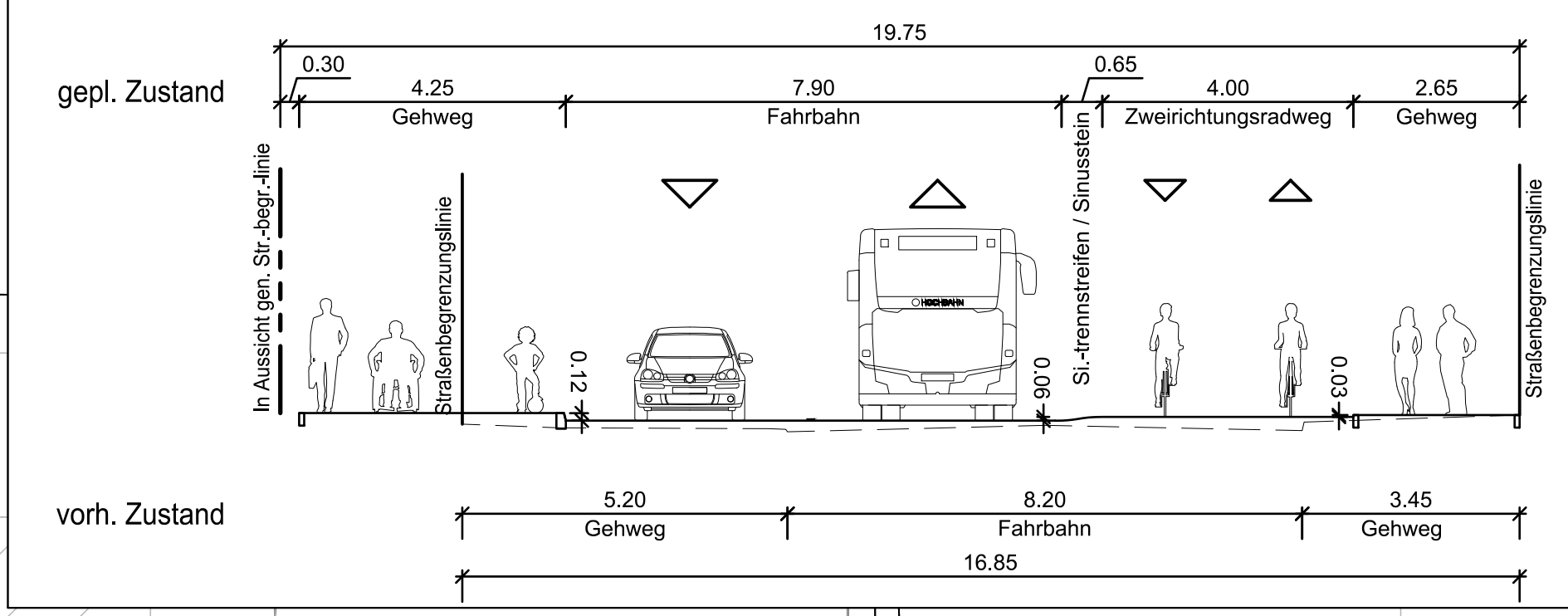
Zeichnung Nr.: 05 Maßstab: 1:250
 Datum:

Geprüft:

Anschluss an Zeichnung Nr. 4



Schnitt H - H
M=1:100

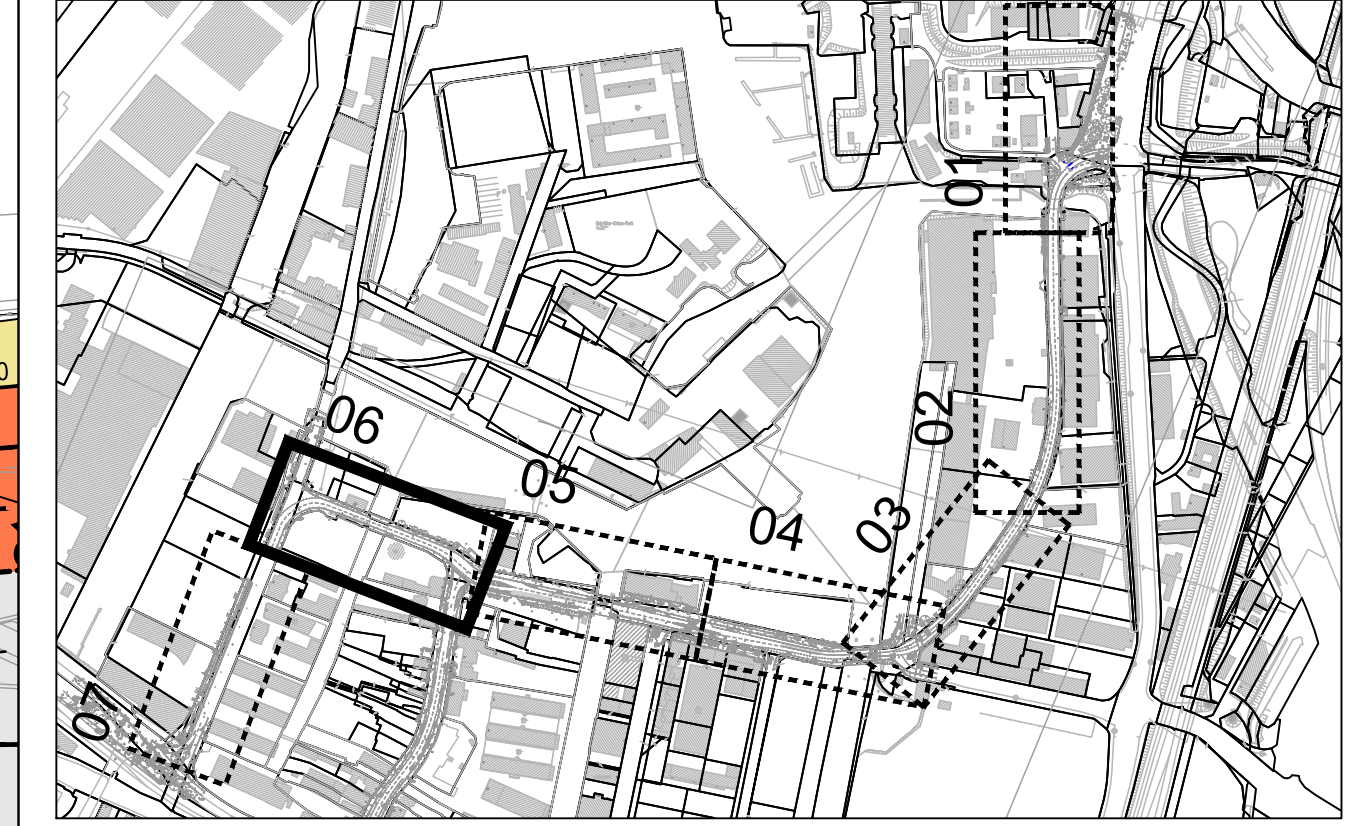


Planverfasser: **LEHNE** Ingenieurgesellschaft mbH für Bauen und Umwelt
 gez. Paul
 Beratung · Planung · Bauleitung · E-Mail: info@lehne-ing.de · www.lehne-ing.de
 Tel. 040 / 2849916 - 0 · Fax 040 / 2849916 - 11 · Danziger Str. 35a · 20099 Hamburg

Datum: 23.11.2018 | Bearbeitet: Lehmann | Gezeichnet: Lh / Bs

Zeichenerklärung

	vorh. / gepl. Baum		Fahrbahn
	vorhandene / geplante Beleuchtung		Sicherheitsstreifen
	vorh. / gepl. Verkehrszeichen gem. StVO		Gehweg
	Abbruch Bordkante, Einbauten etc.		Radweg
	vorh. / anzupassender / gepl. Straßenablauf		Grünfläche
	vorh. / gepl. Pfosten		Parkfläche
	Hochbord 15x25		Busbetonfläche
	Hochbord 15x25, abgesenkt		Überfahrt
	Tiefbord 10x25		Bodenindikatoren (Noppenplatten)
	Bordansicht		Bodenindikatoren (Rippenplatten)
	Sinusstein 75x16-22		



Index	Änderungen und Ergänzungen	Bearbeitet (Name)	Leit- / Kurzzeichen und Unterschrift	Datum

Bedarfssträger: **Freie und Hansestadt Hamburg**
 Bezirksamt Harburg
 Dezernat Wirtschaft, Bauen und Umwelt
 Fachamt Management des öffentlichen Raumes
 Fachbereich Tiefbau - H/MR 21

Realisierungsträger: **Freie und Hansestadt Hamburg**
 Bezirksamt Harburg
 Dezernat Wirtschaft, Bauen und Umwelt
 Fachamt Management des öffentlichen Raumes
 Fachbereich Tiefbau - H/MR 21

Baumaßnahme: **Veloroute 10**
 Datum: 26.11.2018
 Bearbeitet: **gez. Ralf Küpper**
 Unterschrift, Projektleiter / Sachbearbeiter

Teilbaumaßnahme: **Abschnitt H01 - Narten- bis Blohmstraße**
 Datum: 26.11.2018
 Fachtechnisch geprüft: **gez. Canan Bürlükkara**
 Unterschrift, Abschnittsleiter

Planinhalt: **Verkehrstechn. Lageplan, 1. Verschickung**
 Datum:

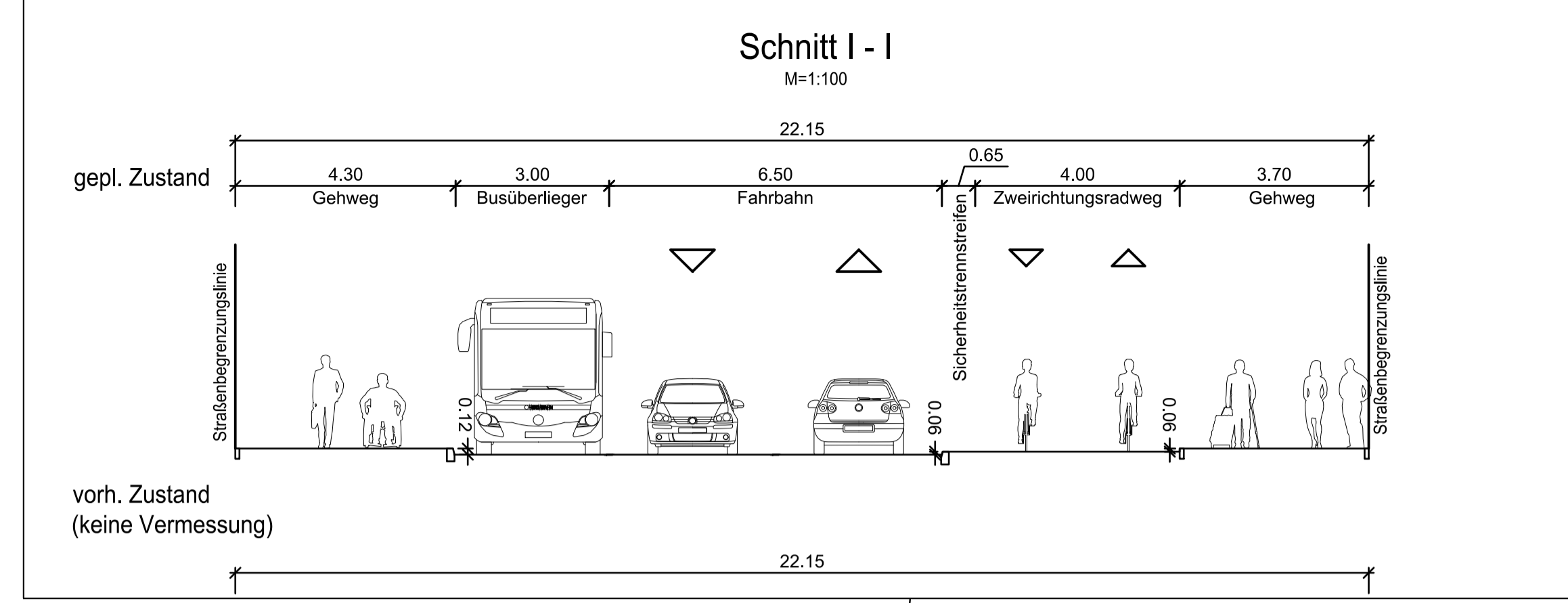
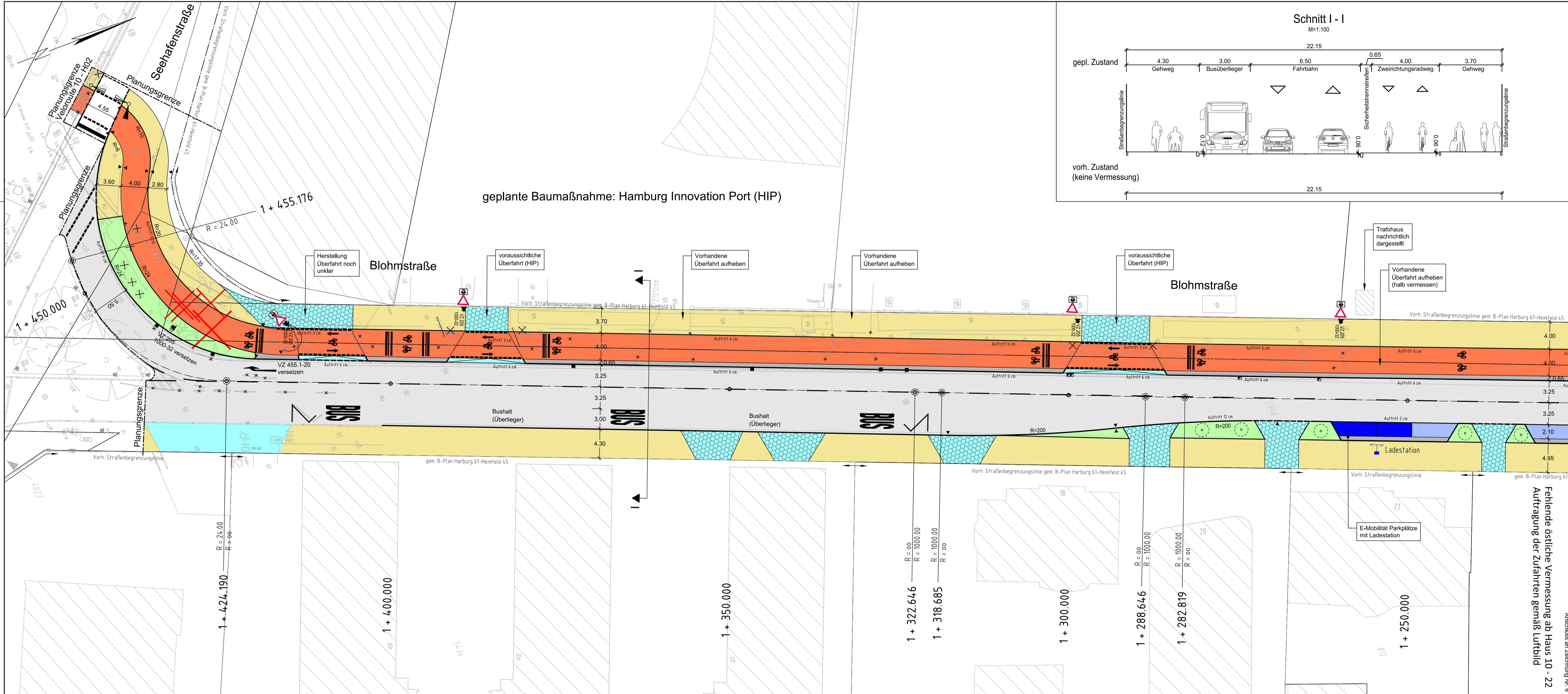
Zeichnung Nr.: 06 | Maßstab: 1:250
 Aufgestellt:

Datum:

Geprüft:

Freigegeben:

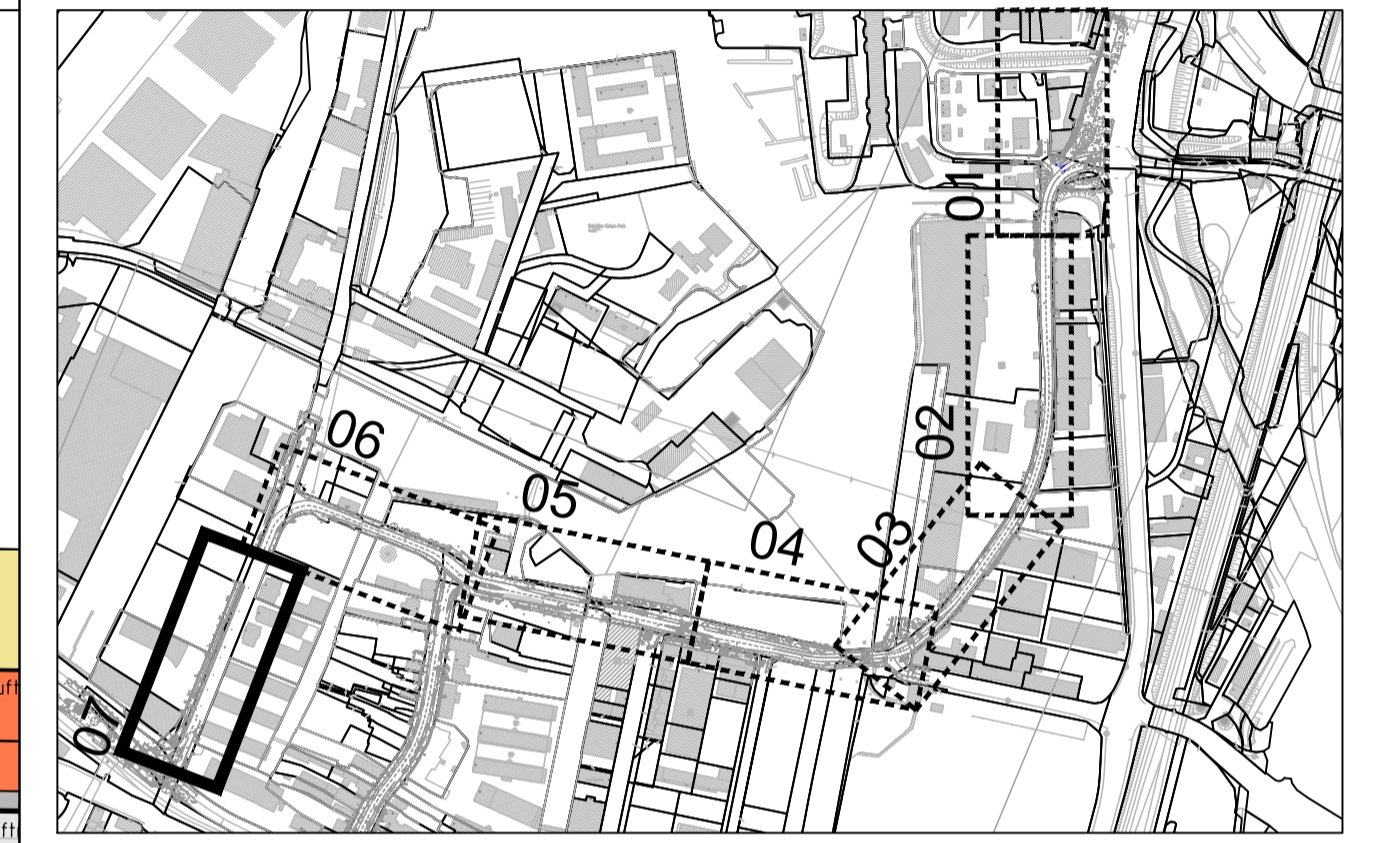
Unterschrift, Technische Aufsicht | Unterschrift, Fachamtsleiter



Planverfasser: **LEHNE** Ingenieurgesellschaft mbH für Bauen und Umwelt
 gez. Paul
 Datum: 23.11.2018 Bearbeitet: Lehmann Gezeichnet: Lh / Bs

Zeichenerklärung

	vorh. / gepl. Baum		Fahrbahn
	vorhandene / geplante Beleuchtung		Sicherheitsstreifen
	vorh. / gepl. Verkehrszeichen gem. StVO		Gehweg
	Abbruch Bordkante, Einbauten etc.		Grünfläche
	vorh. / anzupassender / gepl. Straßenablauf		Busbetonfläche
	vorh. / gepl. Pfosten		Parkfläche
	Hochbord 15x25		Überfahrt
	Hochbord 15x25, abgesenkt		Bodenindikatoren (Noppenplatten)
	Tiefbord 10x25		Bodenindikatoren (Rippenplatten)
	Bordansicht		
	Sinusstein 75x16-22		



Index	Änderungen und Ergänzungen	Bearbeitet (Name)	Leit- / Kurzzeichen und Unterschrift	Datum

Bedarfs Träger: **Freie und Hansestadt Hamburg**
 im Auftrag der BWVI
 Bezirksamt Harburg
 Dezernat Wirtschaft, Bauen und Umwelt
 Fachamt Management des öffentlichen Raumes
 Fachbereich Tiefbau - H/MR 21

Realisierungsträger: **Freie und Hansestadt Hamburg**
 Bezirksamt Harburg
 Dezernat Wirtschaft, Bauen und Umwelt
 Fachamt Management des öffentlichen Raumes
 Fachbereich Tiefbau - H/MR 21

Baumaßnahme: **Veloroute 10**
 Datum: 26.11.2018
 Bearbeitet: gez. Ralf Küpper
 Unterschrift, Projektleiter / Sachbearbeiter

Teilbaumaßnahme: **Abschnitt H01 - Narten- bis Blohmstraße**
 Datum: 26.11.2018
 Fachtechnisch geprüft: gez. Canan Bürlükkara
 Unterschrift, Abschnittsleiter

Planinhalt: **Verkehrstechn. Lageplan, 1. Verschickung**
 Zeichnung Nr.: 07 Maßstab: 1:250
 Datum:
 Geprüft:
 Unterschrift, Abteilungsleiter

Datum:
 Geprüft:
 Unterschrift, Fachamtsleiter

Anschluss an Zeichnung Nr. 6