

Vorlage im SPA

Zustimmung zur

.....
.....
.....

Vorlage in der BV








Zustimmung zur

.....
.....
.....

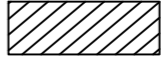


Bebauungsplan Heimfeld 50

Festsetzungen

-  Grenze des räumlichen Geltungsbereichs des Bebauungsplans
- GRZ 0,6** Grundflächenzahl, als Höchstmaß
- V** Zahl der Vollgeschosse, als Höchstmaß
-  Baugrenze
-  Fläche für den Gemeinbedarf
-  Straßenverkehrsfläche
-  Straßenbegrenzungslinie
-  Mit Gehrechten zu belastende Flächen
-  Erhaltung von Einzelbäumen

Kennzeichnungen

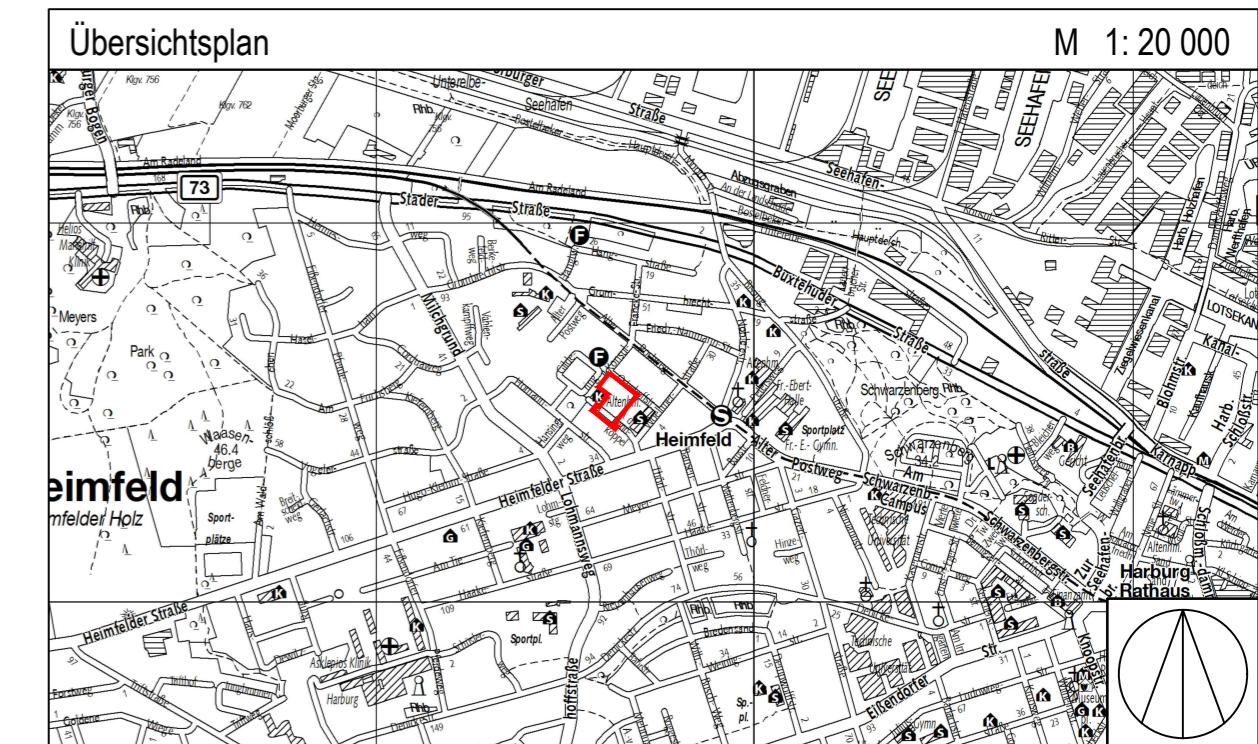
-  Vorhandene Gebäude

Hinweise

Maßgebend ist die Baunutzungsverordnung in der Fassung vom 21. November 2017 (BGBl I S. 3787).

Längenmaße und Höhenangaben in Metern.

Der Kartenausschnitt (ALKIS) entspricht für den Geltungsbereich des Bebauungsplans dem Stand vom September 2018 und basiert auf dem Bezugssystem ETRS 89 in der UTM Abbildung.



FREIE UND HANSESTADT HAMBURG



Bebauungsplan Heimfeld 50

Maßstab 1 : 1 000 (im Original)

Bezirk Harburg

Ortsteil 711