











Legende

	Gassen / Plätze öffentlich	3.870 m ²		Erschließung privat	2.995 m ²
	Park öffentlich	7.010 m ²		Freibereich KiTa	750 m ²
	Spielflächen öffentlich zusätzlich im Aschbergpark	2.580 m ² 1.000 m ²		Abgrenzung öffentliche Widmung zu privaten Flächen	
	Spielfläche nach HBauO	5.965 m ²		GR oberirdisch	12.300 m ²
	Freibereiche privat	3.710 m ²		Grundstück gesamt	38.037 m ²



Landschaftsarchitektur



grabner huber lipp
landschaftsarchitekten
und stadtplaner
partnerschaft mbB
Wendenstraße 388
20537 Hamburg

Stadtplanung + Architektur



zillerplus
Architekten
und Stadtplaner
Klenzestraße 38, Hof
80469 München