

RHB Schmuttelstieg

OCHSEN-

ZOLL

Essener Bogen

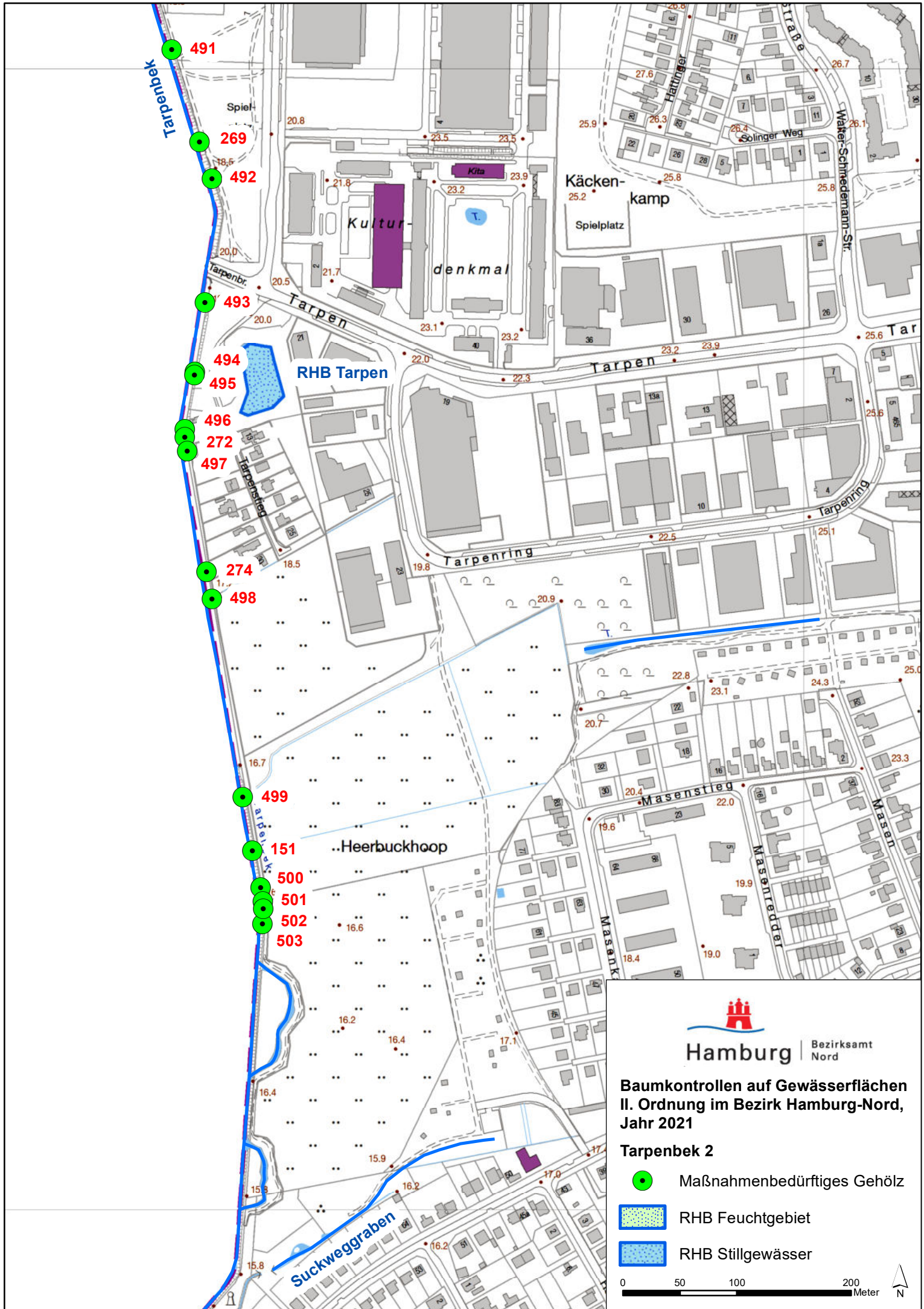


**Baumkontrollen auf Gewässerflächen
II. Ordnung im Bezirk Hamburg-Nord,
Jahr 2021**

Tarpenbek 1

- Maßnahmenbedürftiges Gehölz
- RHB Feuchtgebiet
- RHB Stillgewässer





491

269

492

493

494

495

496

272

497

274

498

499

151

500

501

502

503

RHB Tarpen

Suckweggraben

Kulturdenkmal

Käckenkamp
Spielplatz

Heerbuckhoop

Masenstieg

Hamburg | Bezirksamt Nord

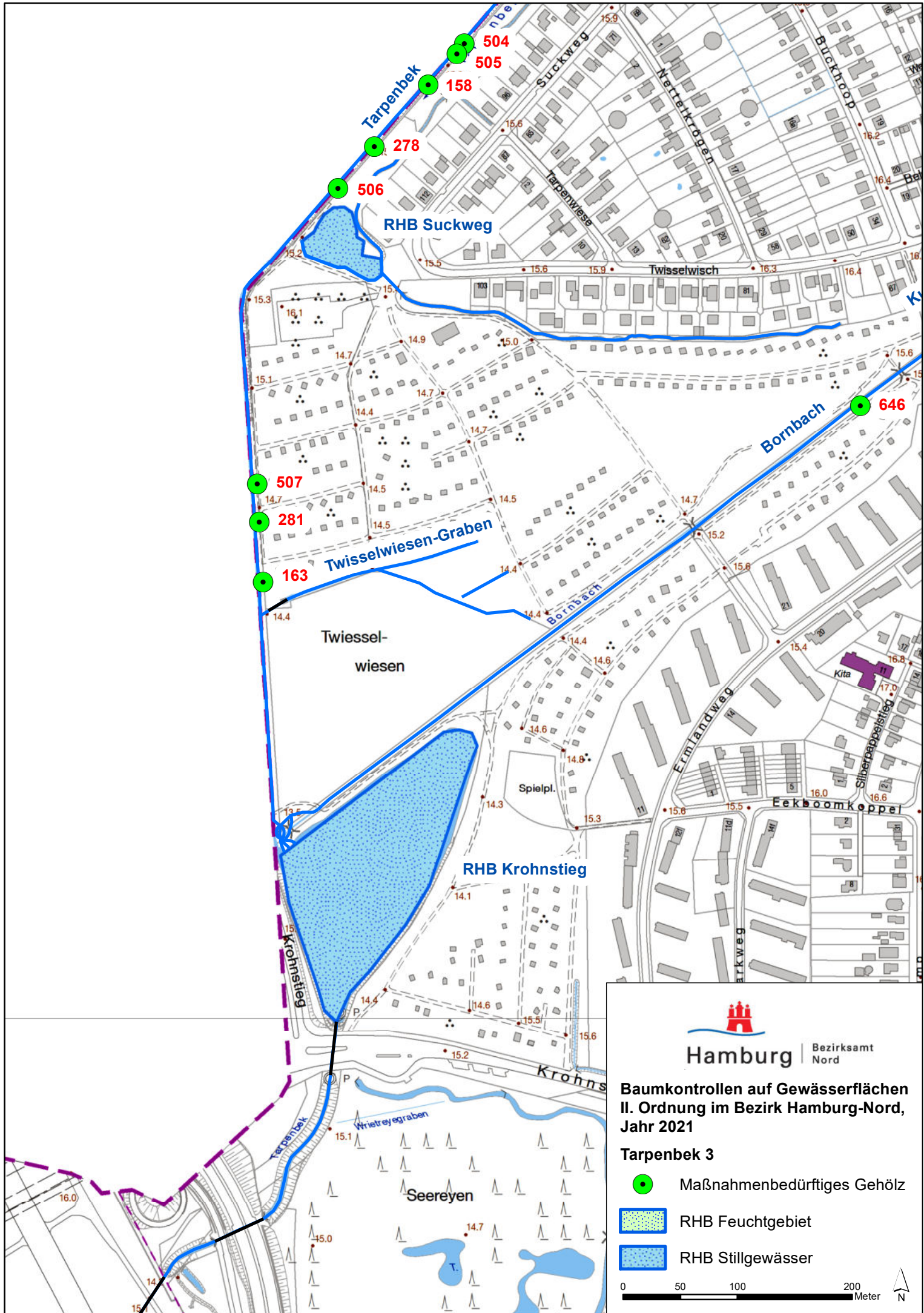
Baumkontrollen auf Gewässerflächen II. Ordnung im Bezirk Hamburg-Nord, Jahr 2021

Tarpenbek 2

- Maßnahmenbedürftiges Gehölz
- RHB Feuchtgebiet
- RHB Stillgewässer

0 50 100 200 Meter

N



Tarpenbek

RHB Suckweg

Twisselwiesen-Graben

Twisselwiesen

RHB Kronstieg

Seereyen

504
505

158

278

506

507

281

163

646

Spielpl.

Kita

Eekboomkoppel

Kronstieg

Vintheygraben

Bornbach

Bornbach

Ermlandweg

Silberpappelstieg

arkweg

Buckhoop

Suckweg

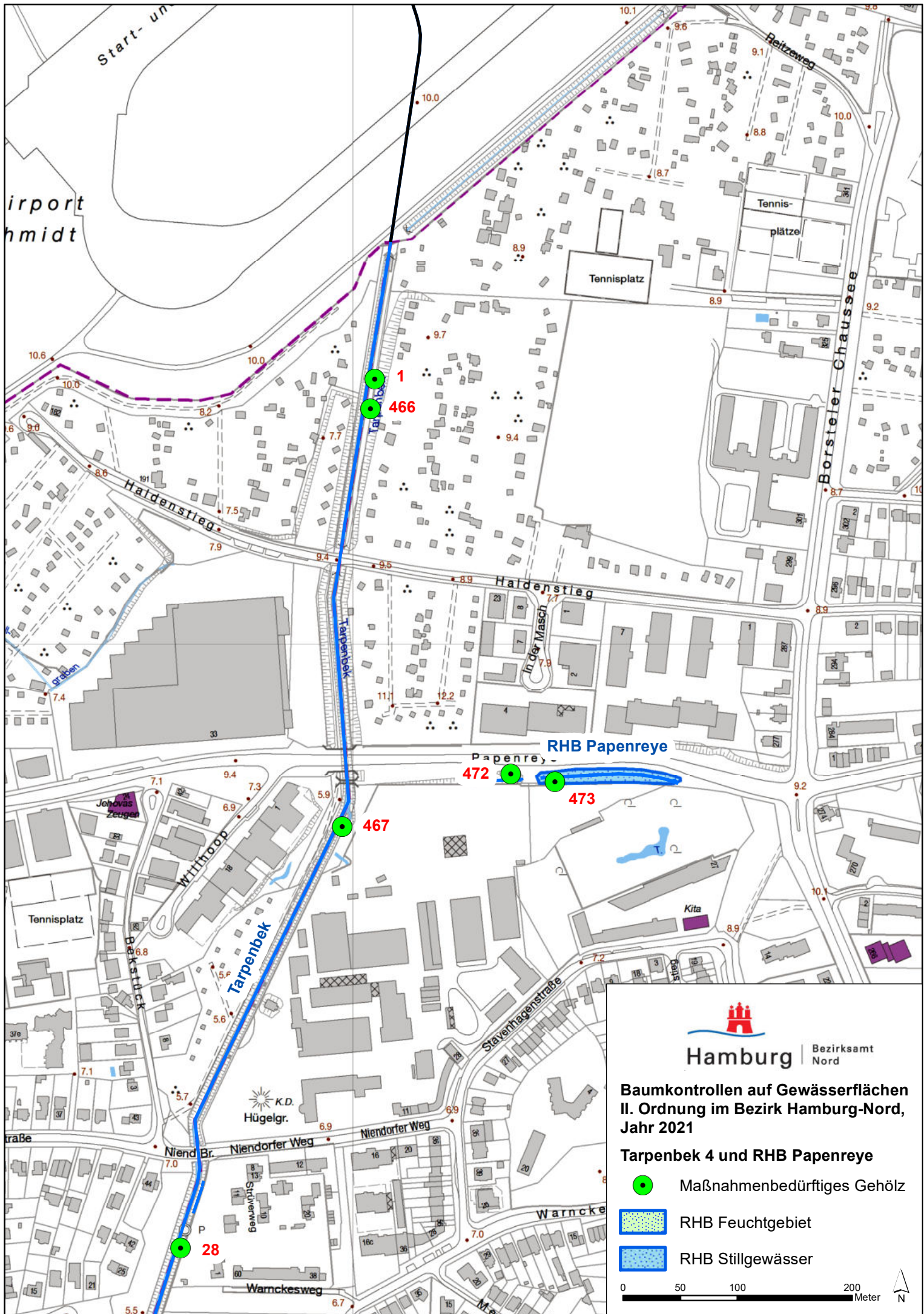
Nerrenkrögen

Tarpenwiese

Twisselwisch

Kronstieg




Tarpenbek



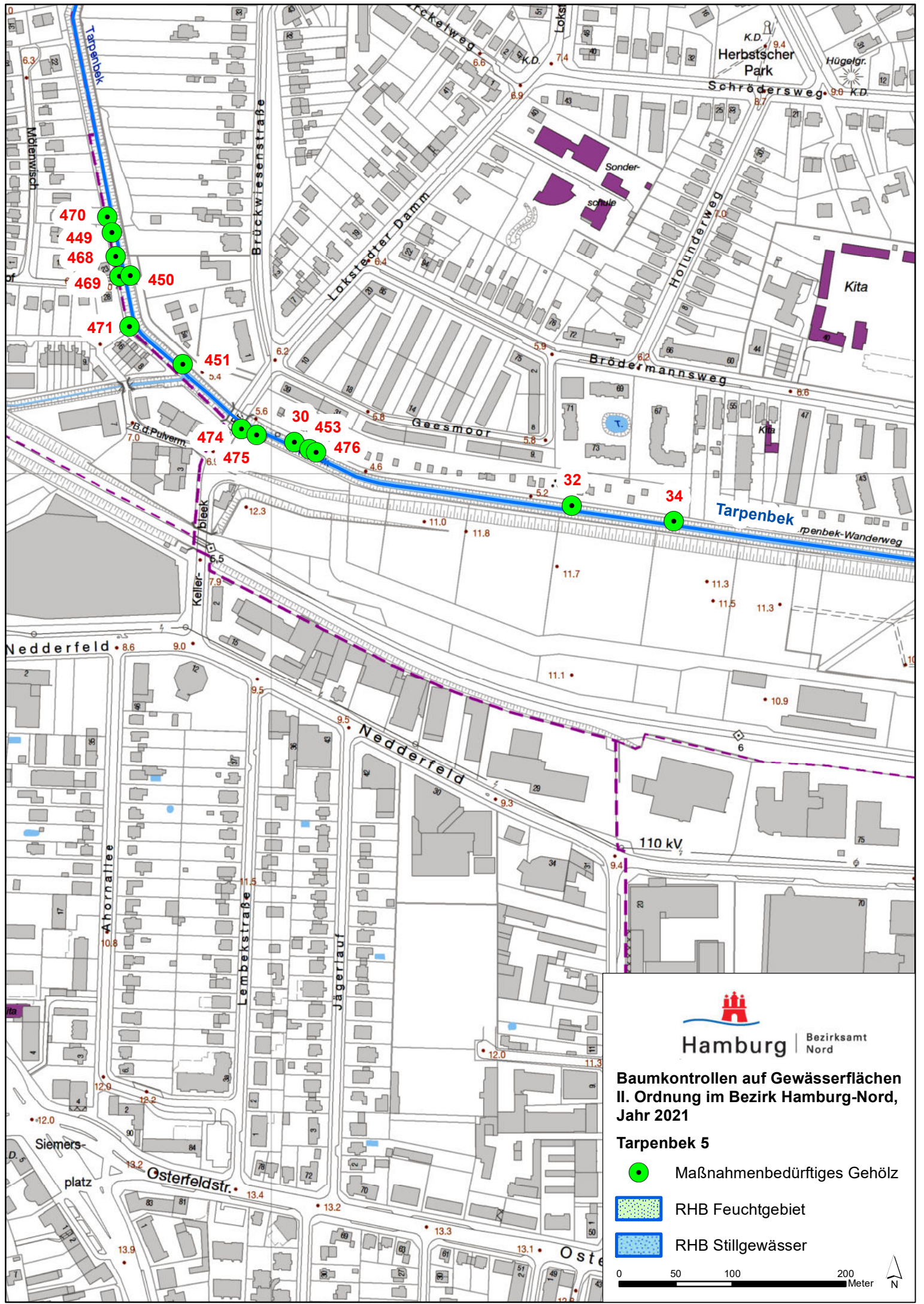
Hamburg | Bezirksamt Nord

Baumkontrollen auf Gewässerflächen II. Ordnung im Bezirk Hamburg-Nord, Jahr 2021

Tarpenbek 4 und RHB Papenreye

-  Maßnahmenbedürftiges Gehölz
-  RHB Feuchtgebiet
-  RHB Stillgewässer








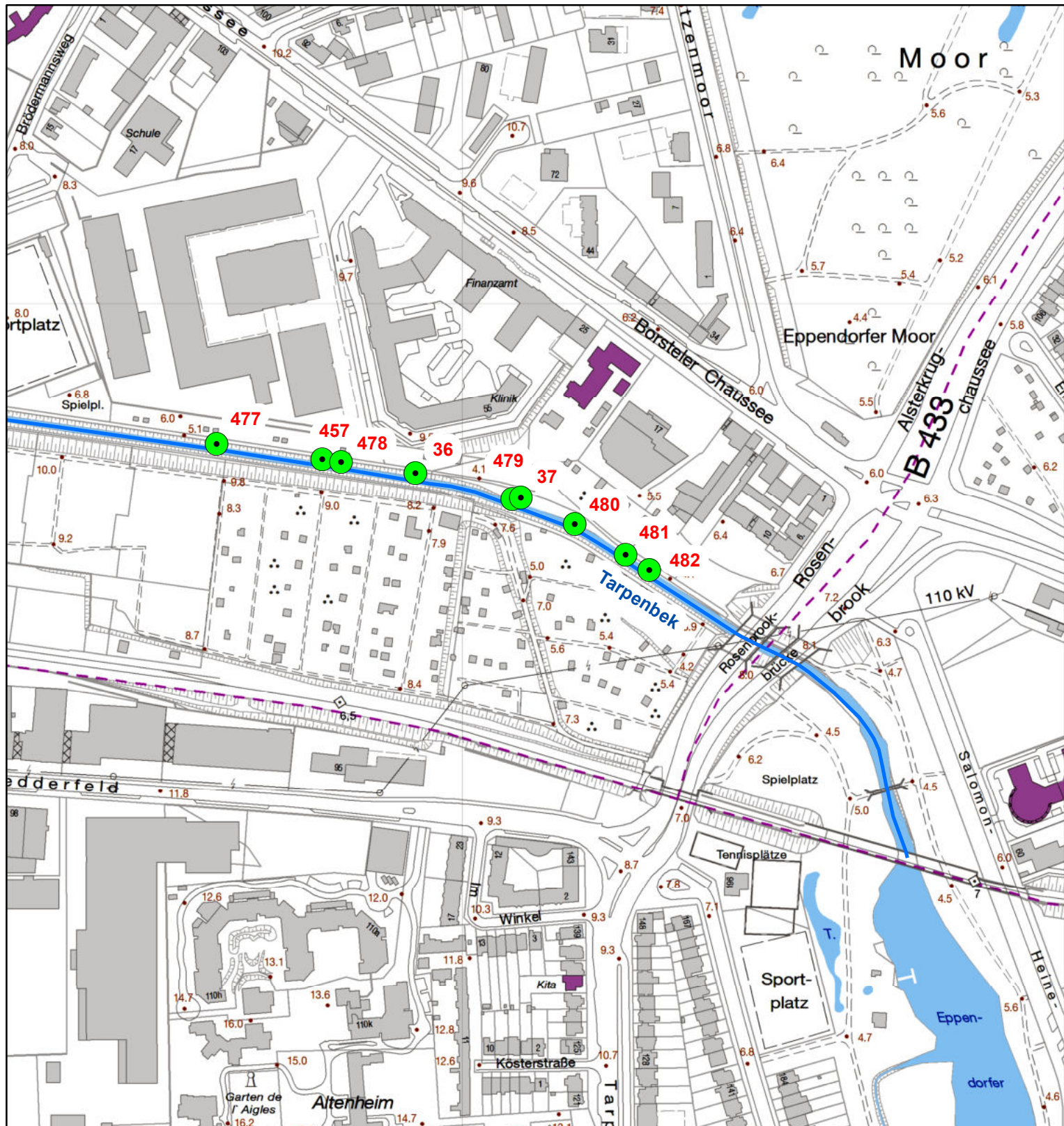
Hamburg | Bezirksamt Nord


Baumkontrollen auf Gewässerflächen II. Ordnung im Bezirk Hamburg-Nord, Jahr 2021

Tarpenbek 5

-  Maßnahmenbedürftiges Gehölz
-  RHB Feuchtgebiet
-  RHB Stillgewässer









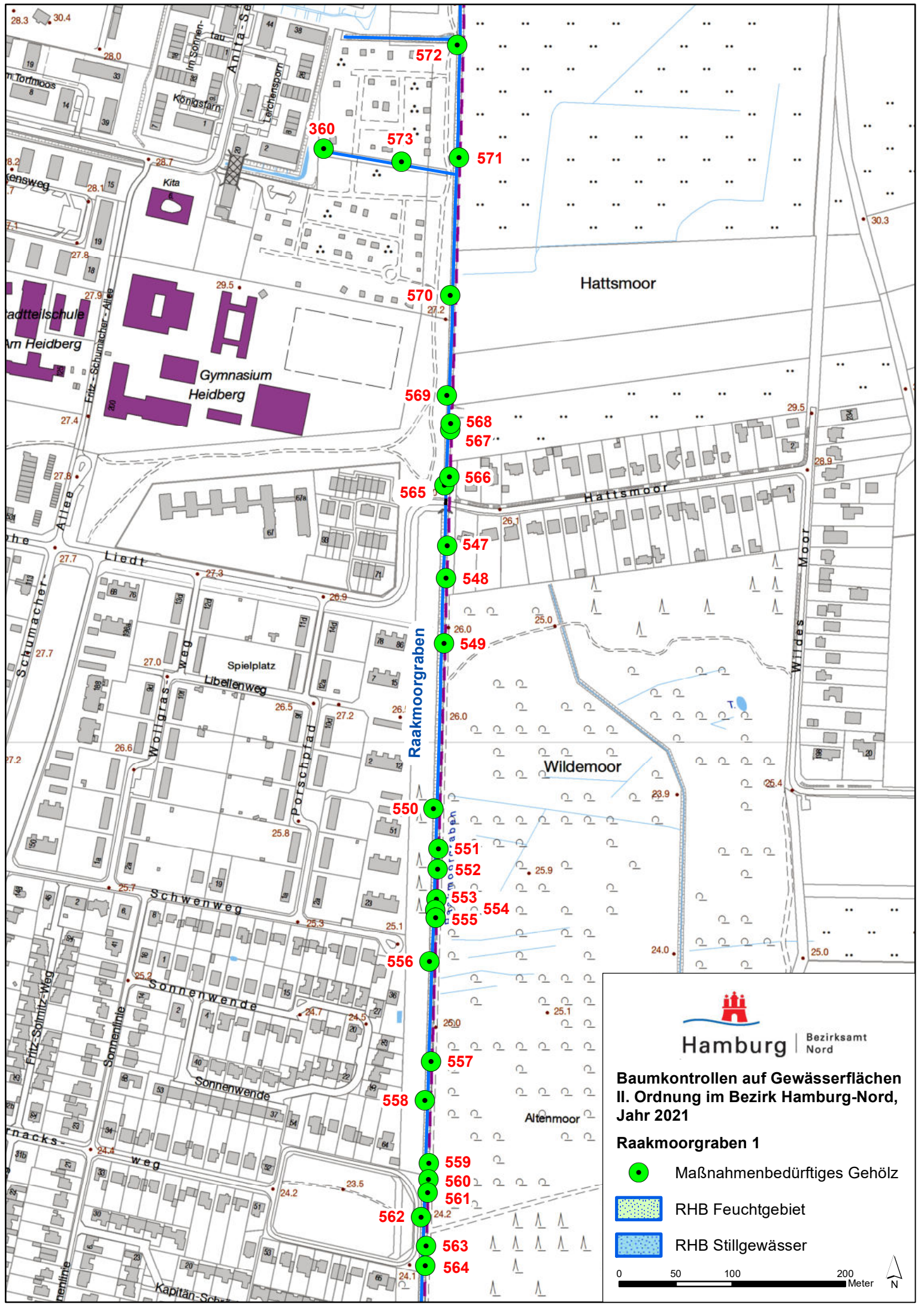

Hamburg | Bezirksamt Nord

Baumkontrollen auf Gewässerflächen II. Ordnung im Bezirk Hamburg-Nord, Jahr 2021

Tarpenbek 6

-  Maßnahmenbedürftiges Gehölz
-  RHB Feuchtgebiet
-  RHB Stillgewässer

0 50 100 200 Meter 



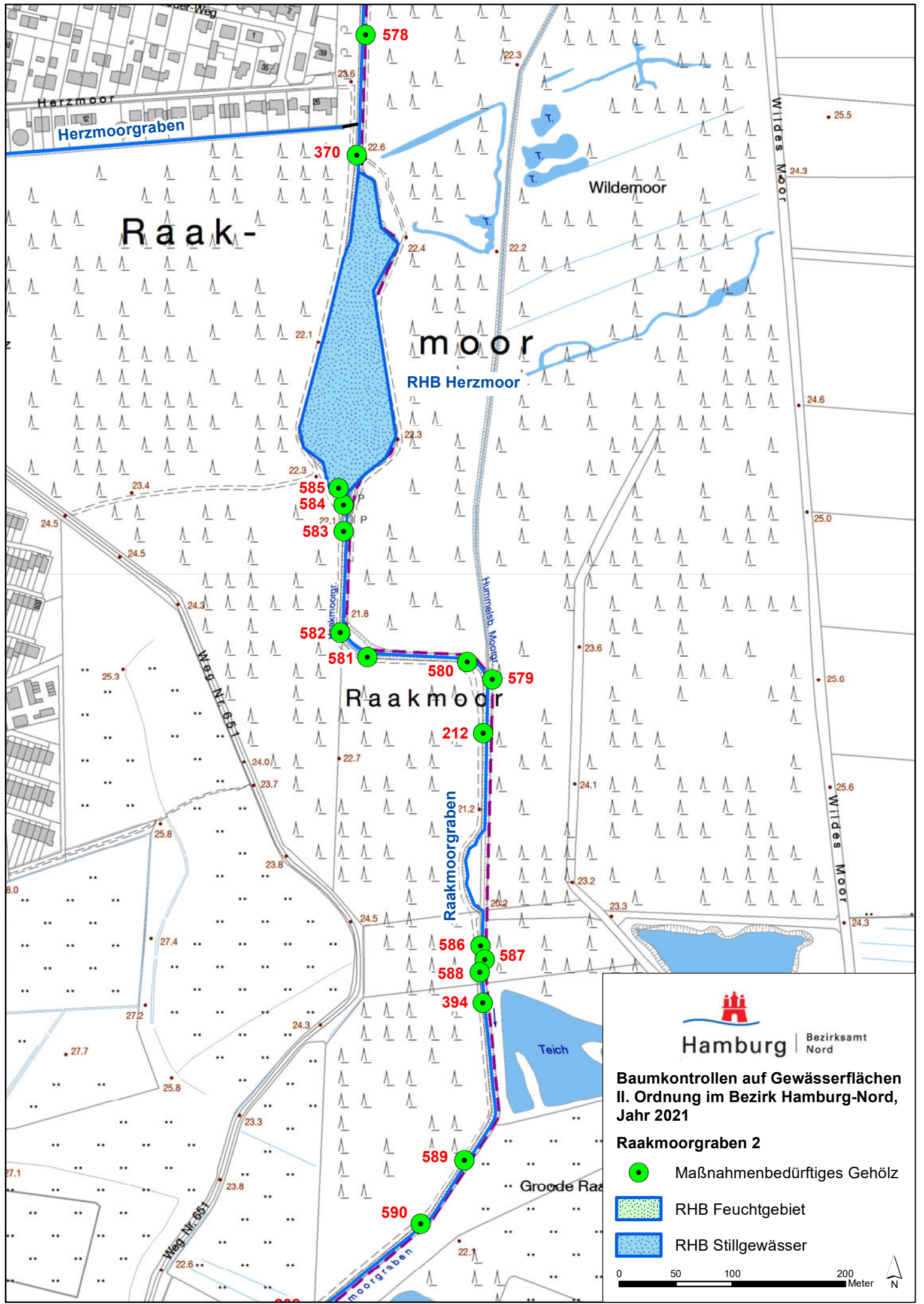
Hamburg | Bezirksamt Nord

Baumkontrollen auf Gewässerflächen II. Ordnung im Bezirk Hamburg-Nord, Jahr 2021

Raakmoorgraben 1

- Maßnahmenbedürftiges Gehölz
- RHB Feuchtgebiet
- RHB Stillgewässer





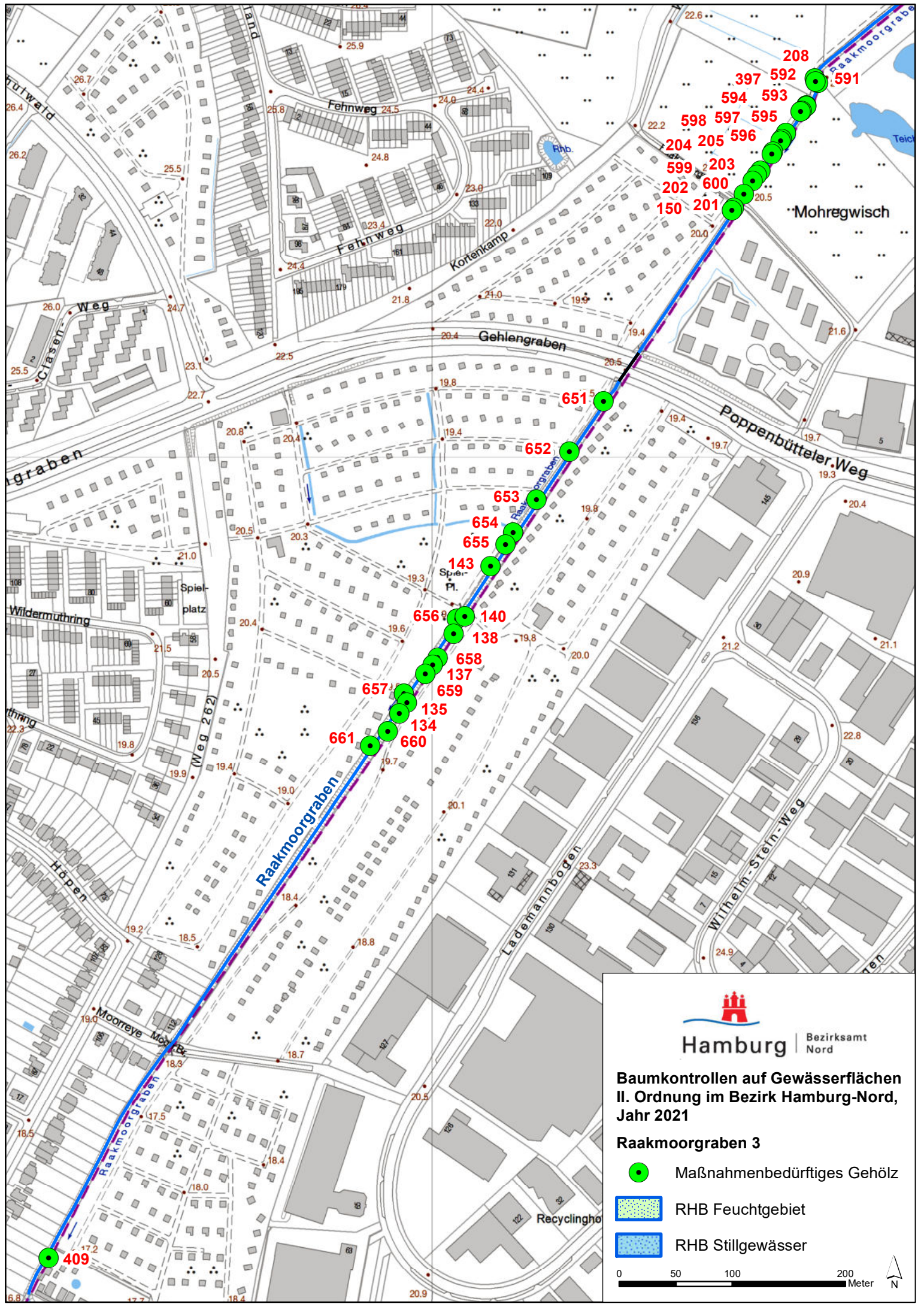
Hamburg | Bezirksamt Nord

Baumkontrollen auf Gewässerflächen II. Ordnung im Bezirk Hamburg-Nord, Jahr 2021

Raakmoorgraben 2




- Maßnahmenbedürftiges Gehölz
- RHB Feuchtgebiet
- RHB Stillgewässer



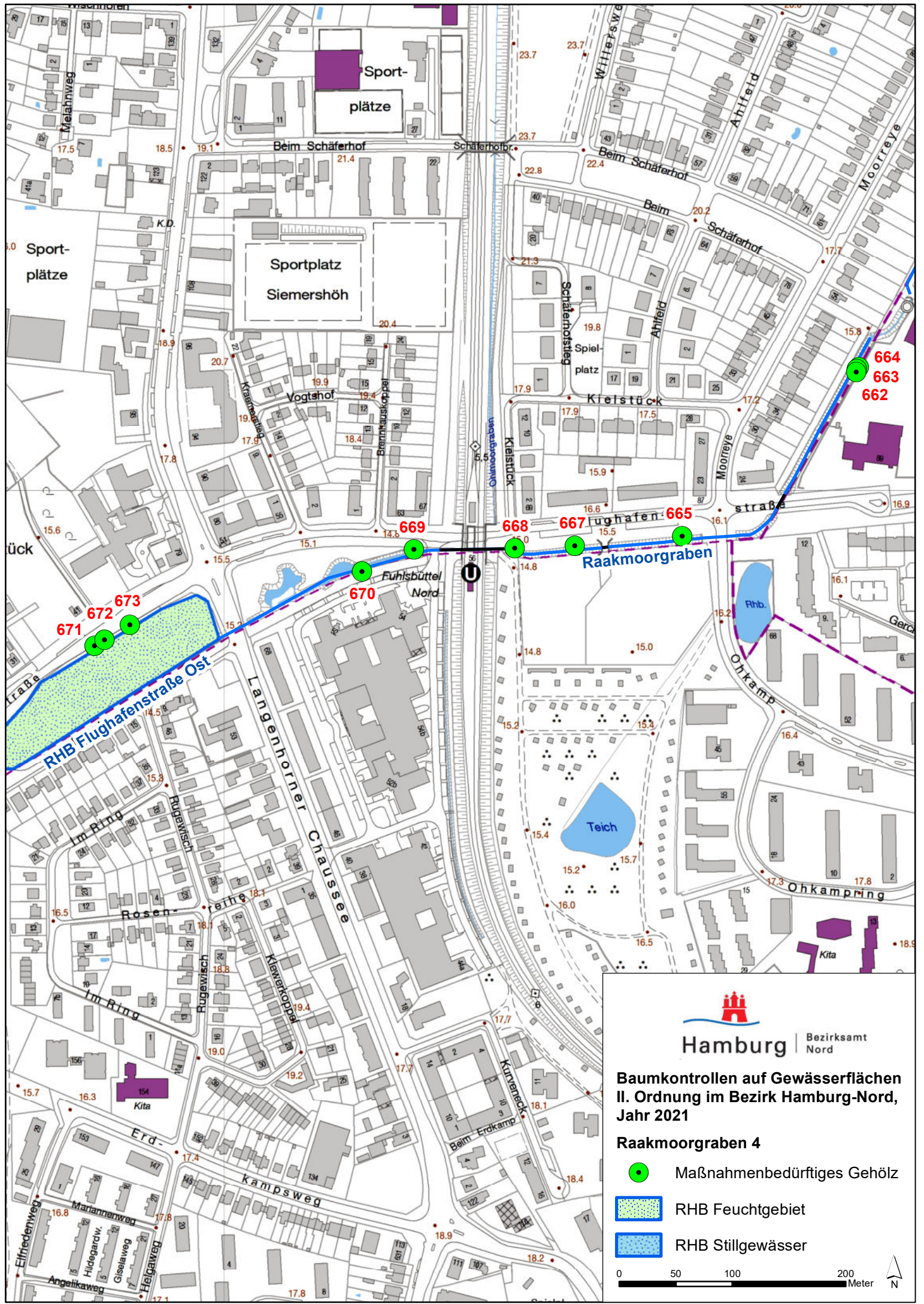


**Baumkontrollen auf Gewässerflächen
II. Ordnung im Bezirk Hamburg-Nord,
Jahr 2021**

Raakmoorgraben 3

-  Maßnahmenbedürftiges Gehölz
-  RHB Feuchtgebiet
-  RHB Stillgewässer








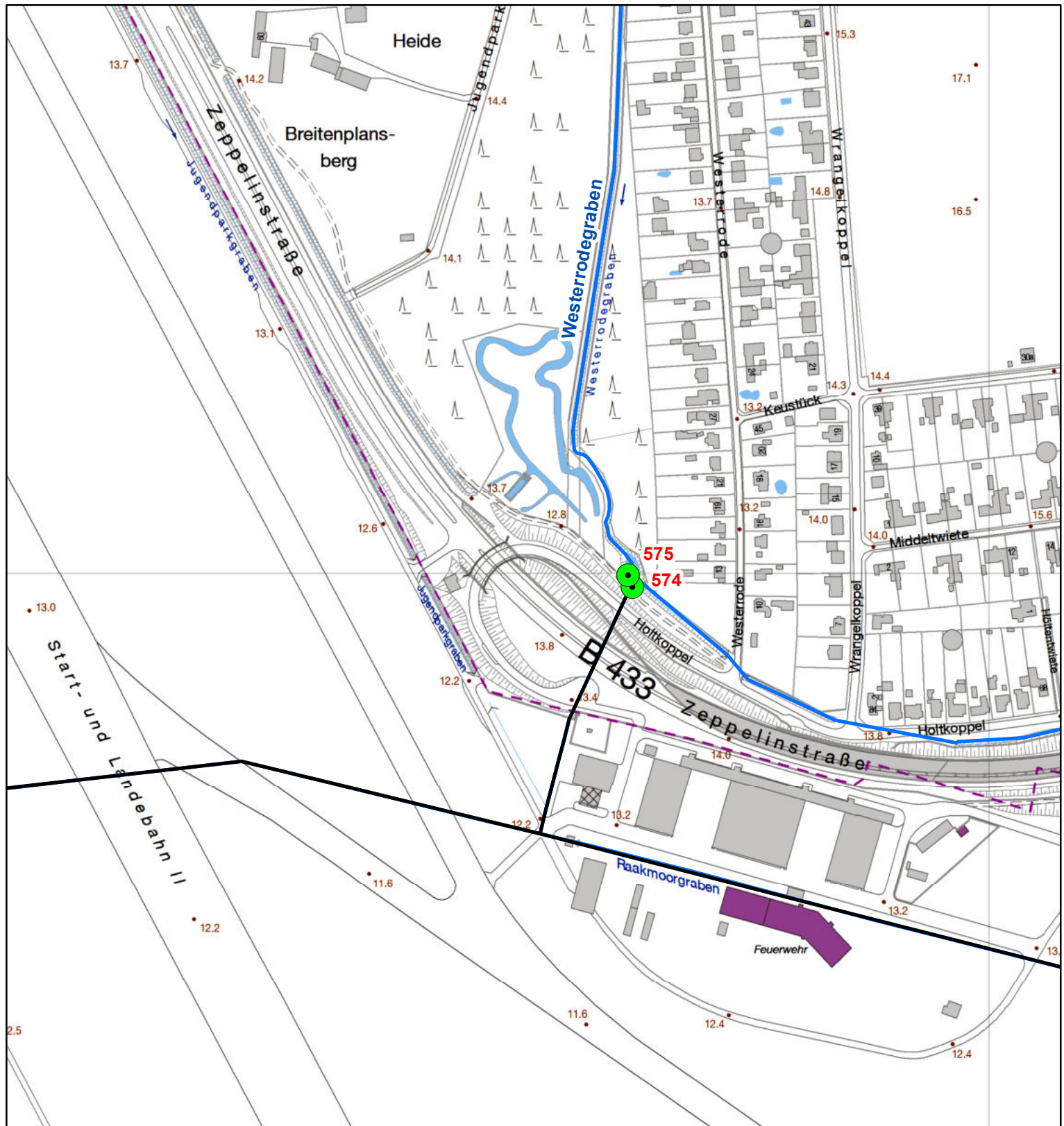
Hamburg | Bezirksamt Nord

Baumkontrollen auf Gewässerflächen II. Ordnung im Bezirk Hamburg-Nord, Jahr 2021

Raakmoorgraben 4

-  Maßnahmenbedürftiges Gehölz
-  RHB Feuchtgebiet
-  RHB Stillgewässer








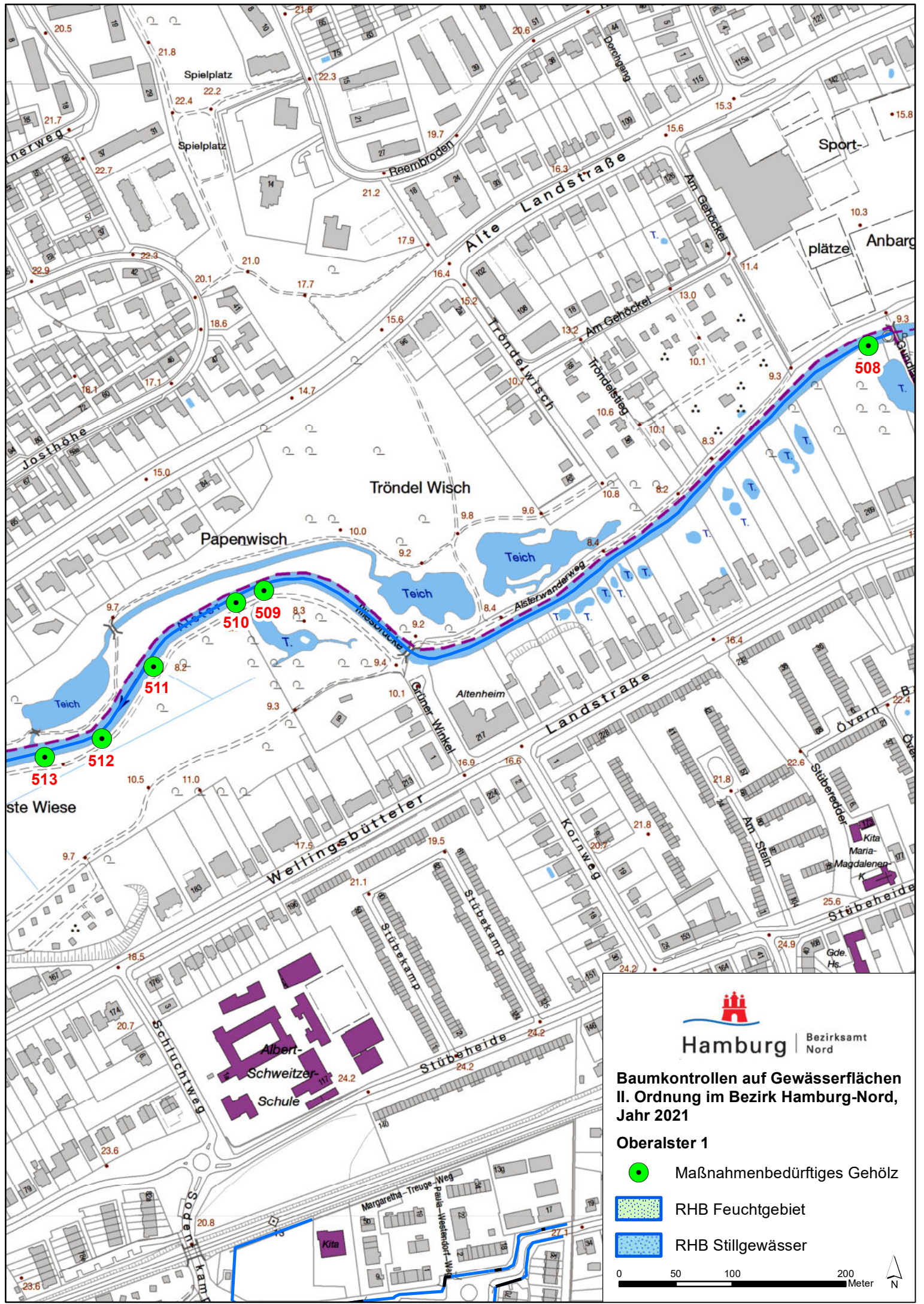
Hamburg | Bezirksamt Nord

Baumkontrollen auf Gewässerflächen II. Ordnung im Bezirk Hamburg-Nord, Jahr 2021

Westerrodegraben

-  Maßnahmenbedürftiges Gehölz
-  RHB Feuchtgebiet
-  RHB Stillgewässer








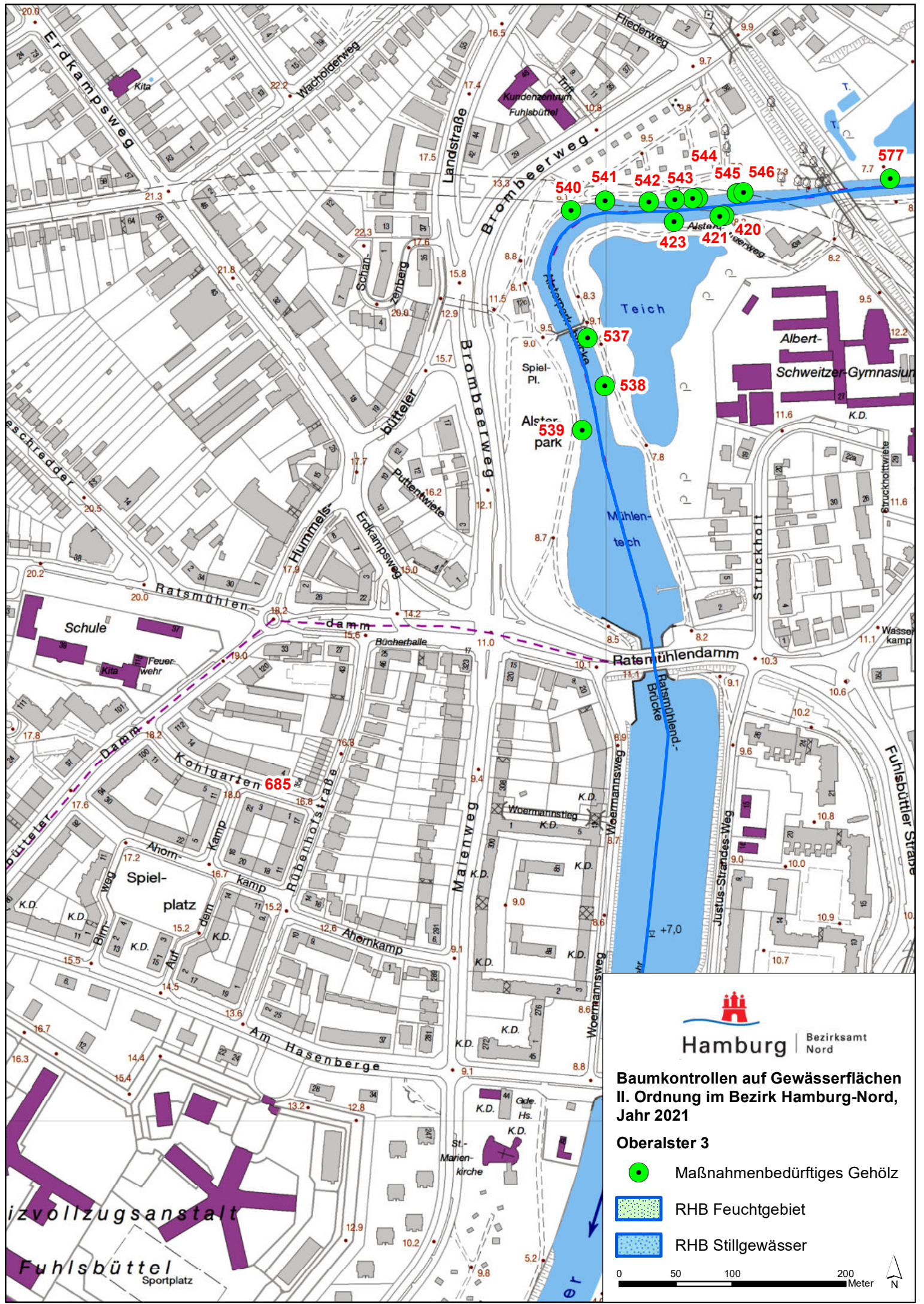
Hamburg | Bezirksamt Nord

**Baumkontrollen auf Gewässerflächen
II. Ordnung im Bezirk Hamburg-Nord,
Jahr 2021**

Oberalster 1




-  Maßnahmenbedürftiges Gehölz
-  RHB Feuchtgebiet
-  RHB Stillgewässer

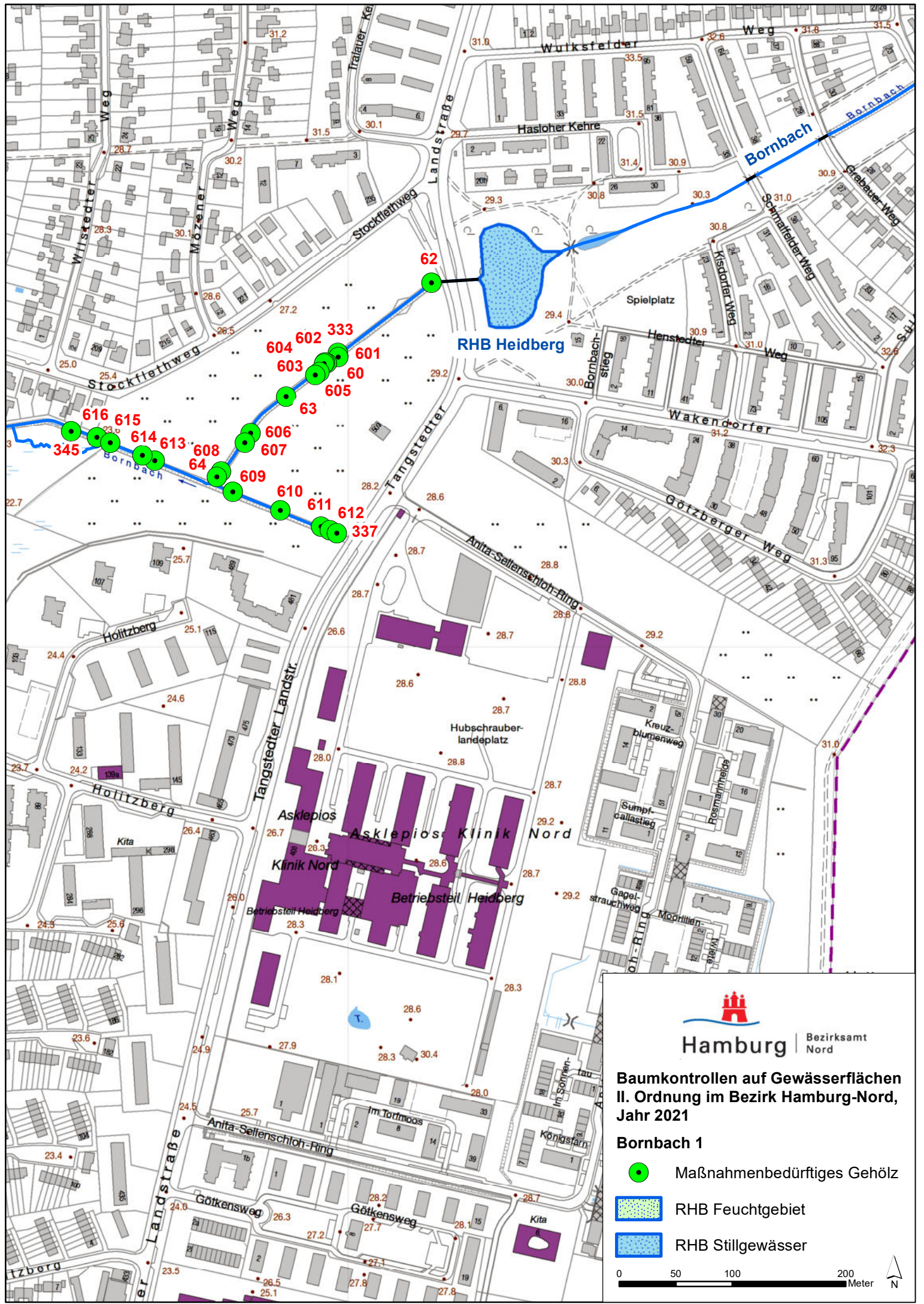




**Baumkontrollen auf Gewässerflächen
 II. Ordnung im Bezirk Hamburg-Nord,
 Jahr 2021**




Oberalster 3

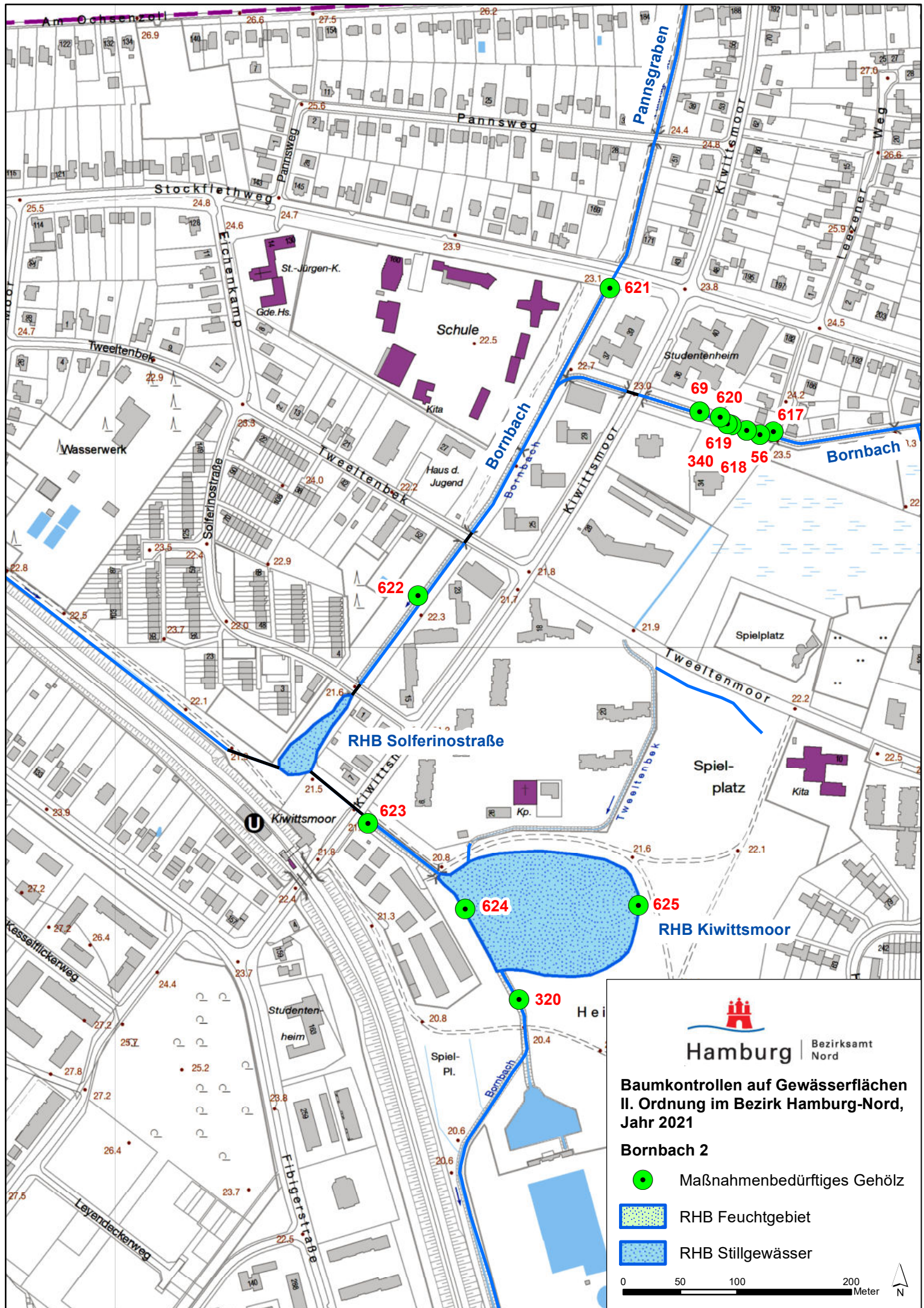
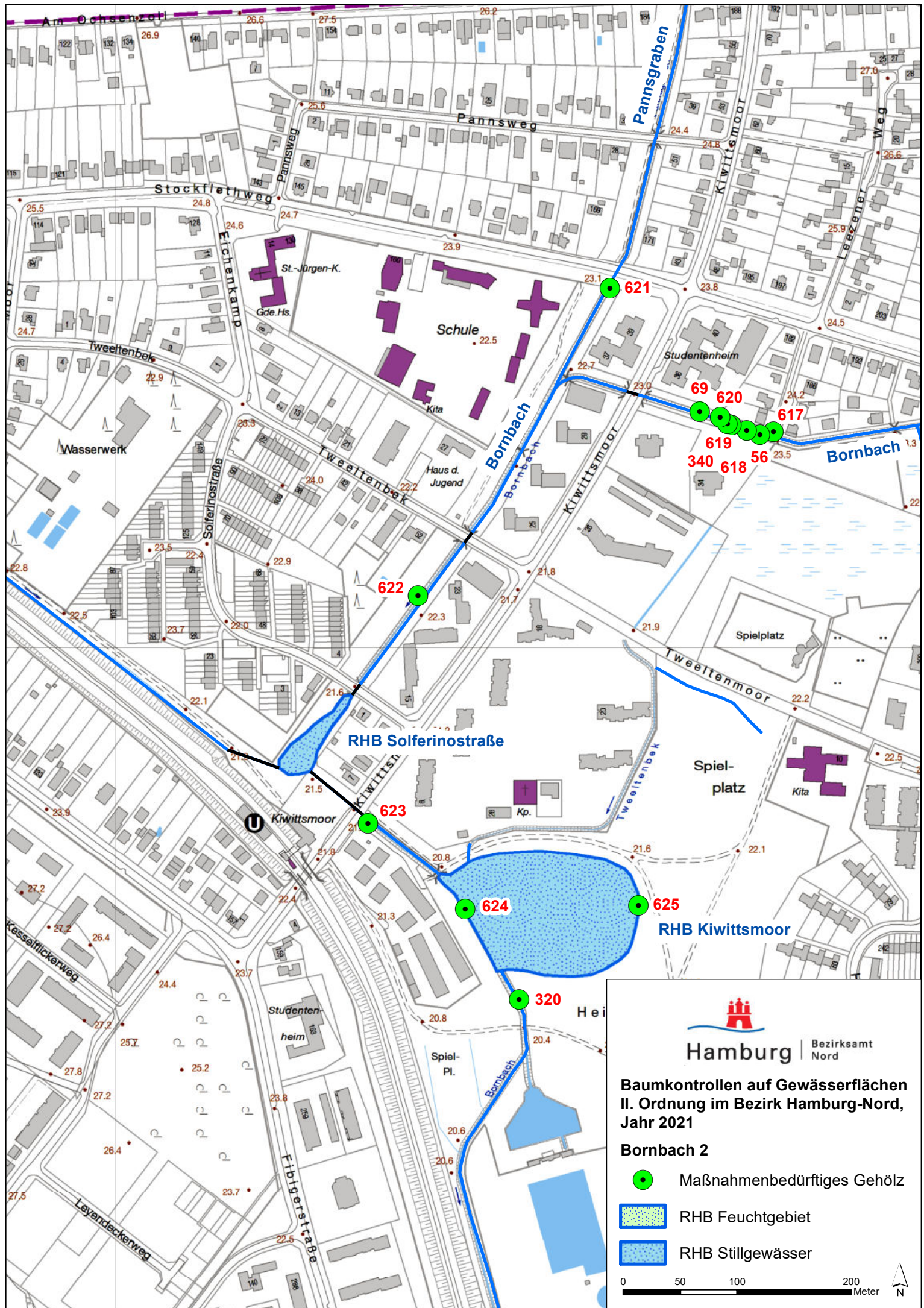
-  Maßnahmenbedürftiges Gehölz
-  RHB Feuchtgebiet
-  RHB Stillgewässer

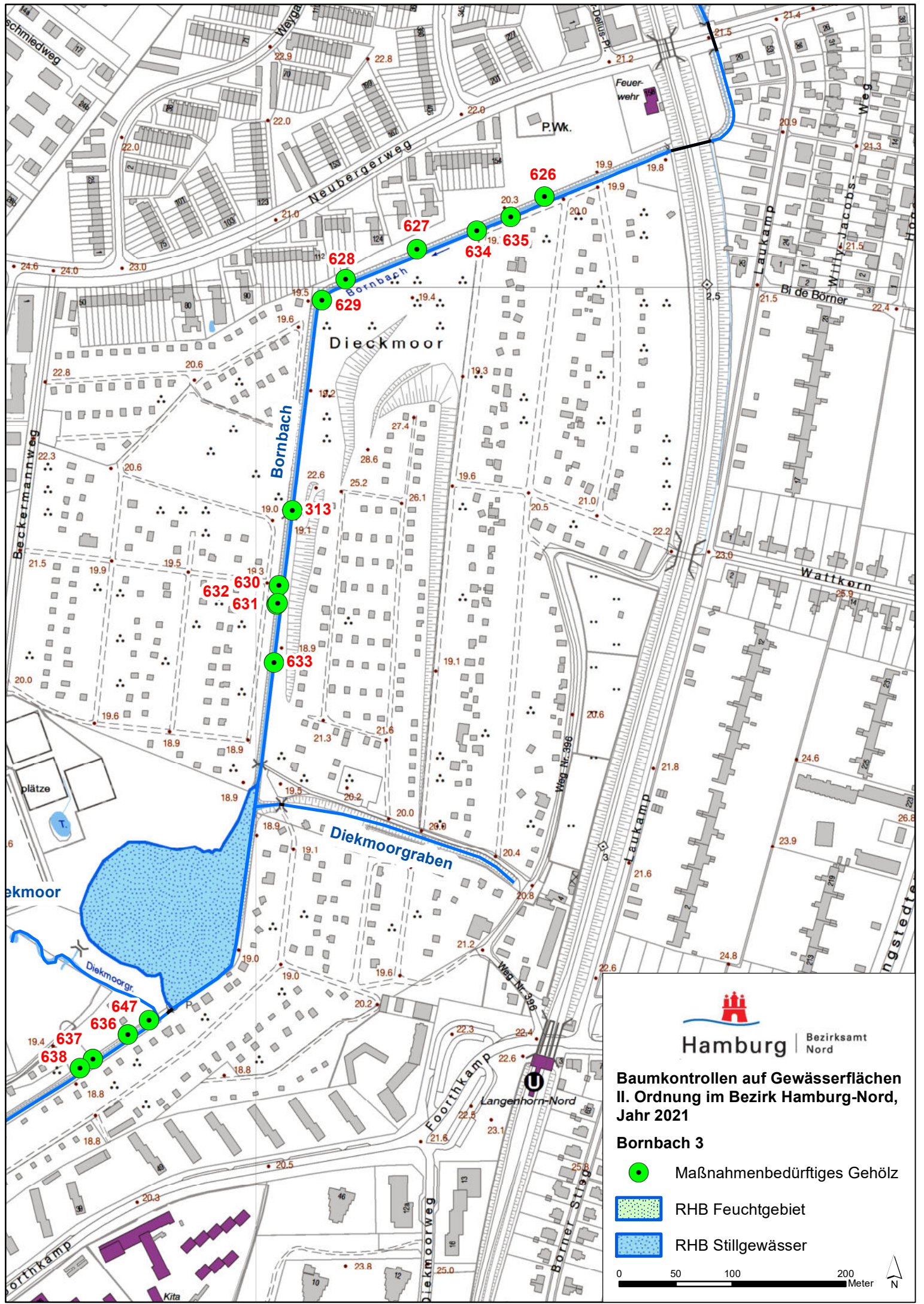


**Baumkontrollen auf Gewässerflächen
 II. Ordnung im Bezirk Hamburg-Nord,
 Jahr 2021**

Bornbach 1

-  Maßnahmenbedürftiges Gehölz
-  RHB Feuchtgebiet
-  RHB Stillgewässer








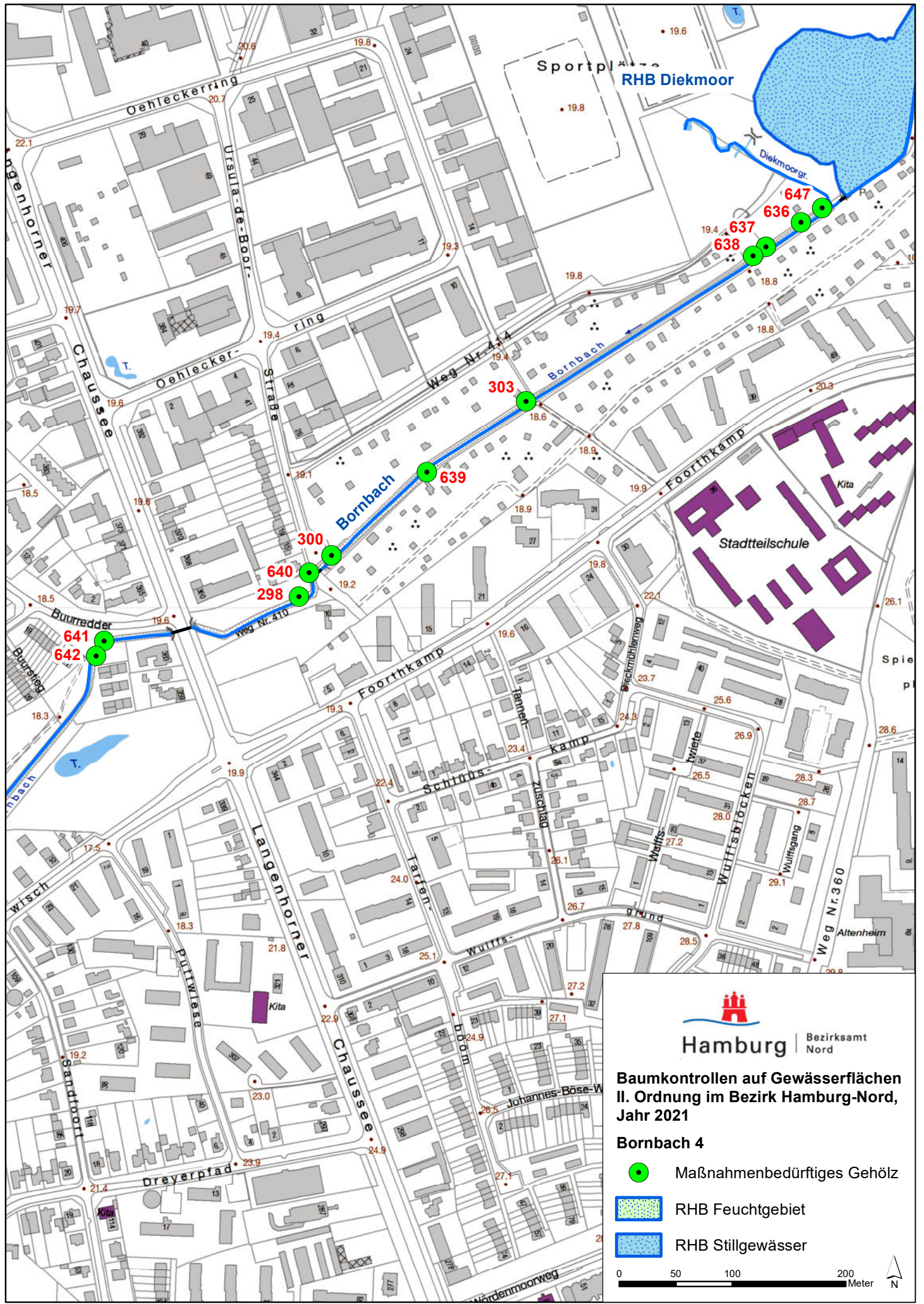
Hamburg | Bezirksamt Nord


Baumkontrollen auf Gewässerflächen II. Ordnung im Bezirk Hamburg-Nord, Jahr 2021

Bornbach 3

-  Maßnahmenbedürftiges Gehölz
-  RHB Feuchtgebiet
-  RHB Stillgewässer






Hamburg | Bezirksamt Nord

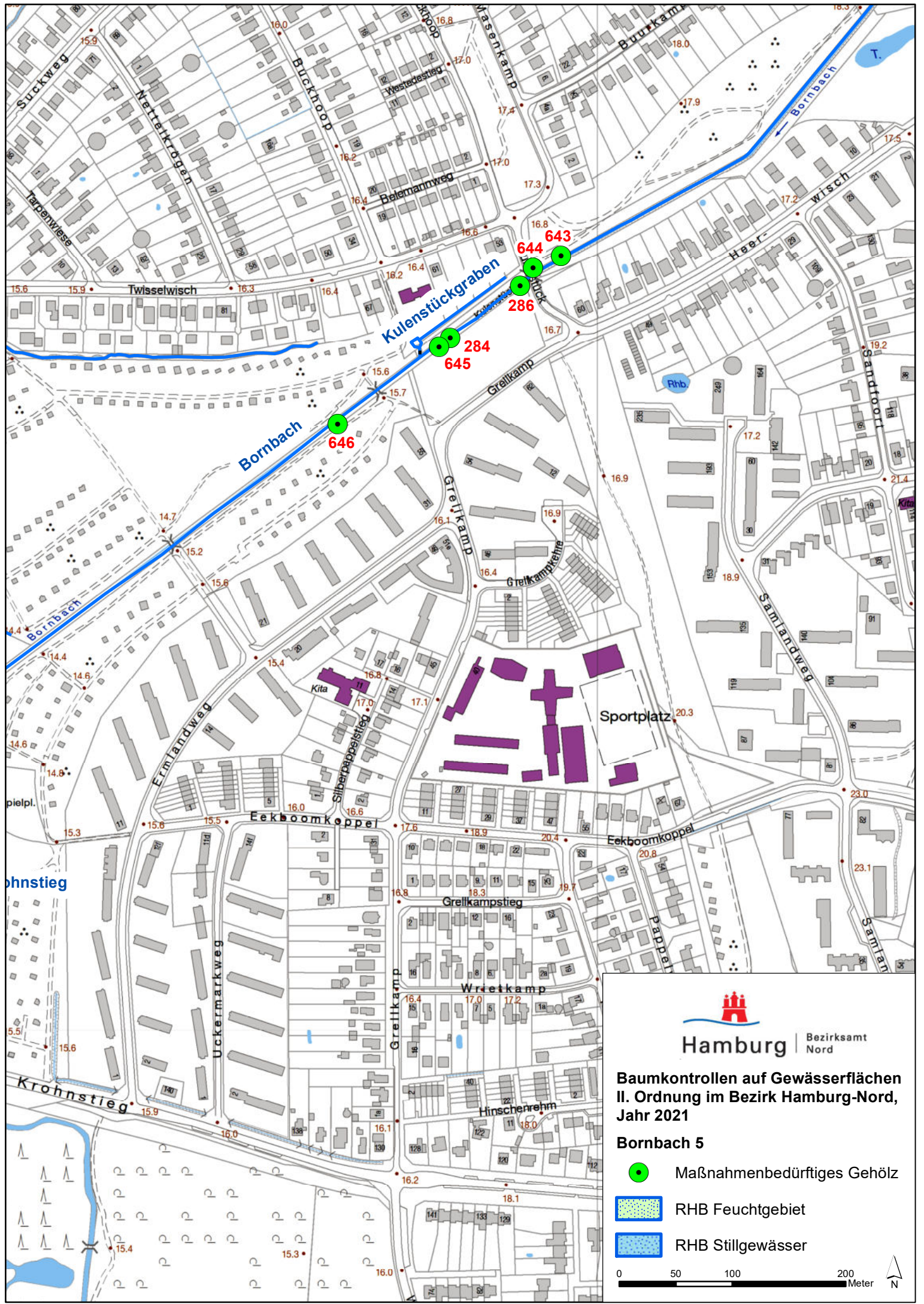
**Baumkontrollen auf Gewässerflächen
 II. Ordnung im Bezirk Hamburg-Nord,
 Jahr 2021**

Bornbach 4

- Maßnahmenbedürftiges Gehölz
- RHB Feuchtgebiet
- RHB Stillgewässer




0 50 100 200
 Meter





Baumkontrollen auf Gewässerflächen II. Ordnung im Bezirk Hamburg-Nord, Jahr 2021

Bornbach 5

-  Maßnahmenbedürftiges Gehölz
-  RHB Feuchtgebiet
-  RHB Stillgewässer