



# Freie und Hansestadt Hamburg

## Bezirksversammlung Altona

Drucksachen-Nr.: 21-2239

### Beschlussempfehlung öffentlich

Beratungsfolge		
	Gremium	Datum
Öffentlich	Ausschuss für Kultur und Bildung	06.09.2021

### **Benennung der privaten Erschließung Kolbenhöfe (Bebauungsplan Ottensen 66) Beschlussempfehlung des Amtes**

Benennung der privaten Erschließung Kolbenhöfe ( B-Plan Ottensen 66 ) – 4 Planstraßen – 1 Quartiersplatz in Hamburg-Ottensen, Ortsteil 212 – Planstraße 1 in Zylinderstraße, Planstraße 2 in Werkstwiete, Planstraße 3 in An der Kolbenschmiede, Planstraße 4 in Am Kolbenpark, Quartiersplatz in Kolbenplatz.

Die Rheinmetall Immobilien GmbH, Rheinmetall Platz 1, 40476 Düsseldorf beantragen mit formloser Mail vom 03.08.2020 die von Ihnen erstellten privaten Erschließungsstraßen in die o.g. Namensvorschläge zu benennen. Als Anlage beigefügt sind noch zwei weitere Vorschlagsvarianten der Rheinmetall Immobilien GmbH.

Das Fachamt Management des öffentlichen Raums (MR) weist darauf hin, dass es sich bei der Planstraße 4 um eine bereits vorhandene kleine Straße mit der Belegenheit Friedensallee Nr. 120 handelt und jetzt umfangreich am Straßenende mit einem Wendehammer neu erstellt wird. Um eine Umbenennung zu vermeiden, sollte für die Planstraße 4 eine Zubenennung in Friedensallee beantragt werden.

Die neuen Erschließungsstraßen verlaufen von der Straße Friedensallee in Hamburg-Ottensen in nördlicher Richtung abgehend.

Der Beginn der Bauarbeiten der Häuser war Mitte 2020, die Fertigstellung der erstmalig endgültig hergestellten Straßen ist Frühjahr 2022 - der erste Einzug der neuen Anwohner ist laut telefonischer Mitteilung des Fachamtes MR im Februar 2022 vorgesehen. Da die endgültigen Pläne von der Rheinmetall Immobilien GmbH erst im Frühjahr 2021 mit einer CD beim Fachamt MR eingereicht wurden, sollte die Benennung schnellstmöglich erfolgen.

**Der Ausschuss für Kultur und Bildung wird gebeten, den vorgeschlagenen Benennungsvorschlägen für die vorstehend beschriebenen Verkehrsflächen zuzustimmen.**

#### **Petitum:**

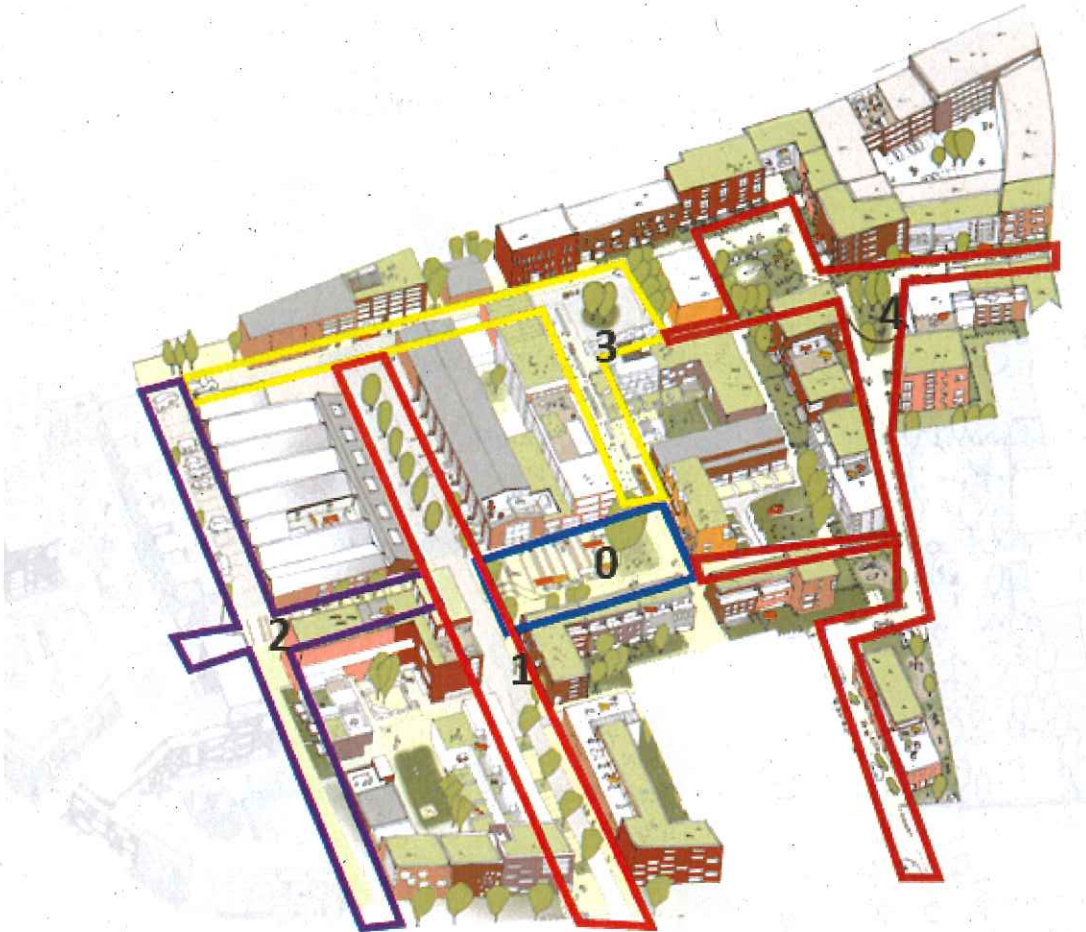
**Der Ausschuss wird um Zustimmung und Weiterleitung an die Bezirksversammlung gebeten.**

**Anlage/n:**

Anlage 1: Zwei weitere Vorschlagsvarianten der Rheinmetall Immobilien GmbH

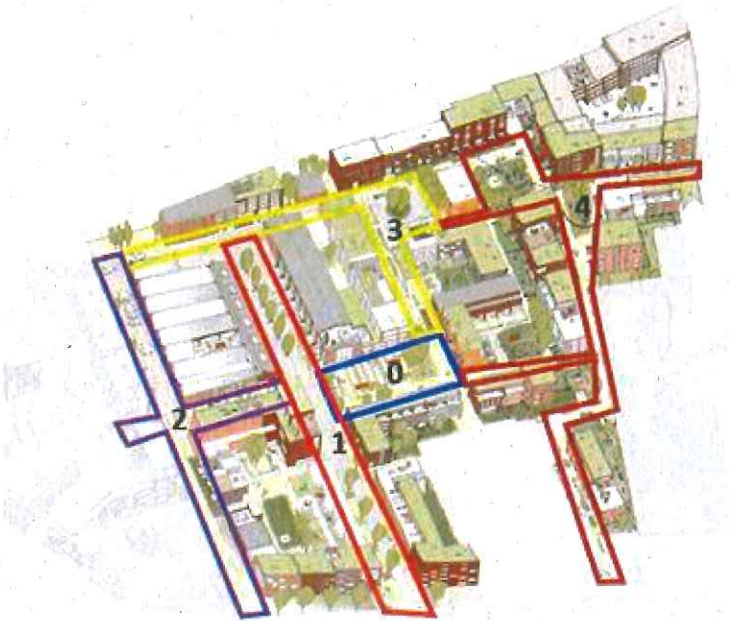
Anlage 2: Kolbenhöfe – Lageplan

Gemäß der mit Ihnen abgestimmten Straßenabgrenzungen möchten wir nachfolgende Straßennamen beantragen:

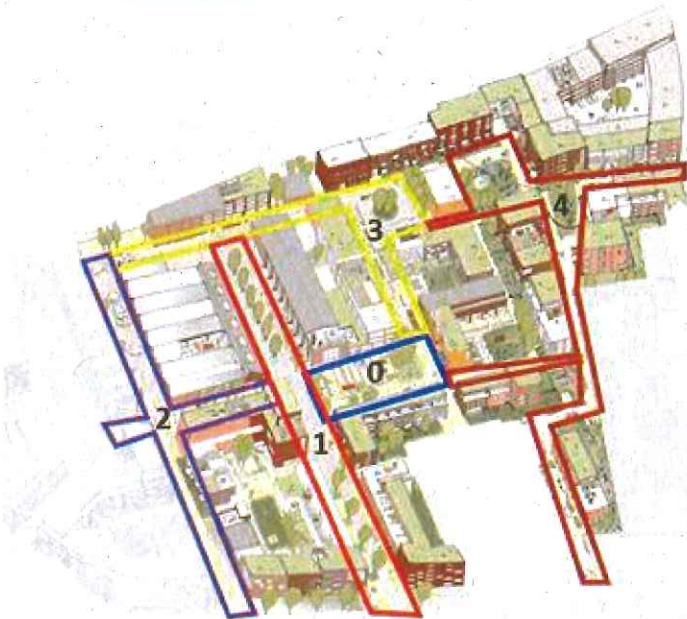


1	Planstraße 1	Zylinderstraße
2	Planstraße 2	Werkstwiete
3	Planstraße 3	an der Kolbenschmiede
0	Quartiersplatz	Kolbenplatz
4	Planstraße 4	am Kolbenpark

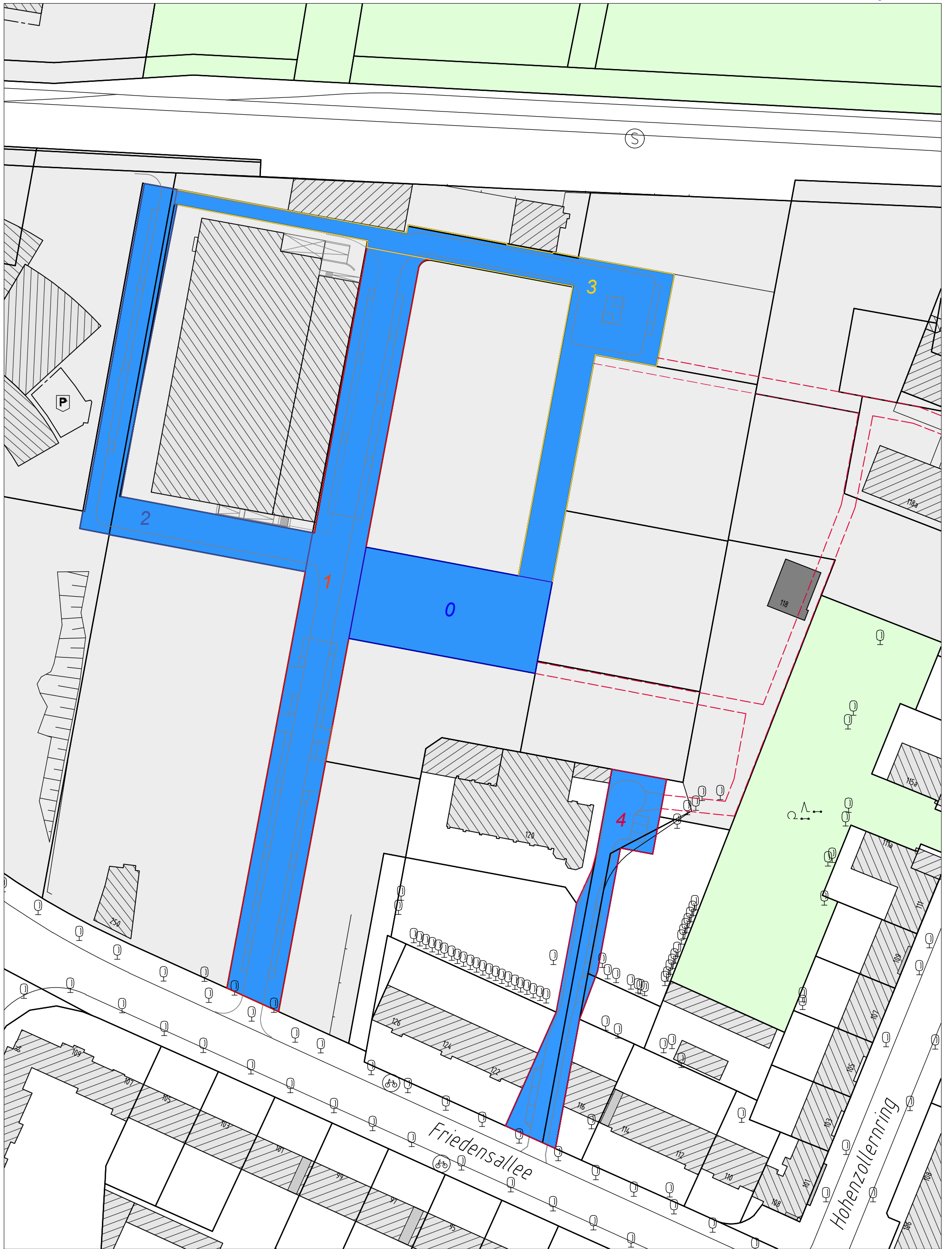
Die obengenannten Vorschläge stellen unsere Favoriten dar. Darüber hinaus möchte ich Ihnen nur zur Information auch die Zweit- und Drittplatzierungen mitteilen (thematisch orientiert an den Partnerstädten und Maritim), die eine Auswahl der verschiedenen Eingaben von Projektbeteiligten darstellen (wenn wir noch Straßen übrig hätten).



1	Planstraße 1	Rigg-Straße
2	Planstraße 2	Palstek-Straße
3	Planstraße 3	Reede-Straße (ivm Reede Platz)
0	Quartiersplatz	Kompassplatz
4	Planstraße 4	Passat-Straße



1	Planstraße 1	Amsterdam-Straße
2	Planstraße 2	Krakastraße
3	Planstraße 3	Veronastraße
0	Quartiersplatz	Platz der Vielfalt
4	Planstraße 4	Kopenhagen-Straße



0 5 10 15 20 Meter

Maßstab 1: 1000



**Freie und Hansestadt Hamburg**  
**Bezirksamt Altona**  
Dezernat Wirtschaft, Bauen und Umwelt  
Fachamt Management des  
öffentlichen Raumes  
Jessenstraße 1-3  
22767 Hamburg