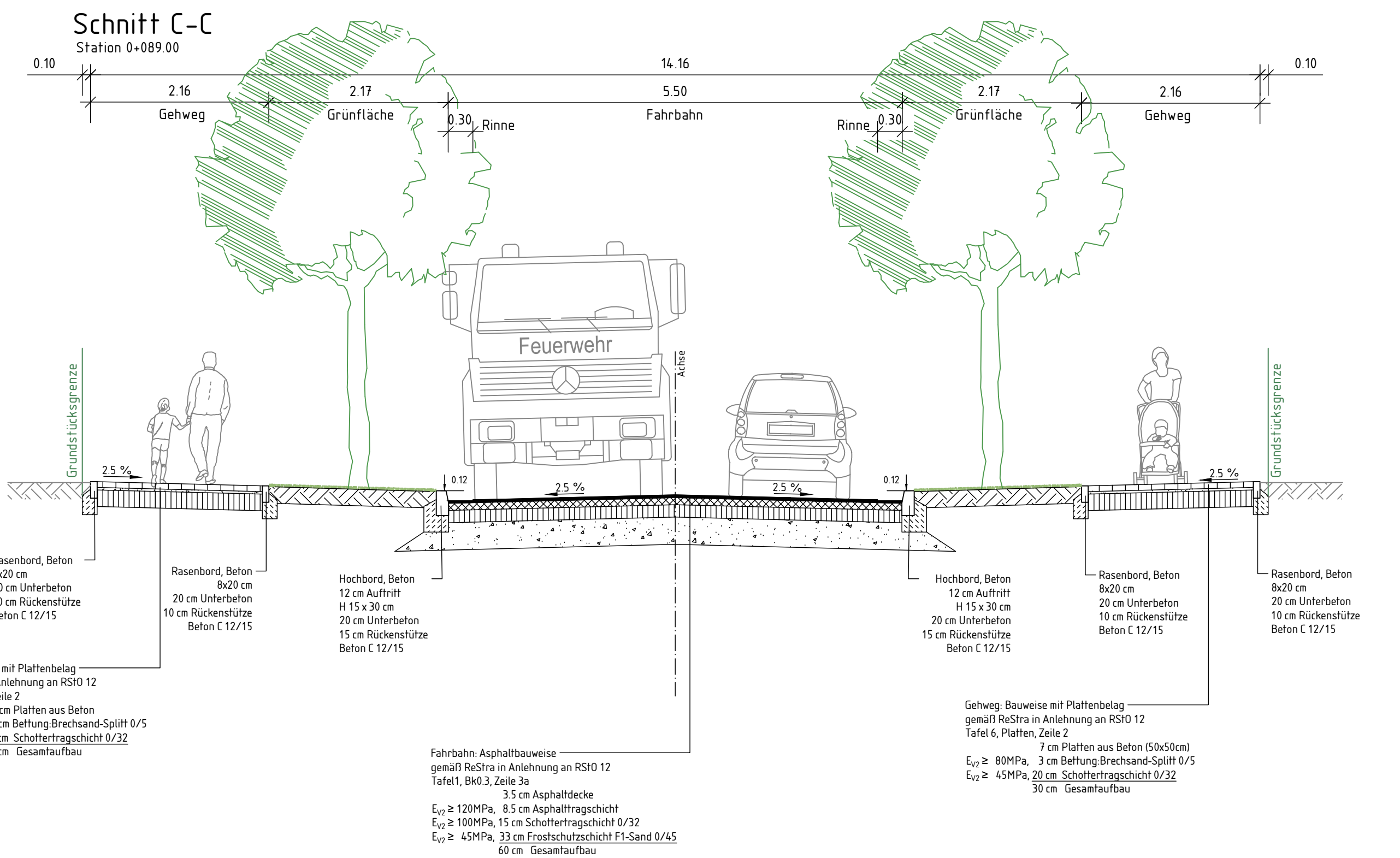
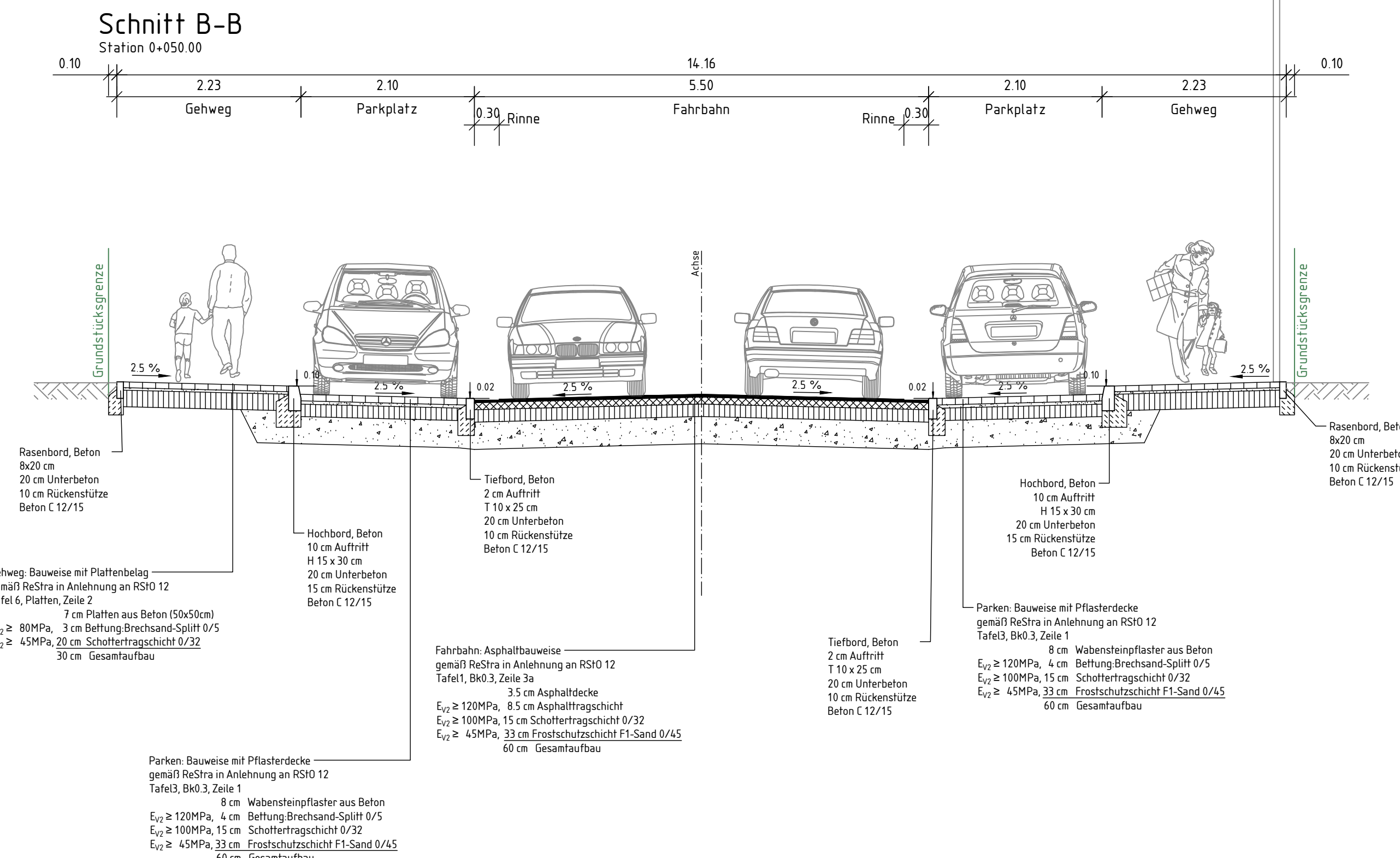
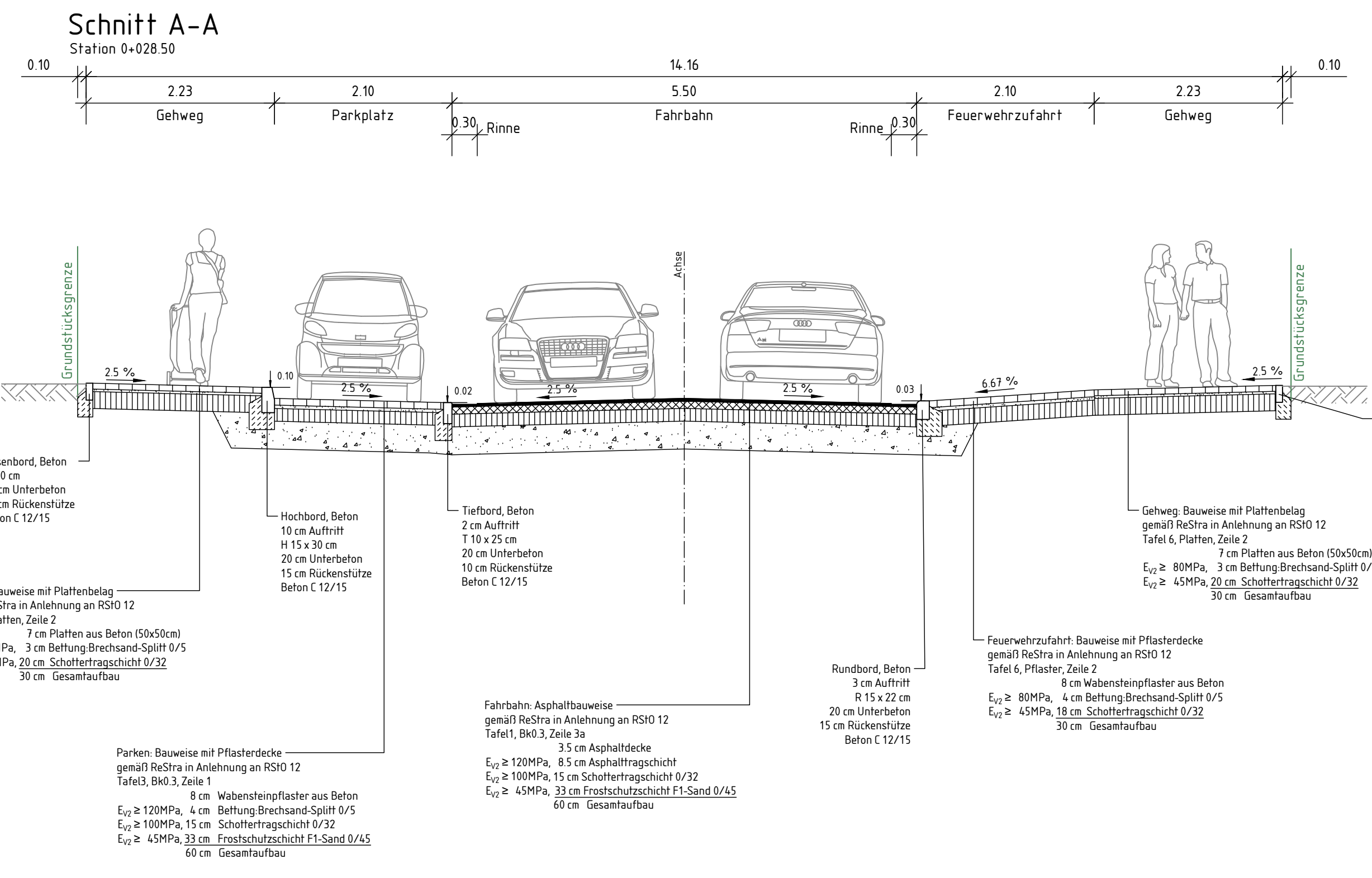


Datei: V:\Projekte\2018\18087000\HH\Erstellung\Stephanstraße_02_CAD\04_Genehmigung\Plan_14.2_Regelquerschnitte.dwg
 zuletzt bearbeitet und geprüfter am: 31.03.2021 durch:



Verfasst:	Beratender Ingenieur Planung, Bauleitung, Gutachten Zertifiziert nach ISO 9001:2015	bearbeitet	
		gezeichnet	
		geprüft	
		herausgegeben	31. März 2021
		18 087 000	

Index	Änderungen und Ergänzungen	Bearbeitet (Name)	Leit- / Kurzzeichen und Unterschrift	Datum

Bedarfsträger: Freie und Hansestadt Hamburg
 Bezirksamt Wandsbek
 Dezernat Wirtschaft, Bauen und Umwelt
 Fachamt Management des öffentlichen Raumes
 Fachbereich Straßenplanung

Realisierungsträger: SAGA Unternehmensgruppe
 Poppenhusenstraße 2
 22305 Hamburg

Baumaßnahme: Erschließung Stephanstraße 15	Datum:
Teilbaumaßnahme: Herstellung einer Stichstraße mit Wendeanlage	Bearbeitet:
Planinhalt: Querschnitt A-C	Unterschrift, Projektleiter / Sachbearbeiter:
Zeichnung Nr: 17-048-08-01 Entwurf für Schlussverschickung	Datum:
Maßstab: 1 : 50	Fachtechnisch geprüft:
Datum:	Unterschrift, Abschnittsleiter:
Geprüft:	Datum:
Unterschrift, Technische Aufsicht:	Aufgestellt:
	Unterschrift, Abteilungsleiter:
	Datum:
	Freigegeben:
	Unterschrift, Fachamtsleiter: