




Quellenangabe:	DSGK
	Quelle: Freie und Hansestadt Hamburg
	Landesbetrieb Geoinformation und Vermessung

Verfasst:



**SCHMECK-JUNKER**  
Ingenieurgesellschaft mbH

Erschließung  
Verkehrstechnik  
Straßenplanung  
Bauüberwachung  
Projektkoordination  
Leitungsstrassenplanung




26.07.2021


Gotenstraße 14 - 20097 Hamburg Tel.: 040-696 525-0 Fax: -99 post@schmeck-junker.de

Index	Änderungen und Ergänzungen	Bearbeitet (Name) und Leit- / Kurzzeichen	Unterschrift	Datum

Bedarfsträger: **Freie und Hansestadt Hamburg**  
Bezirksamt Wandsbek  
Dezernat Wirtschaft, Bauen und Umwelt  
Fachamt Management des öffentlichen Raumes  
Fachbereich Straßen



Realisierungsträger: **Freie und Hansestadt Hamburg**  
Bezirksamt Wandsbek  
Dezernat Wirtschaft, Bauen und Umwelt  
Fachamt Management des öffentlichen Raumes  
Fachbereich Straße



Baumaßnahme: Grundinstandsetzung

Datum: .....  
Erarbeitet: .....

Unterschrift, Projektleiter / Sachbearbeiter

Teilbaumaßnahme: Hortweg von Weidornweg bis zur Wendelehre

Datum: .....  
Fachtechnisch geprüft: .....

Unterschrift, Abschnittsleiter

Planinhalt: Übersichtskarte  
Schlussverschickung

Datum: .....  
Aufgestellt: .....

Unterschrift, Abteilungsleiter

Zeichnung Nr: 16-093-07-01 Maßstab: 1 : 5000

Datum: .....  
Geprüft: .....

Freigegeben: .....

Unterschrift, Fachamtsleiter

Datum: .....  
Geprüft: .....

Unterschrift, Technische Aufsicht

