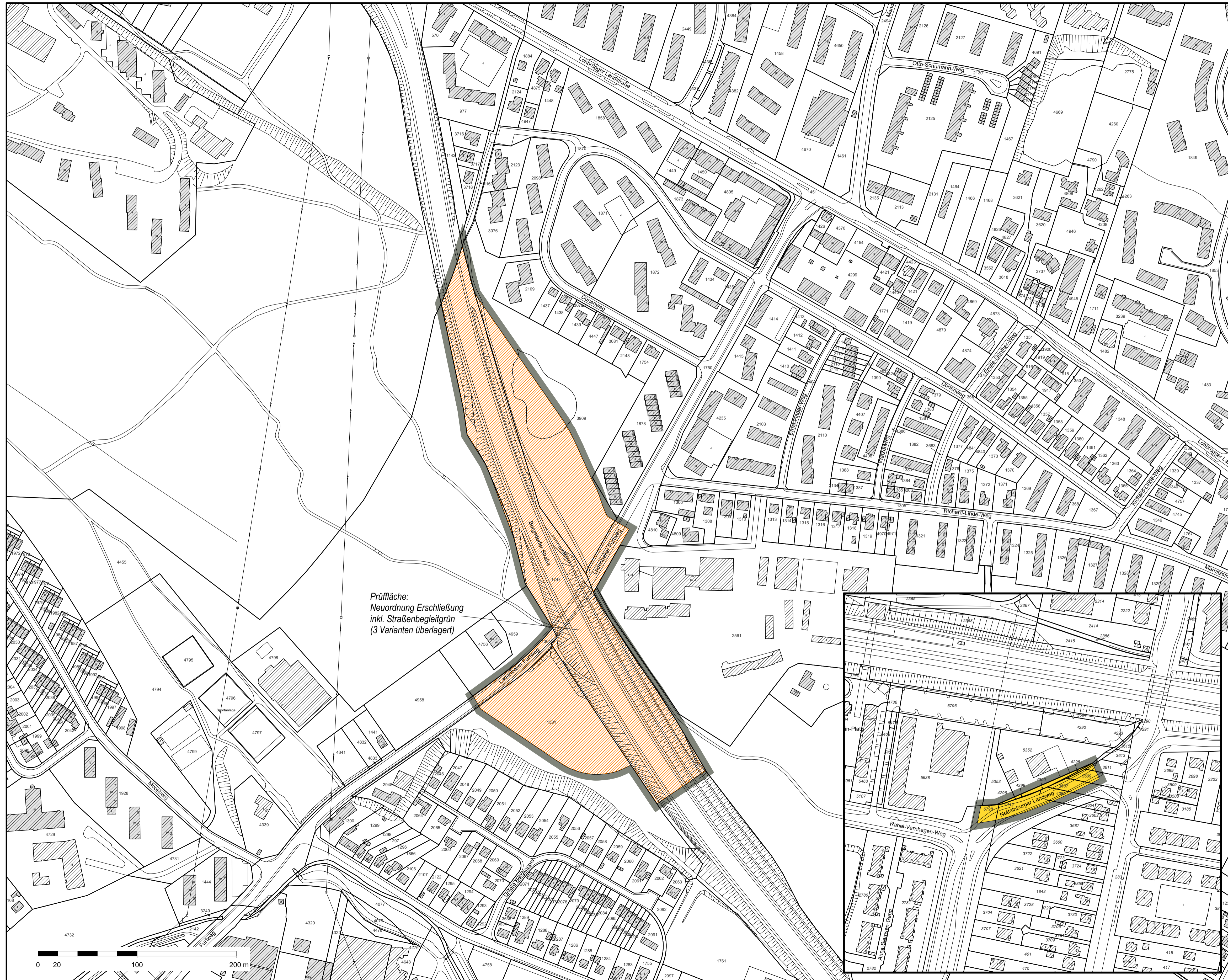
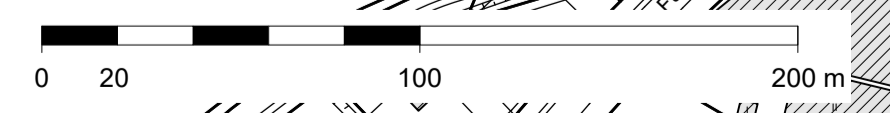


Bebauungsplan
Lohbrügge 95 / Bergedorf 121 / Neuallermöhe 3
 ("Straßenplanungen Ladenbeker Furtweg/B5
 und Nettelburger Landweg")

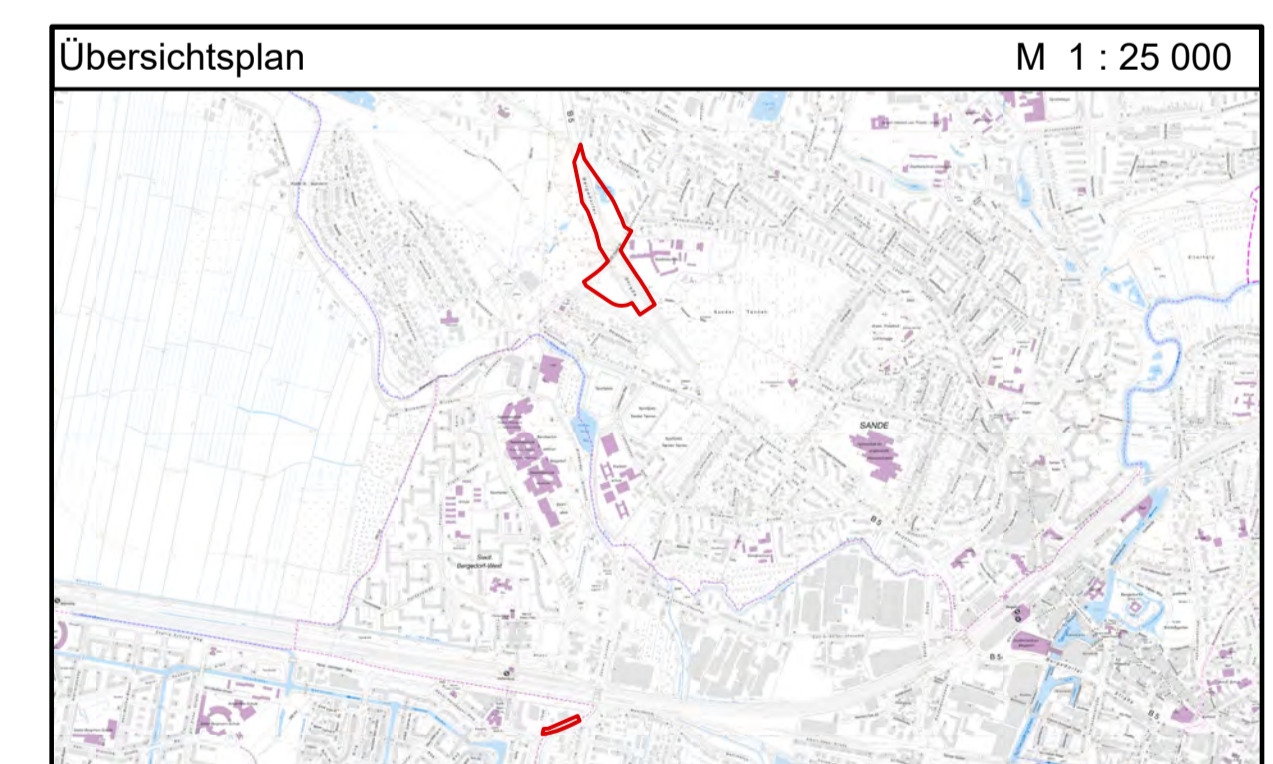


Prüffläche:
 Neuordnung Erschließung
 inkl. Straßenbegleitgrün
 (3 Varianten überlagert)



- Festsetzungen**
- Grenze des räumlichen Geltungsbereichs des Bebauungsplans
 - Straßenverkehrsfläche
 - Straßenbegrenzungslinie
- Kennzeichnungen**
- Vorhandene Gebäude
 - Prüffläche

Maßgebend ist die Bauutzungsverordnung in der Fassung vom 21. November 2017 (BGBl. I S. 3787)
 Naturschutzrechtliche Festsetzungen trifft der Grünordnungsplan
 Längenmaße und Höhenangaben in Metern
 Der Kartenausschnitt (ALKIS) entspricht für den Geltungsbereich des Bebauungsplans dem Stand vom Februar 2021.



FREIE UND HANSESTADT HAMBURG

**Bebauungsplan Lohbrügge 95 /
 Bergedorf 121 / Neuallermöhe 3**

Maßstab 1 : 2000 (im Original) Stand: Vorentwurf,
 Februar 2021

Bezirk Hamburg-Bergedorf Ortsteile 601, 602, 615