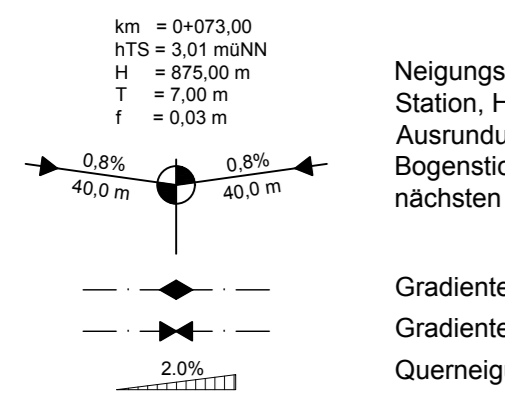


Legende - Verkehrsplanung

- Hamburger Kante
- Hamburger Kante abgesenkt mit Hänger
- Tiefbord
- Platzhalter
- Veloroutenmarkierung
- Bodenindikatoren für Blinde und Sehbehinderte*
- vorh./ gepl. Baum
- vorh./ gepl. Beleuchtung
- vorh./ aufzuh. Trumme
- gepl./ zu regulierende Trumme mit Anschlussleitung
- Fahrradanlehnbügel im Bereich Beim Grünen Jäger bis zur Bleicherstraße
- Fahrradhaltebügel mit Flächenbedarf (Aufstellwinkel 60°, Abstand 1,20 m), im Bereich ab Bleicherstr. bis Wohlers Allee
- Hallepfosten Lastenrad mit Flächenbedarf
- Sperrpfosten (abschließbar)
- Pfosten (allgemein)
- Bank
- vorh. Mischwassersiel

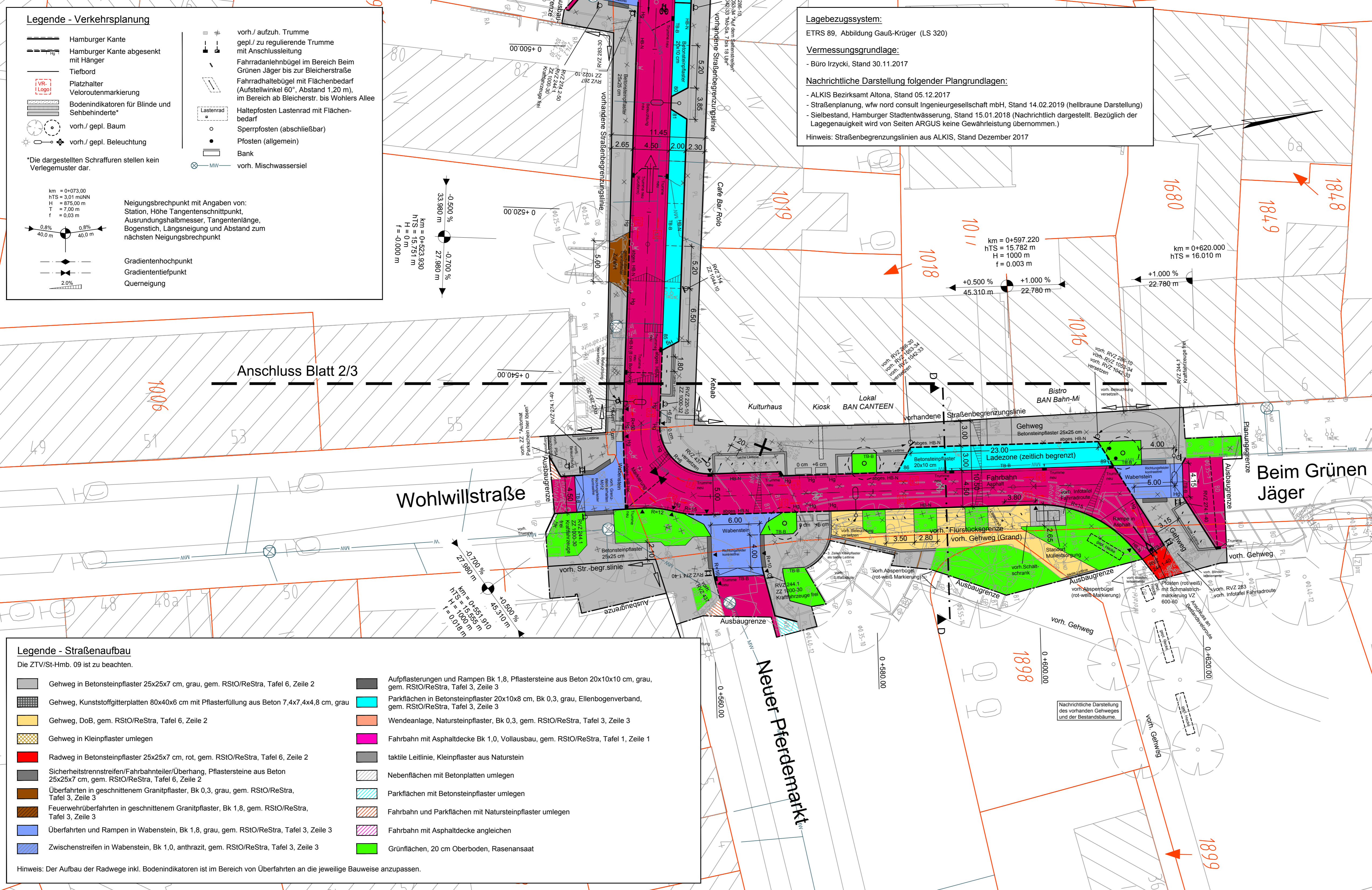


Lagebezugssystem:
ETRS 89, Abbildung Gauß-Krüger (LS 320)

Vermessungsgrundlage:
- Büro Lrzycki, Stand 30.11.2017

Nachrichtliche Darstellung folgender Plangrundlagen:
- ALKIS Bezirksamt Altona, Stand 05.12.2017
- Straßenplanung, wfv nord consult Ingenieurgesellschaft mbH, Stand 14.02.2019 (hellbraune Darstellung)
- Sielbestand, Hamburger Stadtentwässerung, Stand 15.01.2018 (Nachrichtlich dargestellt. Bezüglich der Lagegenauigkeit wird von Seiten ARGUS keine Gewährleistung übernommen.)

Hinweis: Straßenbegrenzungslinien aus ALKIS, Stand Dezember 2017



Legende - Straßenaufbau

Die ZTV/St-Hmb. 09 ist zu beachten.

- Gehweg in Betonsteinpflaster 25x25x7 cm, grau, gem. RStO/ReStra, Tafel 6, Zeile 2
- Gehweg, Kunststoffgitterplatten 80x40x6 cm mit Pflasterfüllung aus Beton 7,4x7,4x4,8 cm, grau
- Gehweg, DoB, gem. RStO/ReStra, Tafel 6, Zeile 2
- Gehweg in Kleinpflaster umlegen
- Radweg in Betonsteinpflaster 25x25x7 cm, rot, gem. RStO/ReStra, Tafel 6, Zeile 2
- Sicherheitsstreifen/Fahrbahnteiler/Überhang, Pflastersteine aus Beton 25x25x7 cm, gem. RStO/ReStra, Tafel 6, Zeile 2
- Überfahrten in geschnittenem Granitpflaster, Bk 0,3, grau, gem. RStO/ReStra, Tafel 3, Zeile 3
- Feuerwehrüberfahrten in geschnittenem Granitpflaster, Bk 1,8, gem. RStO/ReStra, Tafel 3, Zeile 3
- Überfahrten und Rampen in Wabenstein, Bk 1,8, grau, gem. RStO/ReStra, Tafel 3, Zeile 3
- Zwischenstreifen in Wabenstein, Bk 1,0, anthrazit, gem. RStO/ReStra, Tafel 3, Zeile 3
- Aufpflasterungen und Rampen Bk 1,8, Pflastersteine aus Beton 20x10x10 cm, grau, gem. RStO/ReStra, Tafel 3, Zeile 3
- Parkflächen in Betonsteinpflaster 20x10x8 cm, Bk 0,3, grau, Ellenbogenverband, gem. RStO/ReStra, Tafel 3, Zeile 3
- Wendeanlage, Natursteinpflaster, Bk 0,3, gem. RStO/ReStra, Tafel 3, Zeile 3
- Fahrbahn mit Asphaltdecke Bk 1,0, Vollausbau, gem. RStO/ReStra, Tafel 1, Zeile 1
- taktile Leitlinie, Kleinpflaster aus Naturstein
- Nebenflächen mit Betonplatten umlegen
- Parkflächen mit Betonsteinpflaster umlegen
- Fahrbahn und Parkflächen mit Natursteinpflaster umlegen
- Fahrbahn mit Asphaltdecke angleichen
- Grünflächen, 20 cm Oberboden, Rasenansaat

Hinweis: Der Aufbau der Radwege inkl. Bodenindikatoren ist im Bereich von Überfahrten an die jeweilige Bauweise anzupassen.

B	Anpassung der Straßenaufbauten; Anpassung/Ergänzung der taktiken Elemente; Rampen in Einmündungsbereichen in Wabenstein gepflastert; Anpassung des Sicherheits-trennstreifens entlang der Aufpflasterung bei Stat. 0+040.00; Anpassung Hänger Einmündung Wohlwillstraße; Anpassung Gehweg und Grünfläche Querung Einmündung Wohlwillstr.; abgesenktes Hochbord an Senkrechtparkständen durch Tiefbord ersetzt; Anpassung der Gehwegoberfläche nördliche Bernstorffstraße; Anpassung der Grünflächen/Fahradstellplatz vor Haus-Nr. 118 und 110; Ergänzung eines Texthinweises im Bereich des Überhangstreifen (Herstellung ggf. aus Kunststoffgitterplatten) zwischen Station 0+190.00 bis 0+240.000; Versetzung der Verkehrsschilder "RVZ 286-20 ZZ 1053-34 "Auf dem Seitenstreifen" ZZ 1042-33 "Mo-Sa, 7 bis 18 Uhr" um ca. 4.0 m (bei Station 0+470.000) in Richtung Osten; Ergänzung einer Trumme vor dem Parkplatz 86 (Station 0+535.000); alle Pfosten im Planungsbereich in rot/weiß mit Schmalstrichmarkierung (VZ 600-60); Zwischenstreifen in Wabenstein (Anthrazit), herstellen; Abgrenzung mit einem Tiefbord aus Beton; Versetzung des Behindertenstellplatzes (von Parkplatz Nr. 59 (Langspalten), auf zwei Parkplätze (Senkrechtparken) an der Station 0+238.000), dadurch Entfall von einem Parkstand und eine Lastenradhaltebügel.	Ganter	gez. Ganter MMR2120	08.03.2021
A	Anpassung/Ergänzung der taktiken Elemente; Grüninsel vor Haus-Nr. 108 angepasst; Parkstände in Betonpflaster (20x10 cm); FW-Zufahrten in geschnittenem Granitpflaster; Parkstände, Aufpflasterungen und Rampen im Ellenbogenverband gepflastert; Entfall des südlichen Sperrpfosten in der Einmündung Thadenstraße/Wohlers Allee; geringe Verschiebung der öffentlichen Beleuchtung vor Haus-Nr. 16; Anpassung der Standorte für die öffentliche Beleuchtung und Aufstellung einer zusätzlichen Beleuchtung gemäß Angaben HHVA, insgesamt entfallen dadurch zwei Fahrradbügel; Vorstreckung der Anschlussleitungen (Trummen) erfolgt durch die Baumaßnahme Umgestaltung Thadenstraße (zwischen Gählerstraße und Wohlers Allee); Blindenleitsystem an der Querung Thadenstraße/Wohlers Allee angepasst	Hahn TA E12 AMR216	gez. Hahn	31.07.2020
Datum	Änderungen und Ergänzungen	Bearbeitet (Name)	Leit-/ Kurzzeichen und Unterschrift	Datum

Planverfasser:

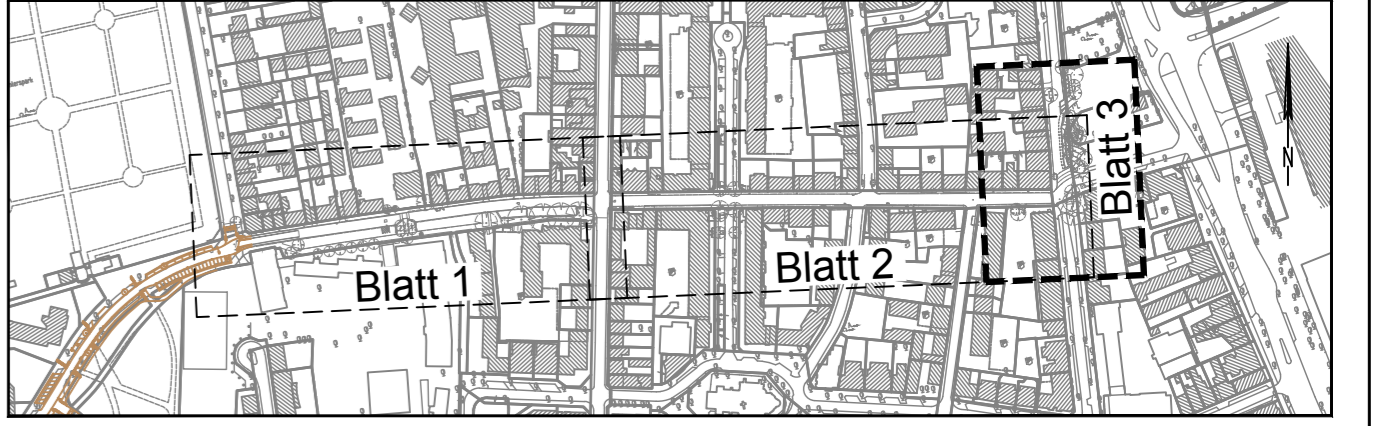
ARGUS
STADT UND VERKEHR - PARTNERSCHAFT mbB

Admiralitätsstraße 59
20159 Hamburg
www.argus-hh.de

Telefon: +49 (40) 309709-0
Telefax: +49 (40) 309709-199
E-Mail: kontakt@argus-hh.de

Zeichnungsnummer:	Datum:	Gezeichnet:	Bearbeitet:	Verfasst:
2017265-02-012	15.11.2019	Schröder	Rütz	gez. Buch

Übersichtskarte



Bedarfsräger: **FREIE UND HANSESTADT HAMBURG**
Bezirksamt Altona
Dezernat Wirtschaft, Bauen und Umwelt
Fachamt Management des öffentlichen Raumes
Abteilung Straßen und Gewässer

Realisierungsträger: **FREIE UND HANSESTADT HAMBURG**
Bezirksamt Altona
Dezernat Wirtschaft, Bauen und Umwelt
Fachamt Management des öffentlichen Raumes
Abteilung Straßen und Gewässer

Bearbeitet:	Datum: 11.12.2019 gez. Ganter Unterschrift, Sachbearbeiter	M/MR 3190
Fachtechnisch geprüft:	Datum: 12.12.2019 gez. Boeckmann Unterschrift, Abschnittsleiter	M/MR 311
Aufgestellt:	Datum: 12.12.2019 i.V. gez. Ries Unterschrift, Abteilungsleiter	M/MR 310
Freigegeben:	Datum: 12.12.2019 gez. Hinz Unterschrift, Fachamtsleiter	M/MRL
Baumaßnahme:	Veloroute 1	
Teilbaumaßnahme:	Abschnitt A25 Thadenstraße, 2. BA	
Planinhalt:	farbiger Lageplan, Blatt 3/3 Ausführungsunterlage	
Geprüft:	Datum: 22.01.2020 gez. Schwinke Unterschrift, Technische Aufsicht	Zeichnungs-Nr.: Maßstab: 1 : 250