

# WOHNUNGSBAUPROGRAMM

## ALTONA 2021

- Entwurf für die Beschlussfassung -



Hamburg





## Inhalt

<b>Vorwort</b> .....	<b>3</b>
<b>1. Anlass und Zielsetzung</b> .....	<b>4</b>
<b>2. Methodisches Vorgehen</b> .....	<b>5</b>
2.1 Aktualisierung und Fortschreibung Wohnungsbauprogramm Altona für 2021.....	5
2.2 Behördenabstimmung.....	6
2.3 Erarbeitung des Wohnungsbauprogramms Altona 2021 - Zeitlicher Ablauf.....	7
<b>3. Bilanzierung der Wohnungsbauentwicklungen im Bezirk Altona 2011-2019</b> .....	<b>7</b>
3.1 Bilanz der genehmigten Wohneinheiten 2011-2019.....	7
3.2 Bilanz Wohnungsbauprogramm 2020.....	9
<b>4. Flächenpotenziale für den Wohnungsbau</b> .....	<b>10</b>
4.1 Methodik der Potenzialsteckbriefe.....	10
4.2 Potenzialsteckbriefe.....	11
Rissen.....	11
Blankenese.....	19
Sülldorf.....	23
Iserbrook.....	35
Nienstedten.....	48
Osdorf.....	50
Lurup.....	62
Bahrenfeld.....	83
Groß Flottbek.....	105
Othmarschen.....	113
Ottensen.....	121
Altona-Altstadt.....	131
Altona-Nord.....	144
Sternschanze.....	151
4.3 Tabellarische Darstellung der Flächenpotenziale.....	155



## Vorwort

*... wird zu einem späteren Zeitpunkt ergänzt.*



## 1. Anlass und Zielsetzung

Die Freie und Hansestadt Hamburg und auch der Bezirk Altona erfreuen sich weiterhin großer Beliebtheit als Ort des Wohnens, Arbeitens, sowie der Bildung, der Freizeit und der Erholung. In den Wohnungsbauprogrammen steht der Aspekt der Wohnraumschaffung im Vordergrund, wobei selbstverständlich alle Infrastrukturangebote mitgedacht werden. Der **Vertrag für Hamburg – Wohnungsneubau** zwischen dem Senat und den Bezirken wurde 2016 erneuert und legt seither für Altona die zu erreichende Zielzahl von mindestens 1.500 genehmigten Wohneinheiten pro Jahr fest, für Hamburg insgesamt 10.000. Ergänzend wurde auch das „Bündnis für das Wohnen in Hamburg“ mit den wohnungswirtschaftlichen Verbänden und des stadt eigenen Wohnungsunternehmens SAGA im Jahr 2016 fortgeschrieben.

Es ist davon auszugehen, dass in Deutschland und in Europa der Wunsch nach urbanen Angeboten, die Menschen aller Altersschichten zunehmend in die Städte zieht. Der Umfang des Zuzugs wird durch die hohe Attraktivität der Stadt Hamburg noch gesteigert. Die Effekte der Corona-Pandemie auf den Hamburger Wohnungsmarkt sind noch nicht absehbar.

Zur Sicherstellung des bisher weiterhin anhaltenden Wohnraumbedarfs und zur Gewährleistung der angemessenen Wohnraumversorgung der Bevölkerung ist in Hamburg ein Wohnungsneubau auf einem dauerhaft hohen Niveau erforderlich. Ein wesentliches Kernziel der Stadt ist es daher, die Erteilung von Baugenehmigungen für mindestens 10.000 Wohneinheiten jährlich zu sichern.

Dieser Wohnungsbaubedarf führte zu der am 08. September 2016 zwischen dem Senat und den sieben Bezirken geschlossenen Fortschreibung des „Vertrag für Hamburg – Wohnungsneubau“ aus dem Jahr 2011. Ziel der Fortschreibung des Vertrages ist es, den Wohnungsneubau in Hamburg von bisher 6.000 auf 10.000 Wohnungen pro Jahr zu steigern, wovon mindestens 30% als geförderter Mietwohnungsbau jährlich realisiert werden sollen.

Das Besondere an der Wohnungsbauentwicklung in Altona sind die großen ehemaligen Bahn-, Gewerbe- oder Sportflächen, die sogenannten „Konversionsflächen“ mit jeweils sehr vielen Wohneinheiten. Auch die Überdeckung der Bundesautobahn A7 auf einer Länge von ca. 2 km und die damit in Zusammenhang stehenden Entwicklungsflächen sind ein herausragendes Projekt. Viele dieser Projekte sind insbesondere durch einen jeweils intelligenten Flächentausch möglich, wie z.B. der Umzug der Holsten-Brauerei in den Stadtteil Hausbruch, die Freimachung der Trabrennbahn Bahrenfeld und der geplante Umzug von Kleingärten auf den künftigen A7-Autobahndeckel. Das Projekt "Holsten" wird in Zuständigkeit des Bezirksamts geplant. Die Projekte "Mitte-Altona/Diebsteich" und "A7-Deckel", sowie "Science-City" werden in Zuständigkeit der Behörde für Stadtentwicklung und Wohnen durchgeführt und gehen damit auch überwiegend in die dortige Wohnungsbaustatistik gemäß Vertrag für Hamburg (Wohnungsneubau) ein. Gleichwohl sind diese Senatsprojekte durch ihre Lage im Bezirk Altona hier aufgeführt, um ein Gesamtbild der Wohnungsbauentwicklung darzustellen.

Im Wohnungsbauprogramm 2017 wurde für Altona ein weiteres Entwicklungsprojekt benannt – verstärkter Wohnungsbau an Hauptverkehrsstraßen (sogenannten „**Magistralen**“). Diese sind einerseits die „Tore“ aus der Stadt und in die Stadt und andererseits ist durch die Breite der Straßen der Platz vorhanden, entsprechend höher zu bauen und damit die vorhandene Infrastruktur der Stadt effizienter zu nutzen, anstatt weitere „grüne Wiesen“ und Feldmarken in Anspruch zu nehmen. Das erfolgte **Bauforum** im Jahr 2019 hat diese Strategie durch viele gute Ideen und eine breite Fachdiskussion befördert.

Für die Wohnungsbaupotenziale ist es wichtig, diese nicht nur zu erkennen und in dieses Wohnungsbauprogramm aufzunehmen, sondern auch, eine kurz- bis mittelfristige Realisierung zu erreichen. Dies betrifft die Flächen in den Kategorien A und B. Daneben gibt es auch langfristige Potenziale, die eine Vielzahl von Vorarbeiten erfordern (Kategorie C).

Die vorliegende Fortschreibung des Wohnungsbauprogramms gilt für 2021. Es schreibt die aktuelle Wohnungsbauentwicklung fort und informiert die Bürgerinnen und Bürger über den Stand der Dinge (Stand der Informationen: 02.11.2020). Zur weiteren Entwicklung des Wohnungsbaus im Bezirk Altona ist eine enge Zusammenarbeit von Bürgerinnen und Bürgern, Investoren, Bauherren, Politik und Verwaltung weiterhin von zentraler Bedeutung.

Für die Wohnungsbauentwicklung im Bezirk haben sowohl die Entwicklung der **Science-City** in Bahrenfeld als auch der Bau einer **S-Bahnanbindung** vom S-Bahnhof Holstenstraße über Bahrenfeld und Lurup nach Osdorf weiterhin sehr große Bedeutung.





Für die ökologisch nachhaltige Entwicklung im Bezirk spielt das Baugeschehen eine wichtige Rolle, da für den Neubau von Gebäuden verschiedene Baustoffe hergestellt und transportiert werden müssen. Auch die Versorgung von Gebäuden mit Strom und Wärme, sowie die Mobilität der Bewohnerschaft sollte im Sinne des Klimaschutzes erfolgen. Der Bezirk Altona hat daher ein Klimaschutzkonzept beschlossen, welches diesen bedeutsamen Aspekt des Bauens ausführlich behandelt und eine entsprechende Umsetzung verfolgt. Daher wird an dieser Stelle ausdrücklich auf das **integrierte Klimaschutzkonzept Altona** verwiesen. Der Senat unterstützt die bezirklichen Klimaschutzziele mit dem **Hamburger Klimaplan**. Die Verbesserung der Freiraumqualitäten sind auch für den Wohnungsbau und den wohnortnahen Erholungswert bedeutende Faktoren für "gutes Wohnen" - der Senat unterstützt dies durch die **Qualitätsoffensive Freiraum** und das Konzept "**grünes Netz**".

Um die soziale Ausgewogenheit des Wohnungsneubaus sicherzustellen, kann das Bezirksamt in Abstimmung mit dem Planungsausschuss einen Anteil **öffentlich geförderten Wohnraums** festlegen, der über den üblichen Mindestanforderungen ("Drittel-Mix") liegt. Ebenfalls von großer Bedeutung sind die Themen **Inklusion** und **Barrierefreiheit** im Wohnungsbau. Anzustreben ist hierbei eine deutlich größere Anzahl barrierefreier Wohnungen, als gesetzlich vorgeschrieben.

## 2. Methodisches Vorgehen

Die Erarbeitung des Wohnungsbauprogramms Altona 2021 gliedert sich in folgende Arbeitsschritte:

- Aktualisierung und Fortschreibung der Potenzialflächen aus dem Wohnungsbauprogramm Altona 2020
- Behördenabstimmung über die zuvor ermittelten Potenzialflächen
- Bilanzierung der Wohnungsbauentwicklung 2011-2019
- Bilanzierung der Potenziale im Wohnungsbauprogramm Altona 2020

Bei der Entwicklung von neuem Wohnraum bestehen folgende qualitative Ziele zur Wohnungsbauentwicklung:

- Berücksichtigung übergeordneter Planwerke
- Innenentwicklung vor Außenentwicklung
- Bewahrung von Identitäten und Milieus
- Verträglichkeit mit dem Umfeld
- Wohnumfeldverbesserung bei Verdichtung im Bestand
- Klimaschutz und Nachhaltigkeit
- Bezahlbarkeit des Wohnens
- Bürgerbeteiligung
- Inklusion und Barrierefreiheit im Wohnungsbau

### 2.1 Aktualisierung und Fortschreibung Wohnungsbauprogramm Altona für 2021

Die im Wohnungsbauprogramm ermittelten Flächen werden jeweils auf ihre aktuellen Entwicklungsstände hin untersucht und anschließend ggf. neu bewertet. Dies betrifft zum einen Flächen, die aufgrund politischer Beschlüsse bzw. weiterer stadtentwicklungspolitischer Entscheidungen zukünftig nicht mehr als Potenzialflächen geführt werden. Zum anderen sind die Planungen für einige Flächen inzwischen so weit vorangeschritten, dass ein Bebauungsplanverfahren eingeleitet worden ist oder eine Bebauung der Fläche derzeit konkret untersucht wird. Einzelne Vorhaben sind in der Planung oder Realisierung soweit vorangeschritten, dass sie entfallen können.

Die Bezirksversammlung Altona hat das Wohnungsbauprogramm 2021 am \_\_.\_\_.\_\_\_\_ beschlossen.

Es ergeben sich folgende Änderungen gegenüber dem Wohnungsbauprogramm 2020:

#### Entfallende Flächen:

##### Rissen:

Iserberg

(A12)

Baubeginn ist erfolgt



## **Neue Flächen:**

### Altona-Nord:

Alsenplatz

(B 86)

Durch die von der Behörde für Stadtentwicklung und Wohnen durchgeführten vorbereitenden Untersuchungen für eine städtebauliche Entwicklungsmaßnahme am **Diebsteich** inklusive **Rahmenplanung** werden sich im Umfeld des künftigen Fernbahnhofs Hamburg-Altona (neu) neben Grundstücken für Sport und Gewerbe, in geringerem Umfang auch Wohnungsbaupotenziale ergeben. Die Rahmenplanung wurde 2020 abgeschlossen. Konkrete Angaben, z.B. zur Anzahl der Wohneinheiten, werden erst in den nachfolgenden Verfahrensschritten nach Abschluss der Rahmenplanung ermittelt werden können.

### **Begleitende Infrastruktur (Bildung, Soziales...)**

Der Bau neuer Wohnungen führt zu einem zusätzlichen Bedarf an Schulflächen, dessen Versorgung nicht immer im Gebäudebestand untergebracht werden kann. Als Faustregel gilt, dass bei Grundschulen im Spitzenbedarf nach Errichtung für ungefähr 300 - 400 Wohneinheiten ein zusätzlicher "Zug" benötigt wird. Hierfür werden mobile Klassenräume und vorübergehende Defizite im Fachraumbereich und bei den Sporthallen in Kauf genommen, da dieser Spitzenbedarf i.d.R. nach ca. 5 bis 7 Jahren abflaut und dann langfristig mit einem Regelbedarf von einem "Zug" für ca. 800 WE gerechnet werden kann. Das bedeutet, dass für ca. 1.600 – 2.400 neue WE eine zusätzliche Grundschule benötigt wird und für ca. 3.600 WE eine weiterführende Schule. Im Zusammenhang mit der Magistralenentwicklung ist im Bereich Osdorf/Iserbrook ergibt sich der Bedarf für die Gründung einer neuen weiterführenden Schule.

## **2.2 Behördenabstimmung**

Der Entwurf des Wohnungsbauprogramms Altona 2021 lag den Behörden und Ämtern der Freien und Hansestadt Hamburg sowie den Verbänden des Naturschutzes und des Sports, sowie der Handelskammer und der Handwerkskammer nach Befassung des Planungsausschusses vom 20.11.-11.12.2021 zur Abstimmung vor. Die Stellungnahmen haben im Wesentlichen redaktionellen und empfehlenden Charakter und wurden entsprechend abgewogen. Grundsätzlich wird dem Entwurf des Wohnungsbauprogramms zugestimmt. Einzelne Behörden und Verbände haben auf eine Stellungnahme verzichtet.



## 2.3 Erarbeitung des Wohnungsbauprogramms Altona 2021 - Zeitlicher Ablauf

<b>Sept. 2020 - Nov. 2020</b>	Aktualisierung der Potenzialflächen / Überarbeitung der Steckbriefe
<b>18.11.2020</b>	Befassung Planungsausschuss Altona
<b>20.11. - 11.12.2020</b>	Behördenabstimmung
<b>anschließend</b>	Ergebnis Behördenabstimmung/Befassung Wohnungsbauprogramm Altona 2021 im Planungsausschuss
<b>anschließend</b>	<b>Beschluss der Bezirksversammlung Altona</b>

## 3. Bilanzierung der Wohnungsbauentwicklung im Bezirk Altona 2011-2019

In diesem Kapitel folgt eine statistische Auswertung der Wohnungsbauentwicklung im Bezirk Altona.

### 3.1 Bilanz der genehmigten Wohneinheiten 2011-2019

Die Zahl der genehmigten Wohneinheiten der Jahre 2011-2019 für die einzelnen Stadtteile setzt sich aus den jeweils im entsprechenden Jahr genehmigten Bauanträgen zusammen. Dabei werden über die Potenzialflächen der Wohnungsbauprogramme hinaus, die insbesondere die größeren Potenziale über 20 Wohneinheiten darstellen, auch Bauanträge für einzelne Wohneinheiten, insbesondere Ein- und Zweifamilienhäuser berücksichtigt.

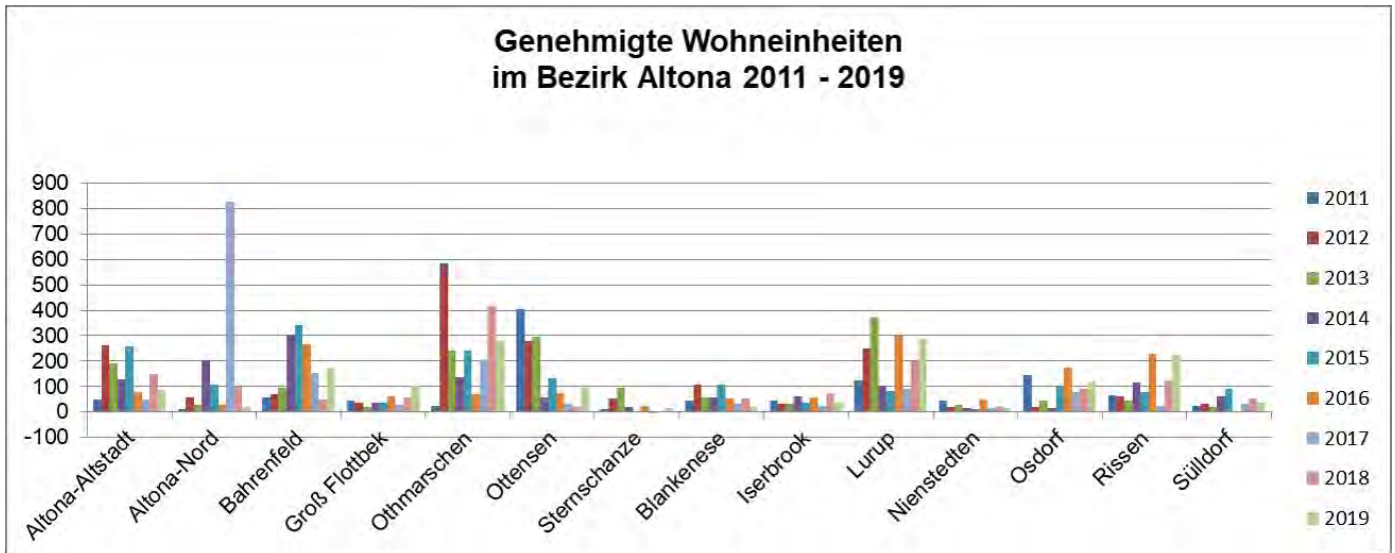
#### Genehmigte Wohneinheiten nach Stadtteilen

Stadtteil	2011	2012	2013	2014	2015	2016	2017	2018	2019
Altona-Altstadt	49	261	192	129	256	76	47	150	88
Altona-Nord	9	57	26	204	109	29	827	98	20
Bahrenfeld	59	70	93	305	340	265	152	47	175
Groß Flottbek	45	36	18	35	34	62	27	56	103
Othmarschen	23	583	242	136	243	71	204	418	280
Ottensen	404	277	296	59	131	72	33	20	95
Sternschanze	10	53	95	19	4	25	-1	4	17
Blankenese	44	107	56	56	106	54	33	53	19
Iserbrook	43	30	33	62	38	58	22	73	36
Lurup	124	249	372	105	84	301	92	201	287
Nienstedten	44	19	29	17	11	50	16	19	14
Osdorf	144	19	45	14	101	175	77	90	120
Rissen	67	63	45	115	78	230	22	125	225
Sülldorf	25	32	19	60	91	4	33	53	35
	<b>1090</b>	<b>1856</b>	<b>1561</b>	<b>1316</b>	<b>1626</b>	<b>1472</b>	<b>1584</b>	<b>1407</b>	<b>1514</b>

die Zahlen für 2020 lagen bis Redaktionsschluss noch nicht vor

In den Jahren 2011 – 2019 sind im Bezirk Altona insgesamt 11.912 Wohneinheiten, d.h. ca. 1.500 pro Jahr genehmigt worden, die sich unterschiedlich auf die Stadtteile aufteilen. Das Projekt "Mitte Altona" fließt in diese Statistik nicht ein, da es in der Zuständigkeit des Senats durchgeführt wird (Vorbehaltsgebiet).





In der Gegenüberstellung der Stadtteile ist ein Zusammenhang zwischen der Anzahl der genehmigten Wohneinheiten und der Lage des Stadtteils im Bezirk ablesbar.

Bei dem Vergleich zeigt sich, dass die meisten Wohnungen in den innerstädtischen Stadtteilen Ottensen und Othmarschen entstanden sind.

Auch Altona-Nord, Lurup, Osdorf und Bahrenfeld tragen zum Erreichen der gesetzten Ziele bei. Größere Einzelprojekte sind bei der Interpretation entsprechend zu berücksichtigen.



## 3.2 Bilanz Wohnungsbauprogramm

Die Bilanz der in nachfolgender Tabelle aufgeführten Potenzialflächen im Wohnungsbauprogramm 2021 zeigt mit ca. 16.000 Wohneinheiten ein weiterhin positives Bild für den Wohnungsbau im Bezirk Altona. Dargestellt sind alle ermittelten Potenziale, die Auskunft über die Anzahl der möglichen Wohneinheiten geben. Dies betrifft vor allem die als A- oder B-Potenzial eingestuften Flächen, da diese bereits einen planerischen Detaillierungsgrad aufweisen, der eine relativ genaue Abschätzung der potenziellen Wohneinheiten ermöglicht. Die Flächen der C-Kategorie weisen überwiegend langfristige Potenziale der Nachverdichtung auf, deren Umsetzungsmöglichkeiten und Größenordnung im weiteren Verfahren genauer zu prüfen sind. Für diese Flächen ist nur eine relativ grobe Schätzung der Wohneinheiten möglich.

### Potenziale nach Flächenkategorien

Flächenkategorie	Wohneinheiten
Kategorie A "Gesicherte Potenziale" (Laufende B-Plan-Verfahren)	4.113
Kategorie B "Erkannte Potenziale"	7.025
Kategorie C "Prüfflächen"	4.802
<b>Summe</b>	<b>15.940</b>

Stand: 18.02.2021

Die Flächen für die "Mitte Altona", für die sowohl die Bauleitplanung als auch die Genehmigungsverfahren in der Verantwortung der Behörde für Stadtentwicklung und Wohnen (BSW) geführt werden, sind ebenso wie die Potenziale aus den Planungen der BSW zu den Entwicklungsflächen aufgrund des Ausbaus der A7 grundsätzlich nachrichtlich übernommen und damit einbezogen. Für die baurechtlichen Genehmigungsverfahren (§ 61, 62 u. 63 HBauO) ist je nach Status entweder das Bezirksamt Altona zuständig oder die Behörde für Stadtentwicklung und Wohnen (BSW). Baugenehmigungen, welche durch die BSW erteilt werden, **fließen nicht in die bezirkliche Statistik ein.**

Aufgrund der guten Nachfrage nach Bauflächen und der hohen Bereitschaft von Verwaltung und Politik, diese Potenziale abzurufen, konnten viele Flächen aus den Wohnungsbauprogrammen 2012 - 2020 bereits in die weitere planerische Entwicklung gebracht bzw. baulich umgesetzt werden. Diesen Weg gilt es auch in den kommenden Jahren kontinuierlich weiterzuführen. Hierzu kann das Wohnungsbauprogramm Altona einen wichtigen Beitrag leisten, indem es die vorhandenen und zu entwickelnden Potenzialflächen transparent darstellt. Dies hilft Investoren und Projektentwicklern, eine Übersicht über mögliche Bauflächen zu erhalten. Den Eigentümern der Flächen zeigt das Wohnungsbauprogramm auf, welches Potenzial in ihrem Bestand steckt und regt an, über die zukünftige Gestaltung der Flächen nachzudenken.



## 4. Flächenpotenziale für den Wohnungsbau




Dieses Kapitel erläutert die methodische Vorgehensweise, wie die Potenzialflächen ausgewertet und bearbeitet wurden. Im letzten Teil folgt eine tabellarische Auflistung der gesamten Potenzialflächen.

### 4.1 Methodik der Potenzialsteckbriefe

Die Potenzialsteckbriefe sind nach folgender Methodik sortiert und aufbereitet:

- Sortierung nach Stadtteilen
- Reihenfolge der Stadtteile von Westen nach Osten
- Je Stadtteil zunächst eine Übersicht der Potenzialflächen
- Im Anschluss erscheinen die den Stadtteilen zugeordneten Steckbriefe
- Realisierungszeiträume der jeweiligen Potenzialfläche sind in den Steckbriefen jeweils eingeteilt in kurz (bis 5 Jahre), mittel (5-10 Jahre) oder lang (mehr als 10 Jahre)

Die Kategorien der Potenzialflächen werden in folgender Legende dargestellt:

-  Kategorie A „Gesicherte Potenziale“: Laufende Bebauungsplanverfahren (A-Flächen)
-  Kategorie B „Erkannte Potenziale“:  
z.B. Potenziale der Innenentwicklung
-  Kategorie C „Prüfpotenziale“:  
Potenziale aus „Grobeinschätzung“ (C-Flächen)





Stadtteil

# Rissen



### Übersicht über die Potenzialflächen

#### Kategorie A - Gesicherte Potenziale

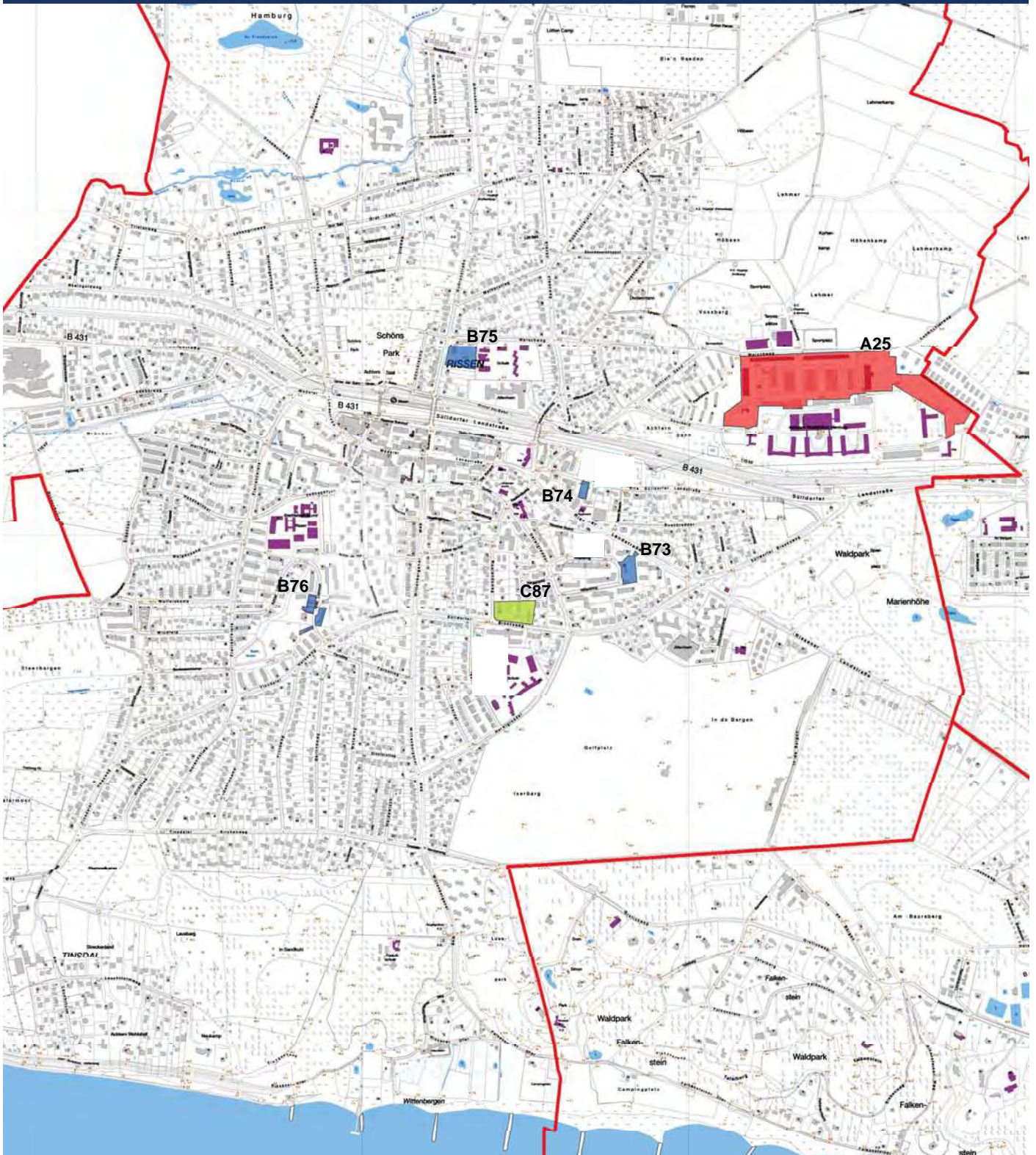
A 25	Suurheid .....	S. 13
------	----------------	-------

#### Kategorie B - Erkannte Potenziale

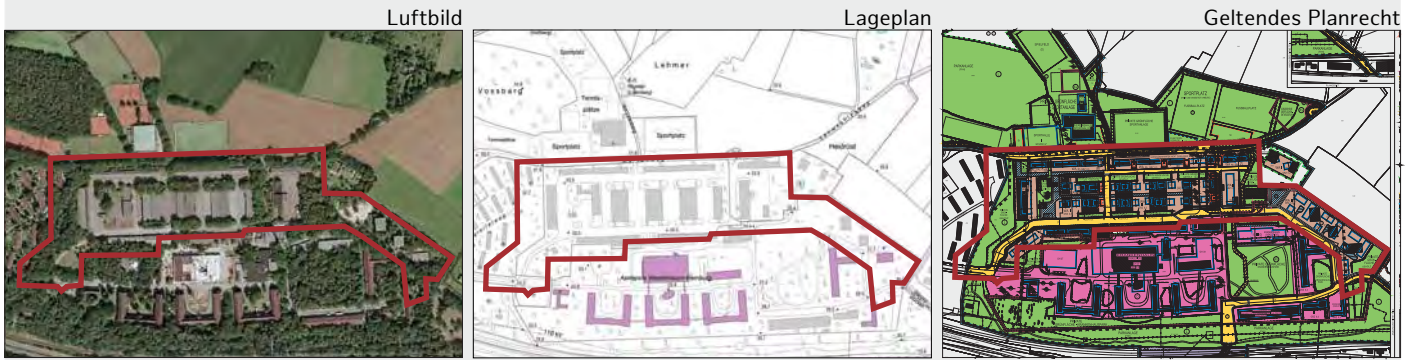
B 73	Rissener Landstraße 229 / 229a .....	S. 14
B 74	Alte Sülldorfer Landstraße 411 .....	S. 15
B 75	Gudrunstraße 26 - 32 .....	S. 16
B 76	Achter Lüttmoor .....	S. 17

#### Kategorie C - Prüfpotenziale

C 87	Sülldorfer Brooksweg 114 - 120 .....	S. 18
------	--------------------------------------	-------



<b>A 25</b>	<b>Rissen</b>	<b>Suurheid, Sieversstücken, Marschweg, Am Lilienberg</b>
-------------	---------------	---



Fläche:	~ 87.600 m <sup>2</sup>
Flurstücksnummer:	5084, 5132, 5083, 4438, 6146, 309, 308, 307, 303, 301, 314, 316
Eigentümer:	Privat
Erhebung:	-
Realisierungszeitraum:	kurz <input checked="" type="checkbox"/> mittel <input type="checkbox"/> lang <input type="checkbox"/>

Planrecht	
FNP Darstellung:	Gemeinbedarf, Wohnbau- und Grünflächen
Geltendes Planrecht:	Rissen 45 / Sülldorf 22
Festgesetzte Nutzung:	Gemeinbedarf, WA, Grünfläche
B-Plan in Aufstellung:	-
Verfahrensstand:	B-Plan wurde am 31.03.2014 festgestellt
Künftige Ausweisung:	-

Rahmenbedingungen	
ÖPNV:	~ 100 m (Suurheid)
Nahversorgung:	~ 1.200 m (Wedeler Landstraße)
Soziale Infrastruktur:	~ 1.100 m Kita / Grundschule
Heutige Nutzung:	Westklinikum, Grün- und Sportflächen
Umgebung:	Wohnnutzung, Landwirtschaft
Restriktionen:	Sportlärm, Altlastenverdacht

Städtebauliches Konzept / Nutzungsvorschlag
---

Nutzungsvorschlag:	Wohnen (Reihenhäuser, Geschosswohnungen)
Wohneinheiten:	~ 358 WE
BGF:	-
Handlungsschritte:	-
Besonderheiten/ Bewertung:	139 Wohneinheiten bereits Ende 2016 genehmigt. 109 der weiter geplanten Wohneinheiten werden nach Fertigstellung als Flüchtlingsunterkunft mit der Perspektive Wohnen genutzt.

Eignung			
Familiengerechtes Wohnen	<input checked="" type="checkbox"/>	Geförderter Wohnungsbau	<input checked="" type="checkbox"/>
Baugemeinschaften	<input type="checkbox"/>	SAGA; f&w	<input checked="" type="checkbox"/>
Barrierefreies Wohnen	<input type="checkbox"/>		



**B 73**      **Rissen**      **Rissener Landstraße 229 / 229a, Nifflandring**



Fläche:	~ 3.420 m <sup>2</sup>
Flurstücksnummer:	3506
Eigentümer:	Privat
Erhebung:	Wohnungsbauprogramm Altona 2015 (Entwurf)
Realisierungszeitraum:	kurz <input checked="" type="checkbox"/> mittel <input type="checkbox"/> lang <input type="checkbox"/>

Planrecht	
FNP Darstellung:	Wohnbaufläche, Grünfläche
Geltendes Planrecht:	Rissen 4 (1972)
Festgesetzte Nutzung:	WR (III-IVg, GaK)
B-Plan in Aufstellung:	-
Verfahrensstand:	-
Künftige Ausweisung:	-

Rahmenbedingungen	
ÖPNV:	~ 200 m (Sülldorfer Brooksweg)
Nahversorgung:	~ 600 m (Wedeler Landstraße)
Soziale Infrastruktur:	~ 400 m Kita, ~ 600 m Grundschule
Heutige Nutzung:	Wohnen, Grünfläche
Umgebung:	Wohnnutzung
Restriktionen:	Baumbestand, Verkehrslärm

**Städtebauliches Konzept / Nutzungsvorschlag**

Nutzungsvorschlag:	Wohnen
Wohneinheiten:	~ 40 WE
BGF:	-
Handlungsschritte:	
Besonderheiten/ Bewertung:	Nachverdichtung

**Eignung**

Familiengerechtes Wohnen	<input checked="" type="checkbox"/>	Geförderter Wohnungsbau	<input checked="" type="checkbox"/>
Baugemeinschaften	<input type="checkbox"/>	SAGA; f&w	<input checked="" type="checkbox"/>
Barrierefreies Wohnen	<input checked="" type="checkbox"/>		

<b>B 74</b>	<b>Rissen</b>	<b>Alte Sülldorfer Landstraße 411</b>
-------------	---------------	---------------------------------------



Fläche:	~ 1.800 m <sup>2</sup>
Flurstücksnummer:	6528, 6529
Eigentümer:	Privat (A.G.)
Erhebung:	Wohnungsbauprogramm Altona 2015 (Entwurf)
Realisierungszeitraum:	kurz <input checked="" type="checkbox"/> mittel <input type="checkbox"/> lang <input type="checkbox"/>

### Planrecht

FNP Darstellung:	Gemischte Baufläche
Geltendes Planrecht:	Rissen 43 (2001)
Festgesetzte Nutzung:	WA (Ilo); GE
B-Plan in Aufstellung:	-
Verfahrensstand:	-
Künftige Ausweisung:	-

### Rahmenbedingungen

ÖPNV:	~ 200 m (Ralandsweg)
Nahversorgung:	~ 350 m (Wedeler Landstraße)
Soziale Infrastruktur:	~ 300 m Kita, ~ 450 m Grundschule
Heutige Nutzung:	Stellplatz
Umgebung:	Wohn- und Gewerbenutzung
Restriktionen:	Gewerbelärm, Baumbestand

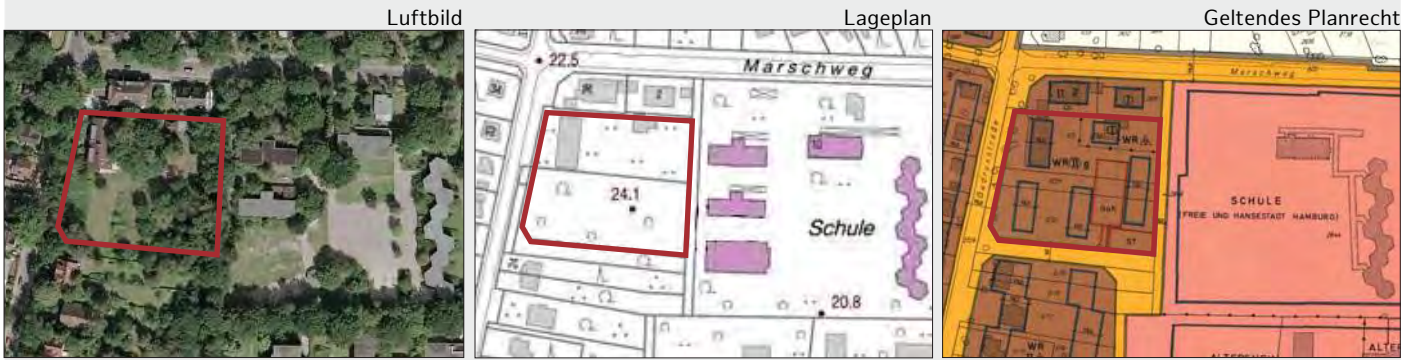
### Städtebauliches Konzept / Nutzungsvorschlag

Nutzungsvorschlag:	Wohnen, Kita
Wohneinheiten:	~ 15 WE
BGF:	-
Handlungsschritte:	-
Besonderheiten/ Bewertung:	-

### Eignung

Familiengerechtes Wohnen	<input checked="" type="checkbox"/>	Geförderter Wohnungsbau	<input checked="" type="checkbox"/>
Baugemeinschaften	<input checked="" type="checkbox"/>	SAGA; f&w	<input type="checkbox"/>
Barrierefreies Wohnen	<input type="checkbox"/>		

<b>B 75</b>	<b>Rissen</b>	<b>Gudrunstraße 26 - 32</b>
-------------	---------------	-----------------------------



Fläche:	~ 6.460 m <sup>2</sup>
Flurstücksnummer:	3620, 620, 3049
Eigentümer:	Privat
Erhebung:	Wohnungsbauprogramm Altona 2015 (Entwurf)
Realisierungszeitraum:	kurz <input type="checkbox"/> mittel <input checked="" type="checkbox"/> lang <input type="checkbox"/>

### Planrecht

FNP Darstellung:	Wohnbaufläche
Geltendes Planrecht:	Rissen 28 (1970)
Festgesetzte Nutzung:	WR (Ilg)
B-Plan in Aufstellung:	-
Verfahrensstand:	-
Künftige Ausweisung:	-

### Rahmenbedingungen

ÖPNV:	~ 250 m (S Rissen)
Nahversorgung:	~ 300 m (Wedeler Landstraße)
Soziale Infrastruktur:	~ 250 m Kita, ~ 50 m Grundschule
Heutige Nutzung:	Grünfläche
Umgebung:	Wohnnutzung, Gemeinbedarf (Schule)
Restriktionen:	Baumbestand

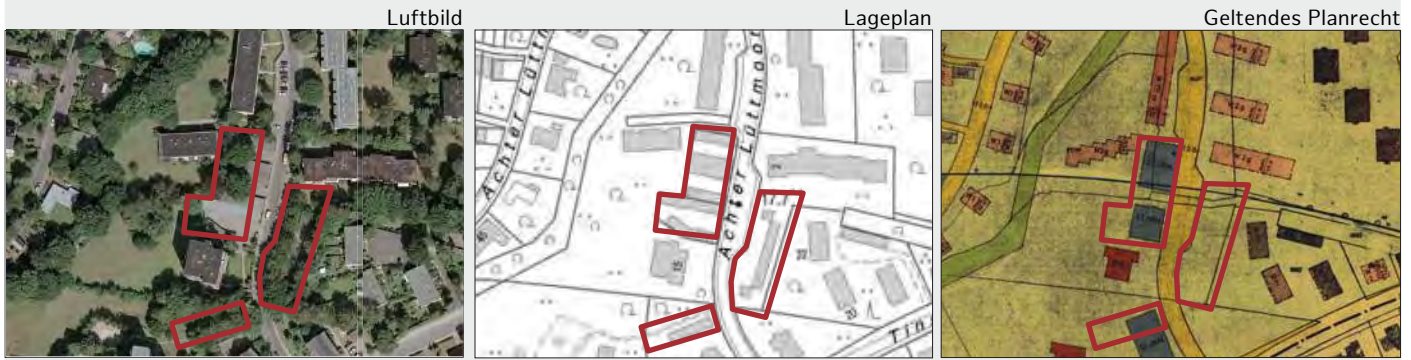
### Städtebauliches Konzept / Nutzungsvorschlag

Nutzungsvorschlag:	Wohnen
Wohneinheiten:	~ 40 WE
BGF:	-
Handlungsschritte:	-
Besonderheiten/ Bewertung:	-

### Eignung

Familiengerechtes Wohnen	<input checked="" type="checkbox"/>	Geförderter Wohnungsbau	<input type="checkbox"/>
Baugemeinschaften	<input checked="" type="checkbox"/>	SAGA; f&w	<input type="checkbox"/>
Barrierefreies Wohnen	<input type="checkbox"/>		

<b>B 76</b>	<b>Rissen</b>	<b>Achter Lüttmoor</b>
-------------	---------------	------------------------



Fläche:	~ 3.270 m <sup>2</sup>
Flurstücksnummer:	6092, 5505, 2830
Eigentümer:	Privat (viele Einzeleigentümer)
Erhebung:	Wohnungsbauprogramm Altona 2015 (Entwurf)
Realisierungszeitraum:	kurz <input type="checkbox"/> mittel <input checked="" type="checkbox"/> lang <input type="checkbox"/>

Planrecht	
FNP Darstellung:	Wohnbaufläche
Geltendes Planrecht:	Rissen 1 (1962)
Festgesetzte Nutzung:	Gemeinschaftsanlage (Stellplatz), Private Grünfläche
B-Plan in Aufstellung:	-
Verfahrensstand:	-
Künftige Ausweisung:	-

Rahmenbedingungen	
ÖPNV:	~ 300 m (Wittenberger Weg)
Nahversorgung:	~ 550 m (Wedeler Landstraße)
Soziale Infrastruktur:	~ 450 m Kita, ~ 250 m Schule
Heutige Nutzung:	Garagenhöfe, Grünfläche
Umgebung:	Wohnnutzung
Restriktionen:	Baumbestand

Städtebauliches Konzept / Nutzungsvorschlag
---

Nutzungsvorschlag:	Wohnen
Wohneinheiten:	~ 60 WE
BGF:	-
Handlungsschritte:	-
Besonderheiten/ Bewertung:	Baumbestand

Eignung
---------

Familiengerechtes Wohnen	<input checked="" type="checkbox"/>	Geförderter Wohnungsbau	<input checked="" type="checkbox"/>
Baugemeinschaften	<input type="checkbox"/>	SAGA; f&w	<input type="checkbox"/>
Barrierefreies Wohnen	<input type="checkbox"/>		



<b>C 87</b>	<b>Rissen</b>	<b>Sülldorfer Brooksweg 114 - 120</b>
-------------	---------------	---------------------------------------



Fläche:	~ 8.500 m <sup>2</sup>
Flurstücksnummer:	909
Eigentümer:	Wohnungsbaugenossenschaft
Erhebung:	Wohnungsbauprogramm Altona 2015 (Entwurf)
Realisierungszeitraum:	kurz <input type="checkbox"/> mittel <input type="checkbox"/> lang <input checked="" type="checkbox"/>

Planrecht	
FNP Darstellung:	Wohnbaufläche
Geltendes Planrecht:	Rissen 4 (1972)
Festgesetzte Nutzung:	WR (Ilg), St
B-Plan in Aufstellung:	-
Verfahrensstand:	-
Künftige Ausweisung:	-

Rahmenbedingungen	
ÖPNV:	~ 150 m (Herwigredder)
Nahversorgung:	~ 600 m (Wedeler Landstraße)
Soziale Infrastruktur:	~ 300 m Kita, ~ 100 m Schule
Heutige Nutzung:	Wohnnutzung, Grünfläche, Garagenhof
Umgebung:	Wohnnutzung, Gemeinde- barf (Schule), Sportplatz
Restriktionen:	Verkehrslärm

Städtebauliches Konzept / Nutzungsvorschlag
---

Nutzungsvorschlag:	Wohnen
Wohneinheiten:	~ 10 WE
BGF:	-
Handlungsschritte:	Gesamtkonzept
Besonderheiten/ Bewertung:	Stadt villen, Reihenhäuser, Anbauten, Aufstockung

Eignung
---------

Familiengerechtes Wohnen	<input checked="" type="checkbox"/>	Geförderter Wohnungsbau	<input type="checkbox"/>
Baugemeinschaften	<input type="checkbox"/>	SAGA; f&w	<input type="checkbox"/>
Barrierefreies Wohnen	<input type="checkbox"/>		



Stadtteil

# Blankenese



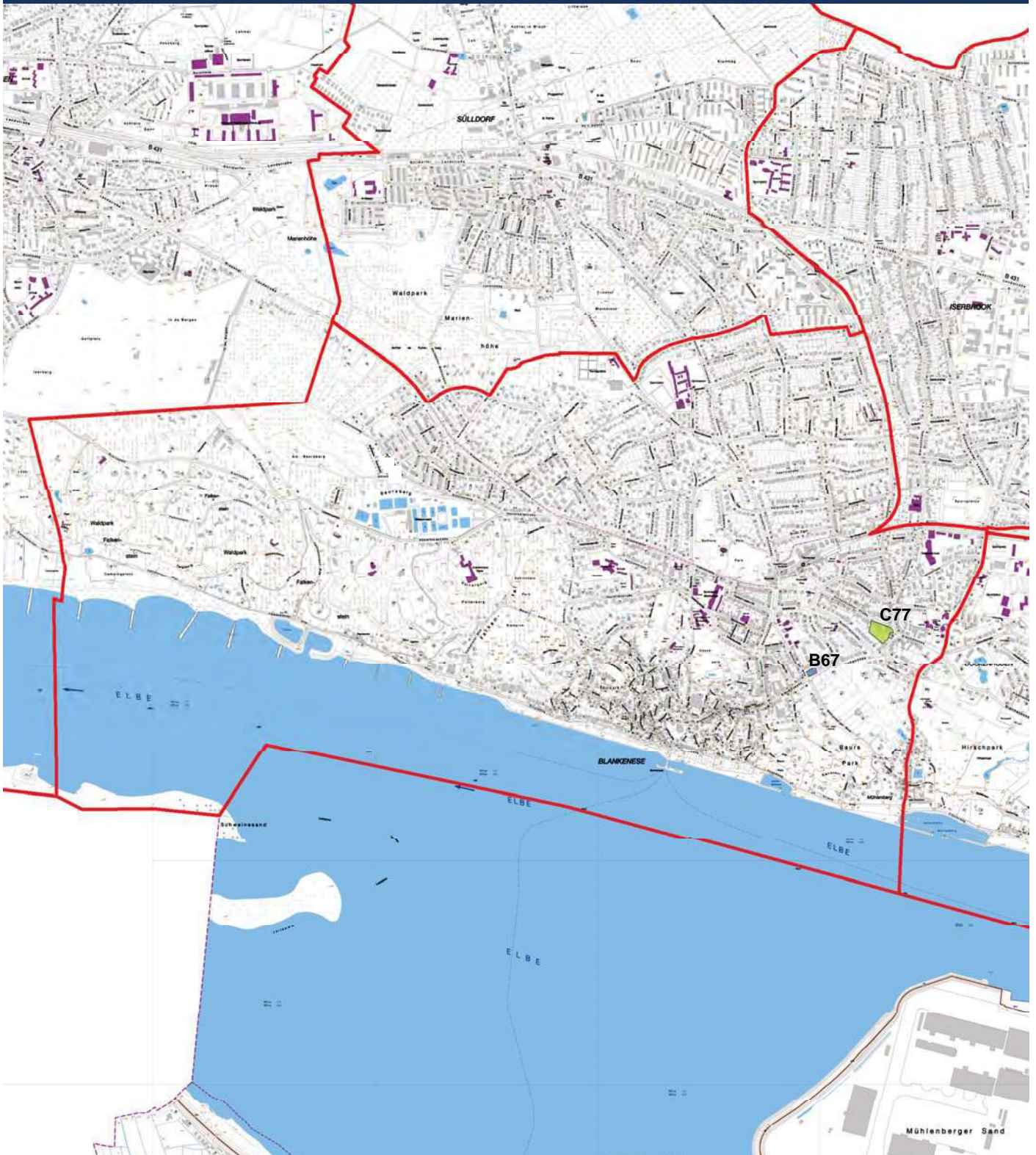
## Übersicht über die Potenzialflächen

### Kategorie B - Erkannte Potenziale

B 67	Elbchaussee 566 - 568 .....	S. 21
------	-----------------------------	-------

### Kategorie C - Prüfpotenziale

C 77	Dockenhudener Straße 1 - 7 .....	S. 22
------	----------------------------------	-------





<b>B 67</b>	<b>Blankenese</b>	<b>Elbchaussee 566 - 568, Mühlenberger Weg 50</b>
-------------	-------------------	---



Fläche:	~ 1.150 m <sup>2</sup>
Flurstücksnummer:	1951,1879
Eigentümer:	FHH
Erhebung:	Wohnungsbauprogramm Altona 2015 (Entwurf)
Realisierungszeitraum:	kurz <input type="checkbox"/> mittel <input checked="" type="checkbox"/> lang <input type="checkbox"/>

Planrecht	
FNP Darstellung:	Wohnbaufläche
Geltendes Planrecht:	Baustufenplan (1955)
Festgesetzte Nutzung:	W2o
B-Plan in Aufstellung:	-
Verfahrensstand:	-
Künftige Ausweisung:	-

Rahmenbedingungen	
ÖPNV:	~ 100 m (Auguste-Baur-Straße)
Nahversorgung:	~ 900 m (Blankeneser Bahnhofstraße)
Soziale Infrastruktur:	~ 200 m Kita, ~ 550 m Schule
Heutige Nutzung:	Stellplatz
Umgebung:	Wohnnutzung, Parkanlage (Bours Park)
Restriktionen:	Baumbestand, Kulturdenkmal benachbart (Umgebungsschutz), Verkehrslärm

Städtebauliches Konzept / Nutzungsvorschlag	
---	--

Nutzungsvorschlag:	Wohnen
Wohneinheiten:	~ 10-15 WE
BGF:	-
Handlungsschritte:	-
Besonderheiten/ Bewertung:	Stadt villen, Geschosswohnungsbau, Baumbestand

Eignung			
---------	--	--	--

Familiengerechtes Wohnen	<input checked="" type="checkbox"/>	Geförderter Wohnungsbau	<input checked="" type="checkbox"/>
Baugemeinschaften	<input checked="" type="checkbox"/>	SAGA; f&w	<input checked="" type="checkbox"/>
Barrierefreies Wohnen	<input checked="" type="checkbox"/>		



<b>C 77</b>	<b>Blankenese</b>	<b>Dockenhudener Straße 1 - 7</b>
-------------	-------------------	-----------------------------------



Fläche:	~ 6.110 m <sup>2</sup>
Flurstücksnummer:	3017
Eigentümer:	Privat
Erhebung:	Wohnungsbauprogramm Altona 2015 (Entwurf)
Realisierungszeitraum:	kurz <input type="checkbox"/> mittel <input type="checkbox"/> lang <input checked="" type="checkbox"/>

Planrecht	
FNP Darstellung:	Wohnbaufläche
Geltendes Planrecht:	Baustufenplan (1955)
Festgesetzte Nutzung:	W3g, W2o
B-Plan in Aufstellung:	-
Verfahrensstand:	-
Künftige Ausweisung:	-

Rahmenbedingungen	
ÖPNV:	~ 200 m (Elbchaussee)
Nahversorgung:	~ 100 m (Hasenhöhe)
Soziale Infrastruktur:	~ 300 m Kita / Stadtteilschule
Heutige Nutzung:	Wohnen, Gewerbe, Stellplatz
Umgebung:	Wohn- und Gewerbenutzung, Parkanlage (Bauers Park)
Restriktionen:	Verkehrslärm, Luftschadstoffe; Umgebungsschutz beachten (Denkmal östlich angrenzend)

### Städtebauliches Konzept / Nutzungsvorschlag

Nutzungsvorschlag:	Wohnen, Gewerbe
Wohneinheiten:	~ 10 WE
BGF:	-
Handlungsschritte:	Berücksichtigung des vorhandenen Gewerbes
Besonderheiten/ Bewertung:	Integration in Neubebauung ist anzustreben

### Eignung

Familiengerechtes Wohnen	<input type="checkbox"/>	Geförderter Wohnungsbau	<input checked="" type="checkbox"/>
Baugemeinschaften	<input checked="" type="checkbox"/>	SAGA; f&w	<input checked="" type="checkbox"/>
Barrierefreies Wohnen	<input checked="" type="checkbox"/>		



Stadtteil

# Sülldorf



## Übersicht über die Potenzialflächen

### Kategorie A - Gesicherte Potenziale

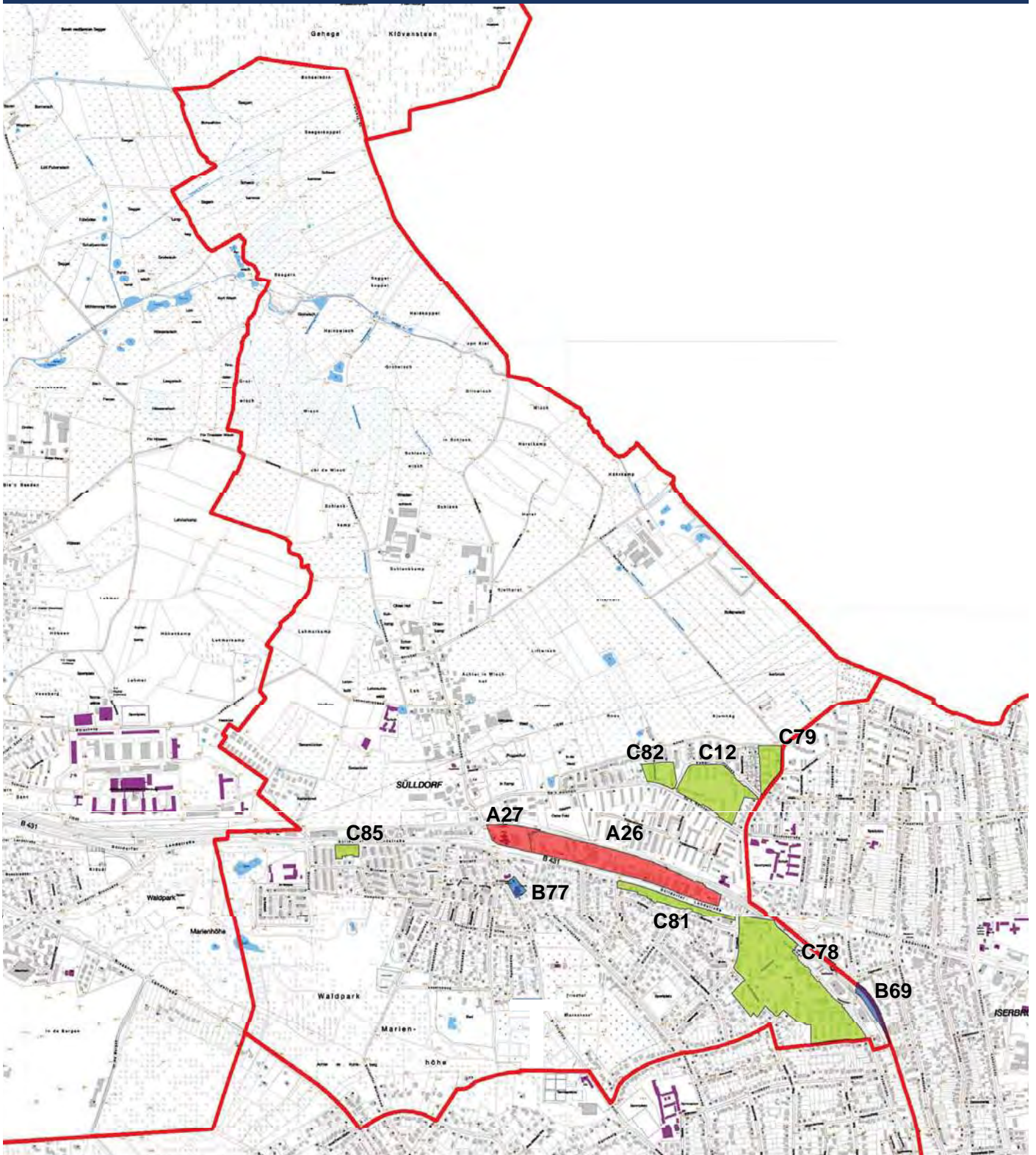
A 26	Sülldorfer Landstraße 100 - 186 .....	S. 25
A 27	Sülldorfer Landstraße 188 - 196 .....	S. 26

### Kategorie B - Erkannte Potenziale

B 69	Hasenhöhe .....	S. 27
B 77	Sülldorfer Kirchenweg 187 - 189 .....	S. 28

### Kategorie C - Prüfpotenziale

C 12	Kamerstücken 1 - 47 .....	S. 29
C 78	Heidrehmen .....	S. 30
C 79	Iserbrooker Weg 63 - 67 .....	S. 31
C 81	Sülldorfer Landstraße 97 - 173 .....	S. 32
C 82	Op'n Hainholt 2 - 4 .....	S. 33
C 85	Sülldorfer Landstraße 247 - 251 .....	S. 34







**A 26**      **Sülldorf**      **Sülldorfer Landstraße 100 - 186**



B-Plan Entwurf

Fläche:	~ 53.000 m <sup>2</sup>
Flurstücksnummer:	Diverse
Eigentümer:	Viele private Eigentümer
Erhebung:	Wohnungsbauprogramm Altona 2018
Realisierungszeitraum:	kurz <input type="checkbox"/> mittel <input checked="" type="checkbox"/> lang <input type="checkbox"/>

*B-Plan in Aufstellung*

**Planrecht**

FNP Darstellung:	Wohnbaufläche, Gemischte Baufläche
Geltendes Planrecht:	BS Iserbrook - Sülldorf (1955), Sülldorf 14 - Iserbrook 12 (1976)
Festgesetzte Nutzung:	M2o, MI Ilo
B-Plan in Aufstellung:	Sülldorf 23 - Iserbrook 27
Verfahrensstand:	vor AK I
Künftige Ausweisung:	MU

**Rahmenbedingungen**

ÖPNV:	S-Bahn Iserbrook und Sülldorf
Nahversorgung:	Im Potenzialgebiet vorhanden
Soziale Infrastruktur:	Kita im Potenzialgebiet Schule in naher Umgebung
Heutige Nutzung:	Wohn- und Gewerbenutzung, Einzelhandel
Umgebung:	Wohnnutzung, Grünflächen
Restriktionen:	Verkehrslärm, viele Eigentümer

**Städtebauliches Konzept / Nutzungsvorschlag**

Nutzungsvorschlag:	Wohnen, Gewerbe
Wohneinheiten:	~ 450 WE
BGF:	-
Handlungsschritte:	B-Planverfahren (in Aufstellung); Gesamtkonzept
Besonderheiten/ Bewertung:	Magistralenverdichtung / Geschosswohnungsbau als Lärmschutzbebauung

**Eignung**

Familiengerechtes Wohnen	<input checked="" type="checkbox"/>	Geförderter Wohnungsbau	<input checked="" type="checkbox"/>
Baugemeinschaften	<input checked="" type="checkbox"/>	SAGA; f&w	<input checked="" type="checkbox"/>
Barrierefreies Wohnen	<input checked="" type="checkbox"/>		



<b>A 27</b>	<b>Sülldorf</b>	Sülldorfer Landstraße 188 - 196, Sülldorfer Kirchenweg 202 - 206
-------------	-----------------	--



B-Plan Entwurf

Fläche:	~ 9.500 m <sup>2</sup>
Flurstücksnummer:	632, 636, 2071, 2092, 2125, 2793 (teilw.), 3149, 3150
Eigentümer:	Mehrere Eigentümer
Erhebung:	Wohnungsbauprogramm Altona 2018
Realisierungszeitraum:	kurz <input type="checkbox"/> mittel <input checked="" type="checkbox"/> lang <input type="checkbox"/>

B-Plan in Aufstellung

### Planrecht

FNP Darstellung:	Wohnbaufläche
Geltendes Planrecht:	BS Iserbrook - Sülldorf (1955)
Festgesetzte Nutzung:	M2o
B-Plan in Aufstellung:	Sülldorf 24
Verfahrensstand:	ÖPD hat am 17.01.2018 stattgefunden
Künftige Ausweisung:	MU

### Rahmenbedingungen

ÖPNV:	S-Bahn Sülldorf
Nahversorgung:	Im Potenziagebiet vorhanden
Soziale Infrastruktur:	Kita im Potenzialgebiet Schule in naher Umgebung
Heutige Nutzung:	Wohn- und Gewerbenutzung, Einzelhandel
Umgebung:	Wohnnutzung, Grünflächen
Restriktionen:	Verkehrslärm, viele Eigentümer

### Städtebauliches Konzept / Nutzungsvorschlag

Nutzungsvorschlag:	Wohnen, Gewerbe, Sonderwohnen, Konservatorium
Wohneinheiten:	~ 50 - 70 WE
BGF:	-
Handlungsschritte:	Änderung Planrecht, Gesamtkonzept
Besonderheiten/ Bewertung:	Magistralenverdichtung / Geschosswohnungsbau als Lärmschutzbebauung; Aufwertung Umfeld S-Bahnhof

### Eignung

Familiengerechtes Wohnen	<input checked="" type="checkbox"/>	Geförderter Wohnungsbau	<input checked="" type="checkbox"/>
Baugemeinschaften	<input checked="" type="checkbox"/>	SAGA; f&w	<input checked="" type="checkbox"/>
Barrierefreies Wohnen	<input checked="" type="checkbox"/>		

<b>B 69</b>	<b>Sülldorf</b>	<b>Hasenhöhe</b>
-------------	-----------------	------------------



Fläche:	~ 5.730 m <sup>2</sup>
Flurstücksnummer:	4980
Eigentümer:	FHH
Erhebung:	Wohnungsbauprogramm Altona 2015 (Entwurf)
Realisierungszeitraum:	kurz <input type="checkbox"/> mittel <input checked="" type="checkbox"/> lang <input type="checkbox"/>

Planrecht		Rahmenbedingungen	
FNP Darstellung:	Wohnbaufläche	ÖPNV:	~ 250 m (S Iserbrook)
Geltendes Planrecht:	Sülldorf 7 - Iserbrook 19 (1985)	Nahversorgung:	~ 250 m (Heidrehmen)
Festgesetzte Nutzung:	Fläche für den Gemeinbedarf (Betriebshof)	Soziale Infrastruktur:	~ 450 m Kita, ~ 800 m Grundschule
B-Plan in Aufstellung:	-	Heutige Nutzung:	Betriebshof
Verfahrensstand:	-	Umgebung:	Wohnnutzung
Künftige Ausweisung:	-	Restriktionen:	Vorbehaltsfläche der DB, Bahn-, Verkehrs- und Gewerbelärm; ggf. Fledermausvorkommen

Städtebauliches Konzept / Nutzungsvorschlag	
Nutzungsvorschlag:	Sonderwohnen
Wohneinheiten:	~ 10 WE
BGF:	-
Handlungsschritte:	
Besonderheiten/ Bewertung:	Sonderwohnen, Geschosswohnungsbau, Reihenhäuser

Eignung			
Familiengerechtes Wohnen	<input type="checkbox"/>	Geförderter Wohnungsbau	<input checked="" type="checkbox"/>
Baugemeinschaften	<input type="checkbox"/>	SAGA; f&w	<input checked="" type="checkbox"/>
Barrierefreies Wohnen	<input checked="" type="checkbox"/>		

<b>B 77</b>	<b>Sülldorf</b>	<b>Sülldorfer Kirchenweg 187 - 189</b>
-------------	-----------------	--



Fläche:	~ 2.670 m <sup>2</sup>
Flurstücksnummer:	3306, 790
Eigentümer:	Kirche
Erhebung:	Wohnungsbauprogramm Altona 2015 (Entwurf)
Realisierungszeitraum:	kurz <input type="checkbox"/> mittel <input checked="" type="checkbox"/> lang <input type="checkbox"/>

### Planrecht

FNP Darstellung:	Wohnbaufläche
Geltendes Planrecht:	TB 899 (1960), BS Iserbrook-Sülldorf (1955)
Festgesetzte Nutzung:	Fläche für besondere Zwecke, Wohngebiet
B-Plan in Aufstellung:	-
Verfahrensstand:	-
Künftige Ausweisung:	-

### Rahmenbedingungen

ÖPNV:	~ 200 m (S Sülldorf)
Nahversorgung:	~ 400 m (Sülldorfer Landstraße)
Soziale Infrastruktur:	~ 100 m Kita, ~ 1.400 m Grundschule
Heutige Nutzung:	Kirche
Umgebung:	Wohn- und Gewerbenutzung
Restriktionen:	Baumbestand; Umgebungsschutz (Baudenkmal nördlich angrenzend)

### Städtebauliches Konzept / Nutzungsvorschlag

Nutzungsvorschlag:	Wohnen
Wohneinheiten:	~ 10 WE
BGF:	-
Handlungsschritte:	Wettbewerb
Besonderheiten/ Bewertung:	Baumbestand ist zu beachten, Bauantrag

### Eignung

Familiengerechtes Wohnen	<input type="checkbox"/>	Geförderter Wohnungsbau	<input checked="" type="checkbox"/>
Baugemeinschaften	<input type="checkbox"/>	SAGA; f&w	<input type="checkbox"/>
Barrierefreies Wohnen	<input checked="" type="checkbox"/>		



<b>C 12</b>	<b>Sülldorf</b>	<b>Kamerstücken 1 - 47, Op'n Hainholt 4 - 18</b>
-------------	-----------------	--



Fläche:	~ 34.100 m <sup>2</sup>
Flurstücksnummer:	2110, 2119, 2113, 99, 98, 97, 96, 95, 94, 93, 92, 91, 1415
Eigentümer:	Privat
Erhebung:	Wohnungsbauprogramm Altona 2015 (Entwurf)
Realisierungszeitraum:	kurz <input type="checkbox"/> mittel <input type="checkbox"/> lang <input checked="" type="checkbox"/>

Planrecht	
FNP Darstellung:	Wohnbaufläche
Geltendes Planrecht:	Sülldorf 2 (1967)
Festgesetzte Nutzung:	WR (III-IVg), WR (VIIIg)
B-Plan in Aufstellung:	-
Verfahrensstand:	-
Künftige Ausweisung:	-

Rahmenbedingungen	
ÖPNV:	~ 100 m (Kamerstücken)
Nahversorgung:	~ 1.500 m (Sülldorfer Landstraße)
Soziale Infrastruktur:	~ 700 m Kita, ~ 400 m Grundschule
Heutige Nutzung:	Wohnen
Umgebung:	Wohnnutzung
Restriktionen:	

Städtebauliches Konzept / Nutzungsvorschlag	
---	--

Nutzungsvorschlag:	Wohnen
Wohneinheiten:	~ 40 WE
BGF:	-
Handlungsschritte:	Sozialverträglichkeit einer Nachverdichtung und Grünbelange sind zu prüfen. Abstimmung mit Bewohnern ist erforderlich.
Besonderheiten/ Bewertung:	Verträglichkeit prüfen (BV-Beschluss 28.06.2018)

Eignung			
---------	--	--	--

Familiengerechtes Wohnen	<input checked="" type="checkbox"/>	Geförderter Wohnungsbau	<input type="checkbox"/>
Baugemeinschaften	<input checked="" type="checkbox"/>	SAGA; f&w	<input type="checkbox"/>
Barrierefreies Wohnen	<input checked="" type="checkbox"/>		

<b>C 78</b>	<b>Sülldorf</b>	<b>Heidrehmen, Krautstücken, Forsteck</b>
-------------	-----------------	---



Fläche:	~ 110.700 m <sup>2</sup>
Flurstücksnummer:	2264, 2666, 2472, 415, 416, 417, 2517, 2658, 2428, 2662, 2660, 1919, 421, 3264, 3265, 4297, 5674, 3628, 3719
Eigentümer:	Wohnungsgenossenschaften, Privat
Erhebung:	Wohnungsbauprogramm Altona 2015 (Entwurf)
Realisierungszeitraum:	kurz <input type="checkbox"/> mittel <input type="checkbox"/> lang <input checked="" type="checkbox"/>

Planrecht		Rahmenbedingungen	
FNP Darstellung:	Wohnbaufläche	ÖPNV:	~ 100 m (S Iserbrook)
Geltendes Planrecht:	Sülldorf 9 (1987), Sülldorf 17 - Blankenese 32 (2005)	Nahversorgung:	~ 10 m (Heidrehmen)
Festgesetzte Nutzung:	WR (II-IXg), MK (I-XIIIg)	Soziale Infrastruktur:	~ 400 m Kita / Schule
B-Plan in Aufstellung:	-	Heutige Nutzung:	Wohn- und Gewerbenutzung
Verfahrensstand:	-	Umgebung:	Wohn- und Gewerbenutzung
Künftige Ausweisung:	-	Restriktionen:	Baumbestand, NW-Wegeverbindung (LaPro), Verkehrs- und Gewerbelärm

Städtebauliches Konzept / Nutzungsvorschlag	
Nutzungsvorschlag:	Wohnen, Gewerbe
Wohneinheiten:	~ 40 WE
BGF:	-
Handlungsschritte:	Gesamtkonzept, Nachverdichtung, Abstimmung mit dem Eigentümer
Besonderheiten/ Bewertung:	Berücksichtigung der vorhandenen Wohnbebauung und des Gewerbes

Eignung			
Familiengerechtes Wohnen	<input checked="" type="checkbox"/>	Geförderter Wohnungsbau	<input checked="" type="checkbox"/>
Baugemeinschaften	<input type="checkbox"/>	SAGA; f&w	<input type="checkbox"/>
Barrierefreies Wohnen	<input checked="" type="checkbox"/>		

<b>C 79</b>	<b>Sülldorf</b>	<b>Iserbrooker Weg 63 - 67, Sülldorfer Knick 1</b>
-------------	-----------------	--



Fläche:	~ 10.600 m <sup>2</sup>
Flurstücksnummer:	101
Eigentümer:	Privat (viele Einzeleigentümer)
Erhebung:	Wohnungsbauprogramm Altona 2015 (Entwurf)
Realisierungszeitraum:	kurz <input type="checkbox"/> mittel <input checked="" type="checkbox"/> lang <input type="checkbox"/>

Planrecht		Rahmenbedingungen	
FNP Darstellung:	Wohnbaufläche	ÖPNV:	~ 100 m (Kamerstücken)
Geltendes Planrecht:	Sülldorf 2 (1967)	Nahversorgung:	~ 200 m (Op'n Hainholt)
Festgesetzte Nutzung:	WR (max. III)	Soziale Infrastruktur:	~ 250 m Kita / Schule
B-Plan in Aufstellung:	-	Heutige Nutzung:	Wohnnutzung
Verfahrensstand:	-	Umgebung:	Wohnnutzung
Künftige Ausweisung:	-	Restriktionen:	-

Städtebauliches Konzept / Nutzungsvorschlag	
Nutzungsvorschlag:	Wohnen (Nachverdichtung)
Wohneinheiten:	~ 30 WE
BGF:	-
Handlungsschritte:	Gesamtkonzept
Besonderheiten/ Bewertung:	Aufstockung

Eignung			
Familiengerechtes Wohnen	<input checked="" type="checkbox"/>	Geförderter Wohnungsbau	<input checked="" type="checkbox"/>
Baugemeinschaften	<input type="checkbox"/>	SAGA; f&w	<input type="checkbox"/>
Barrierefreies Wohnen	<input checked="" type="checkbox"/>		



<b>C 81</b>	<b>Sülldorf</b>	<b>Sülldorfer Landstraße 97 - 173, Bramweg 1 - 37</b>
-------------	-----------------	---



Fläche:	~ 40.000 m <sup>2</sup>
Flurstücksnummer:	Diverse
Eigentümer:	Privat (viele Einzeleigentümer)
Erhebung:	Wohnungsbauprogramm Altona 2018
Realisierungszeitraum:	kurz <input type="checkbox"/> mittel <input type="checkbox"/> lang <input checked="" type="checkbox"/>

Planrecht	
FNP Darstellung:	Wohnbaufläche
Geltendes Planrecht:	BS Iserbrook - Sülldorf (1955)
Festgesetzte Nutzung:	M2o, W2o
B-Plan in Aufstellung:	Sülldorf 25
Verfahrensstand:	vor ÖPD
Künftige Ausweisung:	-

Rahmenbedingungen	
ÖPNV:	~ 350 m (S Iserbrook)
Nahversorgung:	~ 50 m (Sülldorfer Landstraße)
Soziale Infrastruktur:	~ 100 m Kita, ~ 250 m Grundschule
Heutige Nutzung:	Wohnnutzung, Grünflächen
Umgebung:	Wohn- und Gewerbenutzung, Einzelhandel
Restriktionen:	Verkehrslärm, viele Eigentümer; angrenzend Denkmalschutz (Ensemble Sülldorfer Kirchenweg 198)

### Städtebauliches Konzept / Nutzungsvorschlag

Nutzungsvorschlag:	Wohnen, Gewerbe
Wohneinheiten:	~ 500 WE
BGF:	-
Handlungsschritte:	Änderung Planrecht oder Befreiung, Gesamtkonzept
Besonderheiten/ Bewertung:	Magistralenverdichtung / Geschosswohnungsbau als Lärmschutzbebauung

### Eignung

Familiengerechtes Wohnen	<input checked="" type="checkbox"/>	Geförderter Wohnungsbau	<input checked="" type="checkbox"/>
Baugemeinschaften	<input type="checkbox"/>	SAGA; f&w	<input type="checkbox"/>
Barrierefreies Wohnen	<input checked="" type="checkbox"/>		



Fläche:	~ 9.000 m <sup>2</sup>
Flurstücksnummer:	2101, 2503
Eigentümer:	Wohnungsbaugenossenschaft
Erhebung:	Wohnungsbauprogramm Altona 2015 (Entwurf)
Realisierungszeitraum:	kurz <input type="checkbox"/> mittel <input type="checkbox"/> lang <input checked="" type="checkbox"/>

Planrecht	
FNP Darstellung:	Wohnbaufläche
Geltendes Planrecht:	Sülldorf 8 (1969)
Festgesetzte Nutzung:	WR (Ilg, Ga)
B-Plan in Aufstellung:	-
Verfahrensstand:	-
Künftige Ausweisung:	-

Rahmenbedingungen	
ÖPNV:	~ 300 m (Kamerstücken)
Nahversorgung:	~ 250 m (Op'n Hainholt)
Soziale Infrastruktur:	~ 450 m Kita, ~ 550 m Schule
Heutige Nutzung:	Wohnnutzung, Stellplatz
Umgebung:	Wohnnutzung
Restriktionen:	Baumbestand

Städtebauliches Konzept / Nutzungsvorschlag	
Nutzungsvorschlag:	Wohnen
Wohneinheiten:	~ 20 WE
BGF:	-
Handlungsschritte:	Gesamtkonzept
Besonderheiten/ Bewertung:	Nachverdichtung, Stadtvillen, Reihenhäuser

Eignung			
Familiengerechtes Wohnen	<input checked="" type="checkbox"/>	Geförderter Wohnungsbau	<input checked="" type="checkbox"/>
Baugemeinschaften	<input type="checkbox"/>	SAGA; f&w	<input checked="" type="checkbox"/>
Barrierefreies Wohnen	<input checked="" type="checkbox"/>		

<b>C 85</b>	<b>Sülldorf</b>	<b>Sülldorfer Landstraße 247 - 251</b>
-------------	-----------------	--



Fläche:	~ 3780 m <sup>2</sup>
Flurstücksnummer:	1605, 1606, 1607, 1085, 1086, 1087
Eigentümer:	Privat (viele Einzeleigentümer)
Erhebung:	Wohnungsbauprogramm Altona 2015 (Entwurf)
Realisierungszeitraum:	kurz <input type="checkbox"/> mittel <input type="checkbox"/> lang <input checked="" type="checkbox"/>

Planrecht		Rahmenbedingungen	
FNP Darstellung:	Wohnbaufläche	ÖPNV:	~ 150 m (Sieverstücken)
Geltendes Planrecht:	Baustufenplan - 2. Änderung	Nahversorgung:	~ 600 m (Sülldorfer Landstraße)
Festgesetzte Nutzung:	Wohngebiet (Ilo)	Soziale Infrastruktur:	~ 600 m Kita, ~ 1.450 m Schule
B-Plan in Aufstellung:	-	Heutige Nutzung:	Wohnnutzung
Verfahrensstand:	-	Umgebung:	Wohn- und Gewerbenutzung
Künftige Ausweisung:	-	Restriktionen:	Straßen- und Bahnlärm, viele Eigentümer

Städtebauliches Konzept / Nutzungsvorschlag	
Nutzungsvorschlag:	Wohnen
Wohneinheiten:	~ 30 WE
BGF:	-
Handlungsschritte:	Gesamtkonzept
Besonderheiten/ Bewertung: Nr. 253 ist realisiert	Geschosswohnungsbau als Lärmschutzbebauung, Magistralenverdichtung

Eignung			
Familiengerechtes Wohnen	<input type="checkbox"/>	Geförderter Wohnungsbau	<input checked="" type="checkbox"/>
Baugemeinschaften	<input type="checkbox"/>	SAGA; f&w	<input type="checkbox"/>
Barrierefreies Wohnen	<input checked="" type="checkbox"/>		





Stadtteil

# Iserbrook



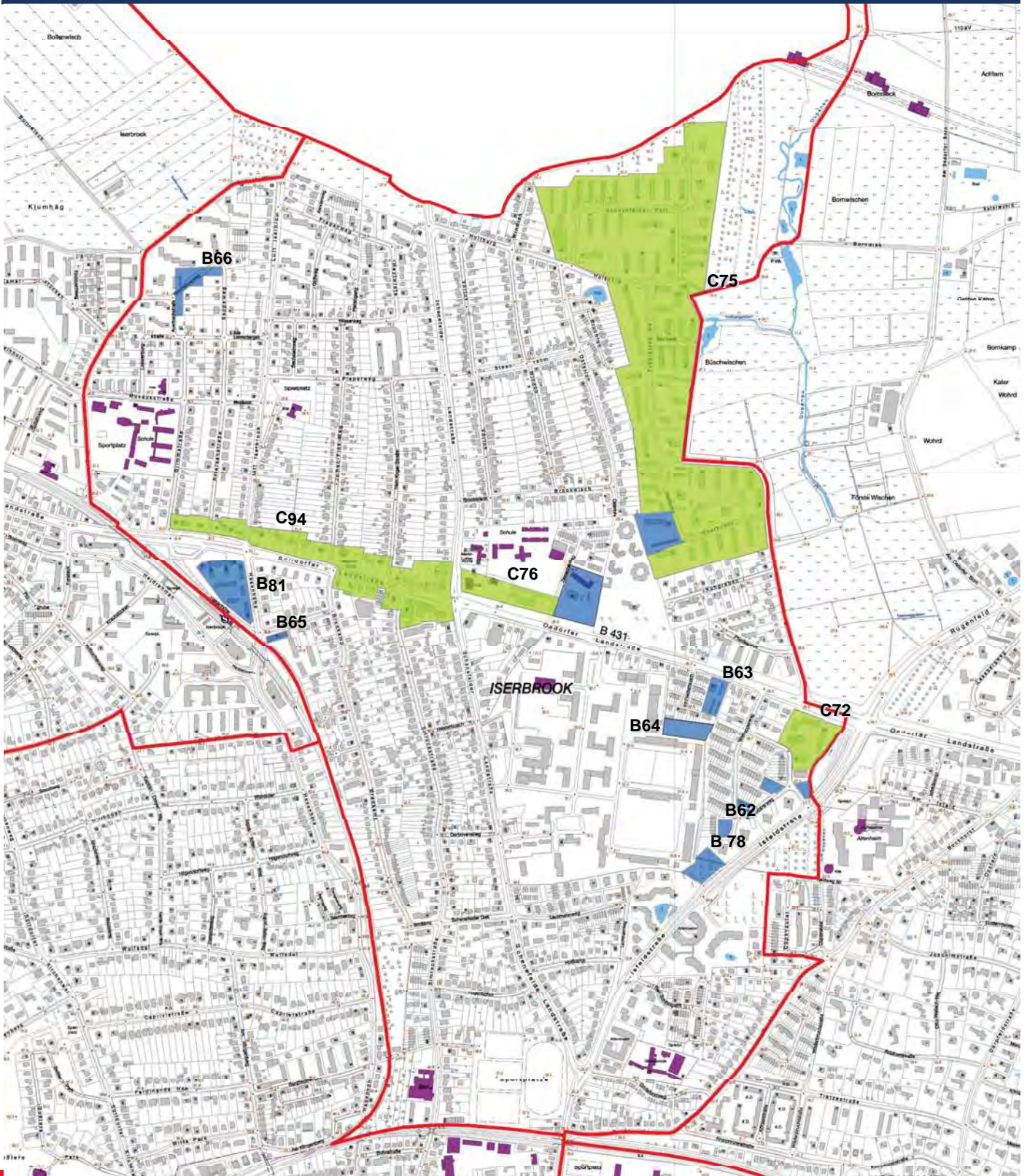
## Übersicht über die Potenzialflächen

### Kategorie B - Erkannte Potenziale

B 62	Wientapperweg 7, 9, 16, 26 .....	S. 37
B 63	Osdorfer Landstraße 335 .....	S. 38
B 64	Im Fliederbusch .....	S. 39
B 65	Espenreihe 15 .....	S. 40
B 66	Reinheimerweg .....	S. 41
B 78	Wientapperweg 18 - 24 .....	S. 42
B 81	Hasenhöhe 145 - 161 .....	S. 43

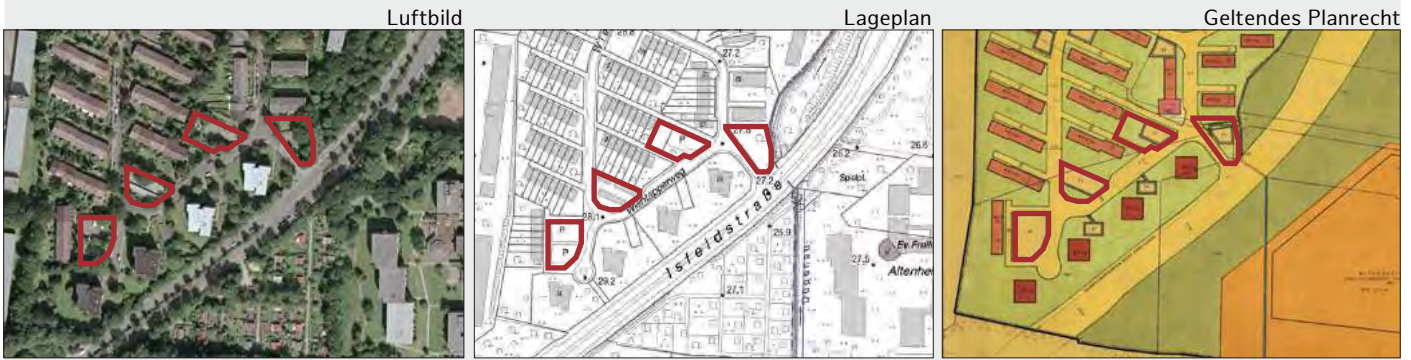
### Kategorie C - Prüfpotenziale

C 72	Osdorfer Landstraße 301 - 311 .....	S. 44
C 75	Schenefelder Holdt .....	S. 45
C 76	Osdorfer Landstraße 380 - 400 .....	S. 46
C 94	Sülldorfer Landstraße 1 - 17, 2 - 60 .....	S. 47





<b>B 62</b>	<b>Iserbrook</b>	<b>Wientapperweg 7, 9, 16, 26</b>
-------------	------------------	-----------------------------------



Fläche:	~ 4.310 m <sup>2</sup>
Flurstücksnummer:	3392, 3387, 3393, 3388, 2940
Eigentümer:	Privat, FHH
Erhebung:	Wohnungsbauprogramm Altona 2015 (Entwurf)
Realisierungszeitraum:	kurz <input type="checkbox"/> mittel <input checked="" type="checkbox"/> lang <input type="checkbox"/>

### Planrecht

FNP Darstellung:	Wohnbaufläche
Geltendes Planrecht:	Osdorf 6 - Iserbrook 10 (1964)
Festgesetzte Nutzung:	Stellplätze
B-Plan in Aufstellung:	-
Verfahrensstand:	-
Künftige Ausweisung:	-

### Rahmenbedingungen

ÖPNV:	~ 250 m (Am Botterbarg)
Nahversorgung:	~ 700 m (Osdorfer Landstraße)
Soziale Infrastruktur:	~ 850 m Kita, ~ 750 m Grundschule
Heutige Nutzung:	Stellplätze
Umgebung:	Wohnnutzung, Kleingärten, Kaserne
Restriktionen:	Verkehrslärm

### Städtebauliches Konzept / Nutzungsvorschlag

Nutzungsvorschlag:	Wohnen
Wohneinheiten:	~ 20 WE (Reihenhäuser)
BGF:	-
Handlungsschritte:	-
Besonderheiten/ Bewertung:	Gesamtkonzept, Stadtvillen, Reihenhäuser

### Eignung

Familiengerechtes Wohnen	<input checked="" type="checkbox"/>	Geförderter Wohnungsbau	<input checked="" type="checkbox"/>
Baugemeinschaften	<input checked="" type="checkbox"/>	SAGA; f&w	<input checked="" type="checkbox"/>
Barrierefreies Wohnen	<input checked="" type="checkbox"/>		



<b>B 63</b>	<b>Iserbrook</b>	<b>Osdorfer Landstraße 335</b>
-------------	------------------	--------------------------------



Fläche:	~ 3.100 m <sup>2</sup>
Flurstücksnummer:	1776
Eigentümer:	Privat
Erhebung:	Wohnungsbauprogramm Altona 2015 (Entwurf)
Realisierungszeitraum:	kurz <input type="checkbox"/> mittel <input checked="" type="checkbox"/> lang <input type="checkbox"/>

### Planrecht

FNP Darstellung:	Wohnbaufläche
Geltendes Planrecht:	Baustufenplan (1955)
Festgesetzte Nutzung:	Wohngebiet (Ilo)
B-Plan in Aufstellung:	-
Verfahrensstand:	-
Künftige Ausweisung:	-

### Rahmenbedingungen

ÖPNV:	~ 200 m (Am Botterbarg)
Nahversorgung:	~ 550 m (Osdorfer Landstraße)
Soziale Infrastruktur:	~ 650 m Kita, ~ 500 m Grundschule
Heutige Nutzung:	Stellplatz
Umgebung:	Wohnnutzung
Restriktionen:	Straßenlärm

### Städtebauliches Konzept / Nutzungsvorschlag

Nutzungsvorschlag:	Wohnen
Wohneinheiten:	~ 20 WE (Reihenhäuser/ Geschosswohnungsbau)
BGF:	-
Handlungsschritte:	-
Besonderheiten/ Bewertung:	Geschosswohnungsbau als Lärmschutzbebauung, Stadtvillen, Reihenhäuser, Magistralenverdichtung

### Eignung

Familiengerechtes Wohnen	<input checked="" type="checkbox"/>	Geförderter Wohnungsbau	<input checked="" type="checkbox"/>
Baugemeinschaften	<input checked="" type="checkbox"/>	SAGA; f&w	<input checked="" type="checkbox"/>
Barrierefreies Wohnen	<input checked="" type="checkbox"/>		

<b>B 64</b>	<b>Iserbrook</b>	<b>Im Fliederbusch</b>
-------------	------------------	------------------------



Fläche:	~ 4.540 m <sup>2</sup>
Flurstücksnummer:	1783
Eigentümer:	Privat
Erhebung:	Wohnungsbauprogramm Altona 2015 (Entwurf)
Realisierungszeitraum:	kurz <input type="checkbox"/> mittel <input checked="" type="checkbox"/> lang <input type="checkbox"/>

Planrecht	
FNP Darstellung:	Flächen für den Gemeinbedarf, Einrichtung f. d. Landesverteidigung
Geltendes Planrecht:	Baustufenplan (1955)
Festgesetzte Nutzung:	Besiedeltes Gebiet
B-Plan in Aufstellung:	-
Verfahrensstand:	-
Künftige Ausweisung:	-

Rahmenbedingungen	
ÖPNV:	~ 300 m (Am Botterberg)
Nahversorgung:	~ 500 m (Osdorfer Landstraße)
Soziale Infrastruktur:	~ 600 m Kita, ~ 500 m Grundschule
Heutige Nutzung:	Grünfläche
Umgebung:	Wohnnutzung, Kaserne
Restriktionen:	Denkmalschutz, Altlastenverdacht, Erschließung fehlt, Grundwasserempfindlichkeit

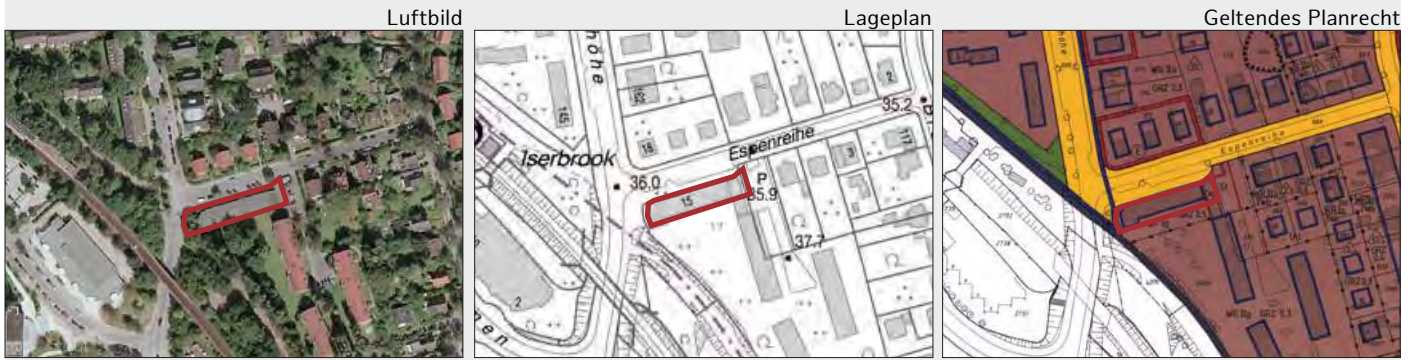
Städtebauliches Konzept / Nutzungsvorschlag
---

Nutzungsvorschlag:	Wohnen
Wohneinheiten:	~ 20 WE (Reihenhäuser)
BGF:	-
Handlungsschritte:	FNP, Lapro- und Planänderung notwendig, Realisierung gemeinsam mit B 63
Besonderheiten/ Bewertung:	Stadtvillen, Reihenhäuser

Eignung
---------

Familiengerechtes Wohnen	<input checked="" type="checkbox"/>	Geförderter Wohnungsbau	<input checked="" type="checkbox"/>
Baugemeinschaften	<input checked="" type="checkbox"/>	SAGA; f&w	<input checked="" type="checkbox"/>
Barrierefreies Wohnen	<input type="checkbox"/>		

<b>B 65</b>	<b>Iserbrook</b>	<b>Espenreihe 15</b>
-------------	------------------	----------------------



Fläche:	~ 680 m <sup>2</sup>
Flurstücksnummer:	2406
Eigentümer:	Privat
Erhebung:	Wohnungsbauprogramm Altona 2015 (Entwurf)
Realisierungszeitraum:	kurz <input type="checkbox"/> mittel <input checked="" type="checkbox"/> lang <input type="checkbox"/>

Planrecht	
FNP Darstellung:	Wohnbaufläche
Geltendes Planrecht:	Iserbrook 22 (1996)
Festgesetzte Nutzung:	WA (lg)
B-Plan in Aufstellung:	-
Verfahrensstand:	-
Künftige Ausweisung:	W2g

Rahmenbedingungen	
ÖPNV:	~ 100 m (S Iserbrook)
Nahversorgung:	~ 250 m (Heidrehmen)
Soziale Infrastruktur:	~ 450 m Kita, ~ 650 m Grundschule
Heutige Nutzung:	Gewerbe
Umgebung:	Wohnnutzung, S Bahnhof Iserbrook
Restriktionen:	Schienen- und Verkehrslärm

### Städtebauliches Konzept / Nutzungsvorschlag

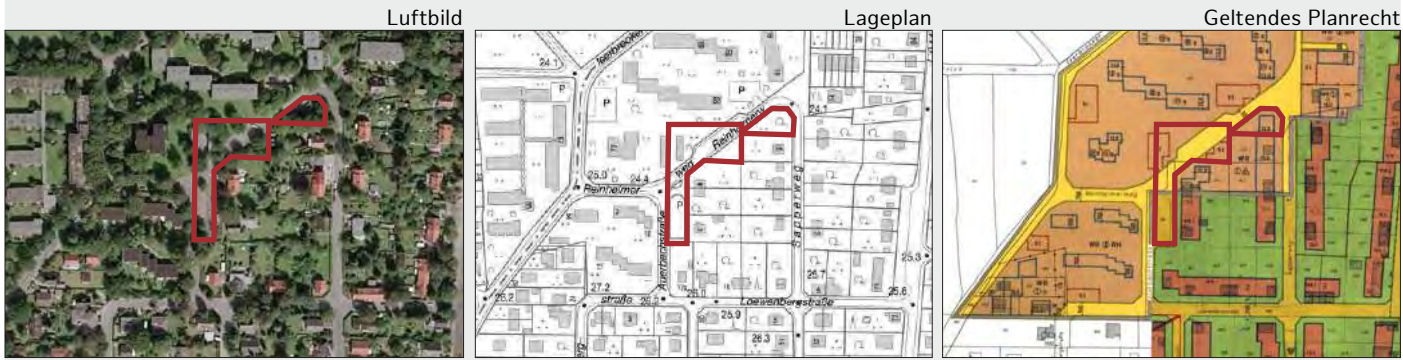
Nutzungsvorschlag:	Wohnen
Wohneinheiten:	~ 20 WE (Reihenhäuser)
BGF:	~ 2.000 m <sup>2</sup>
Handlungsschritte:	-
Besonderheiten/ Bewertung:	Berücksichtigung des vorhandenen Gewerbes, Integration in Neubau ist anzustreben, Geschosswohnungsbau, Stadtvillen

### Eignung

Familiengerechtes Wohnen	<input type="checkbox"/>	Geförderter Wohnungsbau	<input checked="" type="checkbox"/>
Baugemeinschaften	<input checked="" type="checkbox"/>	SAGA; f&w	<input checked="" type="checkbox"/>
Barrierefreies Wohnen	<input checked="" type="checkbox"/>		



**B 66** | **Iserbrook** | **Reinheimerweg, Sapperweg, Auerbachstraße**



Fläche:	~ 4.600 m <sup>2</sup>
Flurstücksnummer:	1900, 1901, 1902, 154
Eigentümer:	Wohnungsbaugenossenschaft, FHH
Erhebung:	Wohnungsbauprogramm Altona 2015 (Entwurf)
Realisierungszeitraum:	kurz <input type="checkbox"/> mittel <input checked="" type="checkbox"/> lang <input type="checkbox"/>

**Planrecht**

FNP Darstellung:	Wohnbaufläche
Geltendes Planrecht:	Iserbrook 13 (1968), Iserbrook 5 (1965)
Festgesetzte Nutzung:	Straßenverkehrsflächen, Stellplätze
B-Plan in Aufstellung:	-
Verfahrensstand:	-
Künftige Ausweisung:	-

**Rahmenbedingungen**

ÖPNV:	~ 50 m (Reinheimer Weg)
Nahversorgung:	~ 700 m (Heidrehmen)
Soziale Infrastruktur:	~ 200 m Kita, ~ 1.000 m Grundschule
Heutige Nutzung:	Stellplätze, Grünfläche
Umgebung:	Wohnnutzung, Feldmark
Restriktionen:	

**Städtebauliches Konzept / Nutzungsvorschlag**

Nutzungsvorschlag:	Wohnen
Wohneinheiten:	~ 40 WE (6 Reihenhäuser, 4 Doppelhäuser, 30 Geschosswohnungen)
BGF:	-
Handlungsschritte:	-
Besonderheiten/ Bewertung:	Gesamtkonzept, Geschosswohnungsbau, Reihenhäuser

**Eignung**

Familiengerechtes Wohnen	<input checked="" type="checkbox"/>	Geförderter Wohnungsbau	<input checked="" type="checkbox"/>
Baugemeinschaften	<input checked="" type="checkbox"/>	SAGA; f&w	<input checked="" type="checkbox"/>
Barrierefreies Wohnen	<input type="checkbox"/>		

<b>B 78</b>	<b>Iserbrook</b>	<b>Wientapperweg 18 - 24</b>
-------------	------------------	------------------------------



Fläche:	~ 3.300 m <sup>2</sup>
Flurstücksnummer:	4830, 3046, 3047 (Teilflächen)
Eigentümer:	Privat (AG, Einzeleigentümer)
Erhebung:	Wohnungsbauprogramm Altona 2015 (Entwurf)
Realisierungszeitraum:	kurz <input type="checkbox"/> mittel <input type="checkbox"/> lang <input checked="" type="checkbox"/>

### Planrecht

FNP Darstellung:	Wohnbaufläche
Geltendes Planrecht:	Osdorf 6 - Iserbrook 10 (1964), Iserbrook 18 (1986)
Festgesetzte Nutzung:	WR (Vg), Grünfläche (Spielplatz)
B-Plan in Aufstellung:	-
Verfahrensstand:	-
Künftige Ausweisung:	-

### Rahmenbedingungen

ÖPNV:	~ 350 m (Am Botterbarg)
Nahversorgung:	~ 700 m (Osdorfer Landstraße)
Soziale Infrastruktur:	~ 800 m Kita, ~ 550 m Grundschule
Heutige Nutzung:	Wohnen, Grünfläche
Umgebung:	Wohnnutzung, Kaserne, Kleingärten
Restriktionen:	Straßenlärm, Baumbestand; ggf. Fledermausvorkommen

### Städtebauliches Konzept / Nutzungsvorschlag

Nutzungsvorschlag:	Wohnen
Wohneinheiten:	~ 10-20WE
BGF:	-
Handlungsschritte:	Nachverdichtung
Besonderheiten/ Bewertung:	Gesamtkonzept, Geschosswohnungsbau als Lärm-schutzbebauung

### Eignung

Familiengerechtes Wohnen	<input type="checkbox"/>	Geförderter Wohnungsbau	<input checked="" type="checkbox"/>
Baugemeinschaften	<input type="checkbox"/>	SAGA; f&w	<input type="checkbox"/>
Barrierefreies Wohnen	<input checked="" type="checkbox"/>		

<b>B 81</b>	<b>Iserbrook</b>	<b>Hasenhöhe 145 - 161</b>
-------------	------------------	----------------------------



Fläche:	~ 9.700 m <sup>2</sup>
Flurstücksnummer:	396
Eigentümer:	Genossenschaft
Erhebung:	Wohnungsbauprogramm Altona 2018
Realisierungszeitraum:	kurz <input type="checkbox"/> mittel <input checked="" type="checkbox"/> lang <input type="checkbox"/>

Planrecht	
FNP Darstellung:	Wohnbaufläche
Geltendes Planrecht:	Iserbrook 22 (1996)
Festgesetzte Nutzung:	WRg, WA Io
B-Plan in Aufstellung:	-
Verfahrensstand:	-
Künftige Ausweisung:	-

Rahmenbedingungen	
ÖPNV:	S-Bahn Iserbrook
Nahversorgung:	NVZ Iserbrook
Soziale Infrastruktur:	Kita / Schule in näherer Umgebung
Heutige Nutzung:	Wohn- und Gewerbenutzung, Einzelhandel
Umgebung:	Wohnnutzung
Restriktionen:	Verkehrslärm, Bahnlärm

Städtebauliches Konzept / Nutzungsvorschlag	
---	--

Nutzungsvorschlag:	Wohnen, Gewerbe / soziale Infrastruktur
Wohneinheiten:	~ 130 WE
BGF:	-
Handlungsschritte:	Änderung Planrecht oder Befreiung
Besonderheiten/ Bewertung:	Magistralenverdichtung / Geschosswohnungsbau als Lärmschutzbebauung

Eignung			
---------	--	--	--

Familiengerechtes Wohnen	<input checked="" type="checkbox"/>	Geförderter Wohnungsbau	<input checked="" type="checkbox"/>
Baugemeinschaften	<input checked="" type="checkbox"/>	SAGA; f&w	<input checked="" type="checkbox"/>
Barrierefreies Wohnen	<input checked="" type="checkbox"/>		





Fläche:	~ 12.000 m <sup>2</sup>
Flurstücksnummer:	4450, 3148, 2940
Eigentümer:	Privat (viele Einzeleigentümer für das Flurstück 2940)
Erhebung:	Wohnungsbauprogramm Altona 2015 (Entwurf)
Realisierungszeitraum:	kurz <input type="checkbox"/> mittel <input type="checkbox"/> lang <input checked="" type="checkbox"/>

### Planrecht

FNP Darstellung:	Wohnbaufläche
Geltendes Planrecht:	Osdorf 6 - Iserbrook 10 (1964)
Festgesetzte Nutzung:	WR (IIIg), öffentliche Verkehrsfläche
B-Plan in Aufstellung:	-
Verfahrensstand:	-
Künftige Ausweisung:	-

### Rahmenbedingungen

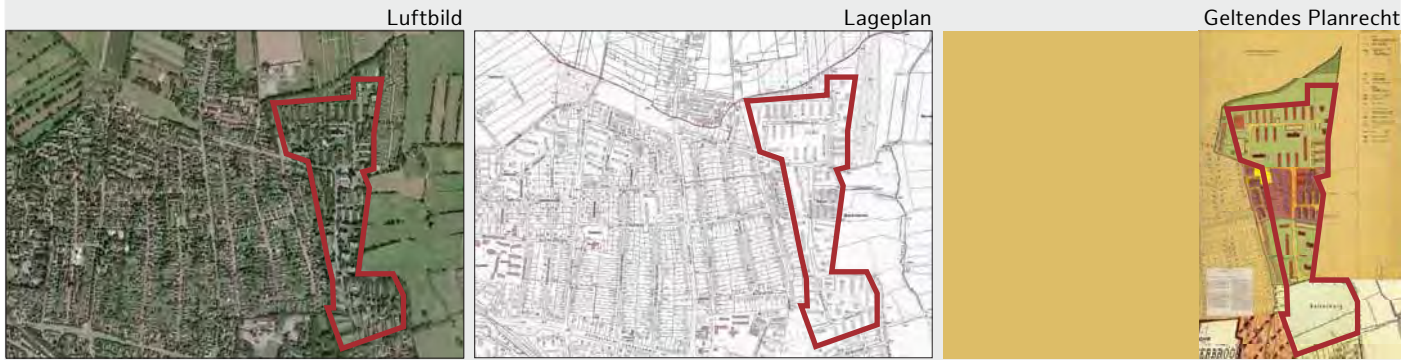
ÖPNV:	~ 50 m (Am Botterberg)
Nahversorgung:	~ 750 m (Osdorfer Landstraße)
Soziale Infrastruktur:	~ 850 m Kita, ~ 700 m Grundschule
Heutige Nutzung:	Wohnnutzung, Garagenhof, Tiefgarage
Umgebung:	Wohnnutzung, Grünflächen
Restriktionen:	Erbbaurecht, Straßenlärm

### Städtebauliches Konzept / Nutzungsvorschlag

Nutzungsvorschlag:	Wohnen
Wohneinheiten:	~ 20 WE
BGF:	-
Handlungsschritte:	-
Besonderheiten/ Bewertung:	Gesamtkonzept, Nachverdichtung, Hinweis: Planrecht wurde bereits einmal befreit, Geschosswohnungsbau als Lärmschutzbebauung, Magistralenverdichtung

### Eignung

Familiengerechtes Wohnen	<input checked="" type="checkbox"/>	Geförderter Wohnungsbau	<input checked="" type="checkbox"/>
Baugemeinschaften	<input type="checkbox"/>	SAGA; f&w	<input type="checkbox"/>
Barrierefreies Wohnen	<input type="checkbox"/>		



Fläche:	~ 225.500 m <sup>2</sup>
Flurstücksnummer:	4769, 4772, 3479, 4775, 5625, 942, 3918, 5428, 3096, 973, 974
Eigentümer:	SAGA GWG, Wohnungsbaugenossenschaft, Privat
Erhebung:	Wohnungsbauprogramm Altona 2015 (Entwurf)
Realisierungszeitraum:	kurz <input type="checkbox"/> mittel <input type="checkbox"/> lang <input checked="" type="checkbox"/>

Planrecht	
FNP Darstellung:	Wohnbaufläche
Geltendes Planrecht:	BS (1955), Iserbrook 3 -Osdorf 15 (1964), Iserbrook 14 (1969)
Festgesetzte Nutzung:	WR (I-IV), WA (XIV)
B-Plan in Aufstellung:	-
Verfahrensstand:	-
Künftige Ausweisung:	-

Rahmenbedingungen	
ÖPNV:	~ 100 m (Schenefelder Holt)
Nahversorgung:	~ 500 m (Osdorfer Landstraße)
Soziale Infrastruktur:	~ 450 m Kita, ~ 350 m Grundschule
Heutige Nutzung:	Wohnen, soziale Nutzungen
Umgebung:	Wohn- und Gewerbenutzung
Restriktionen:	Erbbaurecht (SAGA GWG), Rand zur Landschaftsachse, Grüne Wegeverbindung

Städtebauliches Konzept / Nutzungsvorschlag
---

Nutzungsvorschlag:	Wohnen
Wohneinheiten:	~ 120-150 WE
BGF:	-
Handlungsschritte:	-
Besonderheiten/ Bewertung:	Gesamtkonzept, Neuordnung, vereinzelte Nachverdichtung

Eignung
---------

Familiengerechtes Wohnen	<input checked="" type="checkbox"/>	Geförderter Wohnungsbau	<input checked="" type="checkbox"/>
Baugemeinschaften	<input type="checkbox"/>	SAGA; f&w	<input checked="" type="checkbox"/>
Barrierefreies Wohnen	<input checked="" type="checkbox"/>		

<b>C 76</b>	<b>Iserbrook</b>	<b>Osdorfer Landstraße 394 - 400</b>
-------------	------------------	--------------------------------------



Fläche:	~ 13.400 m <sup>2</sup>
Flurstücksnummer:	4162, 5832, 5831, 4549, 4546
Eigentümer:	FHH, Privat
Erhebung:	Wohnungsbauprogramm Altona 2015 (Entwurf)
Realisierungszeitraum:	kurz <input type="checkbox"/> mittel <input type="checkbox"/> lang <input checked="" type="checkbox"/>

Planrecht	
FNP Darstellung:	Wohnbaufläche
Geltendes Planrecht:	Iserbrook 7 (1968), Baustufenplan (1955)
Festgesetzte Nutzung:	Baugrundstücke für den Gemeinbedarf, W2o
B-Plan in Aufstellung:	-
Verfahrensstand:	-
Künftige Ausweisung:	-

Rahmenbedingungen	
ÖPNV:	~ 50 m (Sülldorfer Landstraße)
Nahversorgung:	~ 100 m (Osdorfer Landstraße)
Soziale Infrastruktur:	~ 50 m Kita, ~ 100 m Grundschule
Heutige Nutzung:	Zirkus, Jugendzentrum, Fernmeldetechnik
Umgebung:	Wohn- und Gewerbenutzung, Schule
Restriktionen:	Straßenlärm, Grünqualität sichern (parkartig)

Städtebauliches Konzept / Nutzungsvorschlag
---

Nutzungsvorschlag:	Wohnen, Jugendwohnen, Schulerweiterung
Wohneinheiten:	~ 50 WE
BGF:	-
Handlungsschritte:	-
Besonderheiten/ Bewertung:	Baudenkmal: Haus-Nr. 380; Geschosswohnungsbau als Lärmschutzbebauung, Wohnen/Jugendwohnen, Magistralenverdichtung

Eignung			
---------	--	--	--

Familiengerechtes Wohnen	<input type="checkbox"/>	Geförderter Wohnungsbau	<input checked="" type="checkbox"/>
Baugemeinschaften	<input type="checkbox"/>	SAGA; f&w	<input checked="" type="checkbox"/>
Barrierefreies Wohnen	<input checked="" type="checkbox"/>		



<b>C 94</b>	<b>Iserbrook</b>	<b>Sülldorfer Landstraße 1 - 17, 2 - 60</b>
-------------	------------------	---



Fläche:	~ 36.500 m <sup>2</sup>
Flurstücksnummer:	Diverse
Eigentümer:	Viele private Eigentümer
Erhebung:	Wohnungsbauprogramm Altona 2018
Realisierungszeitraum:	kurz <input type="checkbox"/> mittel <input type="checkbox"/> lang <input checked="" type="checkbox"/>

Planrecht	
FNP Darstellung:	Wohnungsbau
Geltendes Planrecht:	BS Iserbrook-Sülldorf (1955), Iserbrook 16 - Sülldorf 15 (1994), Iserbrook 22 (1996)
Festgesetzte Nutzung:	W2o, WA II, MI II-III
B-Plan in Aufstellung:	-
Verfahrensstand:	-
Künftige Ausweisung:	-

Rahmenbedingungen	
ÖPNV:	S-Bahn Iserbrook
Nahversorgung:	NVZ Iserbrook
Soziale Infrastruktur:	Kita / Schule in näherer Umgebung
Heutige Nutzung:	Wohn- und Gewerbenutzung, Einzelhandel
Umgebung:	Wohnnutzung
Restriktionen:	Verkehrslärm, Bahnlärm, viele Eigentümer

Städtebauliches Konzept / Nutzungsvorschlag	
---	--

Nutzungsvorschlag:	Wohnen, Gewerbe
Wohneinheiten:	~ 450 WE
BGF:	-
Handlungsschritte:	Änderung Planrecht oder Befreiung
Besonderheiten/ Bewertung:	Magistralenentwicklung / Geschosswohnungsbau als Lärmschutzbebauung; Stärkung Nahversorgungszentrum

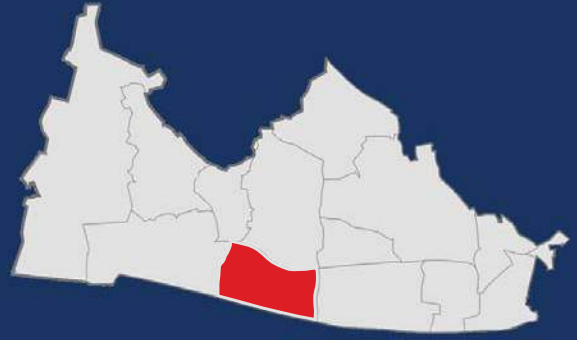
Eignung			
---------	--	--	--

Familiengerechtes Wohnen	<input checked="" type="checkbox"/>	Geförderter Wohnungsbau	<input checked="" type="checkbox"/>
Baugemeinschaften	<input checked="" type="checkbox"/>	SAGA; f&w	<input checked="" type="checkbox"/>
Barrierefreies Wohnen	<input checked="" type="checkbox"/>		



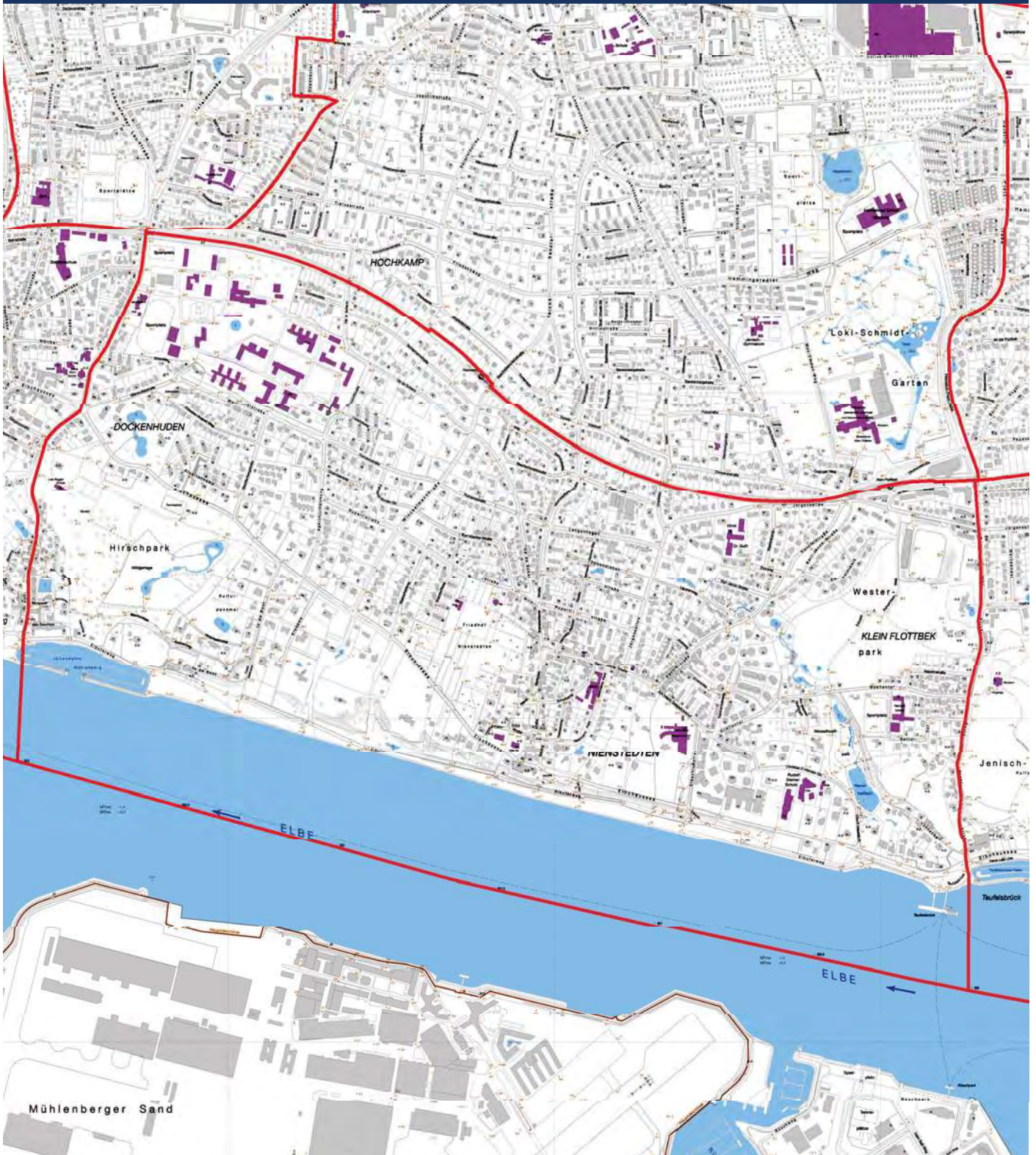
Stadtteil

# Nienstedten



Übersicht über die Potenzialflächen









Stadtteil

# Osdorf



## Übersicht über die Potenzialflächen

### Kategorie A - Gesicherte Potenziale

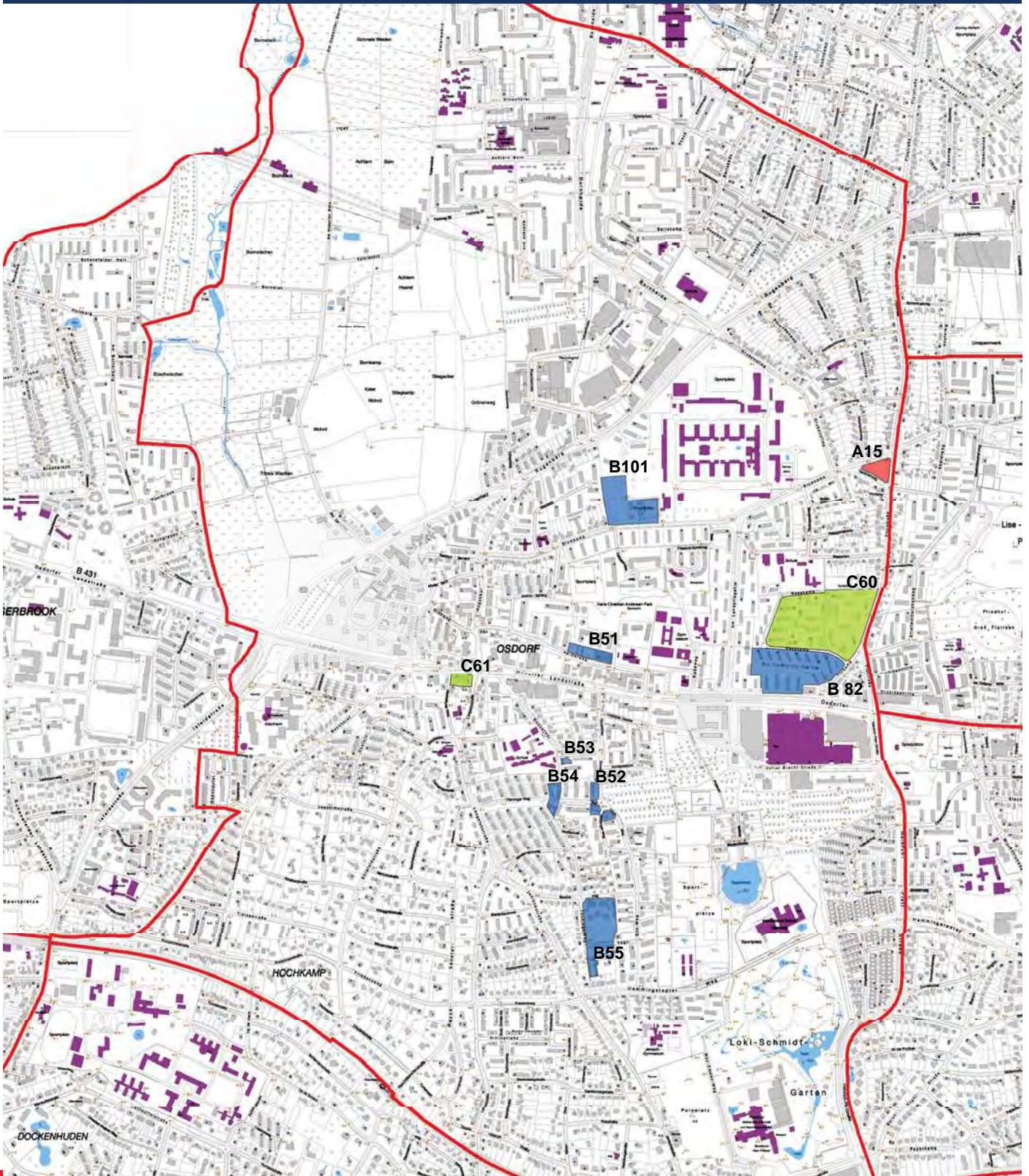
A 15	Blomkamp, Geranienweg .....	S. 52
------	-----------------------------	-------

### Kategorie B - Erkannte Potenziale

B 51	Harderweg 16 .....	S. 53
B 52	Vogt-Groth-Weg 6 - 8 .....	S. 54
B 53	Goosacker 27 .....	S. 55
B 54	Tönninger Weg (neben 89) .....	S. 56
B 55	Tönninger Weg (neben 141) .....	S. 57
B 82	Osdorfer Landstraße 122 - 144 .....	S. 58
B 101	Blomkamp/ Grubenstieg (Baudissin-Kaserne) .....	S. 59

### Kategorie C - Prüfpotenziale

C 60	Flurstraße 238 - 242 .....	S. 60
C 61	Osdorfer Landstraße 223 - 225 .....	S. 61





<b>A 15</b>	<b>Osdorf</b>	<b>Blomkamp, Geranienweg</b>
-------------	---------------	------------------------------



Fläche:	~ 3.795 m <sup>2</sup>	
Flurstücksnummer:	6467, 6469, 6470	
Eigentümer:	Privat	
Erhebung:	Potenziale der Innenentwicklung	
Realisierungszeitraum:	kurz <input checked="" type="checkbox"/> mittel <input type="checkbox"/> lang <input type="checkbox"/>	

Planrecht	
FNP Darstellung:	Wohnbaufläche
Geltendes Planrecht:	Osdorf 48 (2020)
Festgesetzte Nutzung:	WR II
B-Plan in Aufstellung:	-
Verfahrensstand:	festgestellt (01.08.2020)
Künftige Ausweisung:	WR

Rahmenbedingungen	
ÖPNV:	~ 100 m (Geranienweg)
Nahversorgung:	~ 1.000 m (Elbe-Einkaufszentrum)
Soziale Infrastruktur:	~ 100 m Kita / Gymnasium
Heutige Nutzung:	Grünfläche
Umgebung:	Wohnnutzung
Restriktionen:	

### Städtebauliches Konzept / Nutzungsvorschlag

Nutzungsvorschlag:	Wohnen
Wohneinheiten:	~ 10 WE
BGF:	-
Handlungsschritte:	Bauantrag, Neubau
Besonderheiten/ Bewertung:	-

### Eignung

Familiengerechtes Wohnen	<input checked="" type="checkbox"/>	Geförderter Wohnungsbau	<input type="checkbox"/>
Baugemeinschaften	<input type="checkbox"/>	SAGA; f&w	<input type="checkbox"/>
Barrierefreies Wohnen	<input checked="" type="checkbox"/>		



<b>B 51</b>	<b>Osdorf</b>	<b>Harderweg 16</b>
-------------	---------------	---------------------



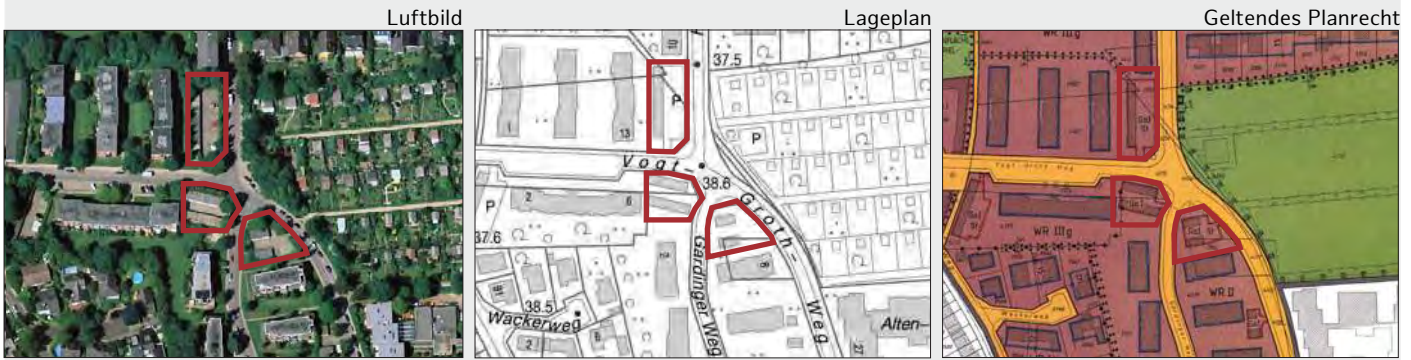
Fläche:	~ 4.180 m <sup>2</sup>
Flurstücksnummer:	3160, 1612, 5810, 5855
Eigentümer:	Privat (viele Einzeleigentümer)
Erhebung:	Wohnungsbauprogramm Altona 2015 (Entwurf)
Realisierungszeitraum:	kurz <input type="checkbox"/> mittel <input checked="" type="checkbox"/> lang <input type="checkbox"/>

Planrecht		Rahmenbedingungen	
FNP Darstellung:	Wohnbaufläche	ÖPNV:	~ 300 m (Knabeweg)
Geltendes Planrecht:	Osdorf 33 (1972)	Nahversorgung:	~ 350 m (Rugenbarg)
Festgesetzte Nutzung:	MK (III), WR (Ga, St)	Soziale Infrastruktur:	~ 300 m Kita / Grundschule
B-Plan in Aufstellung:	-	Heutige Nutzung:	Gewerbe, Garagen, Parkhaus, Tiefgaragenzufahrt
Verfahrensstand:	-	Umgebung:	Wohn- und Gewerbenutzung, Kita, Gemeinbedarf (Feuerwache), Gymnasium
Künftige Ausweisung:	-	Restriktionen:	Erhaltungs- und Anpflanzgebot, Gewerbe berücksichtigen, Gewerbe- und Verkehrslärm, Altlastenverdacht

Städtebauliches Konzept / Nutzungsvorschlag	
Nutzungsvorschlag:	Wohnen, Gewerbe
Wohneinheiten:	~ 60 WE
BGF:	-
Handlungsschritte:	-
Besonderheiten/ Bewertung:	Geschosswohnungsbau, Stadtvillen

Eignung			
Familiengerechtes Wohnen	<input checked="" type="checkbox"/>	Geförderter Wohnungsbau	<input checked="" type="checkbox"/>
Baugemeinschaften	<input checked="" type="checkbox"/>	SAGA; f&w	<input type="checkbox"/>
Barrierefreies Wohnen	<input checked="" type="checkbox"/>		

<b>B 52</b>	<b>Osdorf</b>	<b>Vogt-Groth-Weg 6 - 8</b>
-------------	---------------	-----------------------------



Fläche:	~ 3.030 m <sup>2</sup>
Flurstücksnummer:	2101, 2102, 4197, 4934, 4199, 4201
Eigentümer:	Privat (viele Einzeleigentümer)
Erhebung:	Wohnungsbauprogramm Altona 2015 (Entwurf)
Realisierungszeitraum:	kurz <input type="checkbox"/> mittel <input checked="" type="checkbox"/> lang <input type="checkbox"/>

Planrecht	
-----------	--

FNP Darstellung:	Wohnbaufläche
Geltendes Planrecht:	Osdorf 39 (1990)
Festgesetzte Nutzung:	WR (Ga I, St)
B-Plan in Aufstellung:	-
Verfahrensstand:	-
Künftige Ausweisung:	-

Rahmenbedingungen	
-------------------	--

ÖPNV:	~ 400 m (Knabeweg)
Nahversorgung:	~ 650 m (Rugenbarg)
Soziale Infrastruktur:	~ 450 m Kita, ~ 300 m Grundschule
Heutige Nutzung:	Garagen, Stellplätze
Umgebung:	Wohnnutzung, Kleingärten, Sportanlagen, Einkaufszentrum
Restriktionen:	-

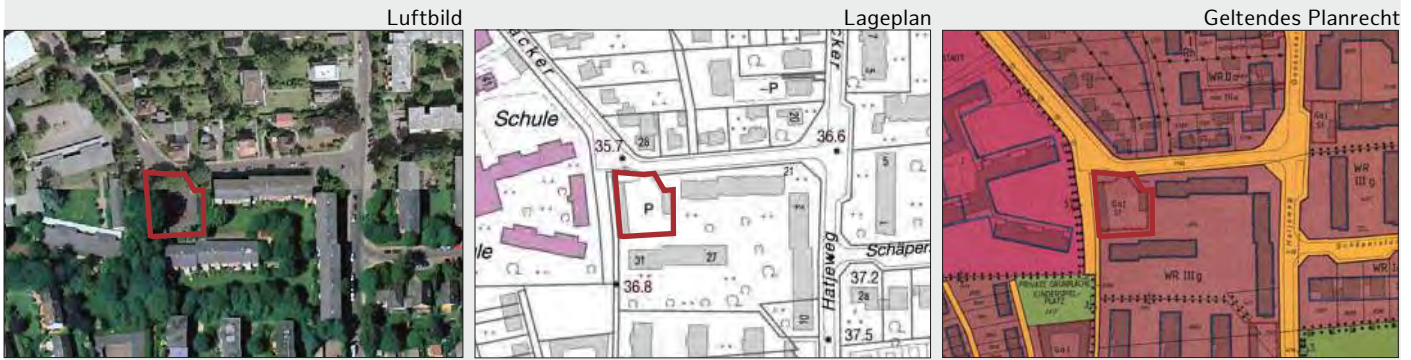
Städtebauliches Konzept / Nutzungsvorschlag	
---	--

Nutzungsvorschlag:	Wohnen
Wohneinheiten:	~ 20 WE
BGF:	-
Handlungsschritte:	-
Besonderheiten/ Bewertung:	Geschosswohnungsbau, Stadtvillen, Reihenhäuser

Eignung			
---------	--	--	--

Familiengerechtes Wohnen	<input checked="" type="checkbox"/>	Geförderter Wohnungsbau	<input checked="" type="checkbox"/>
Baugemeinschaften	<input checked="" type="checkbox"/>	SAGA; f&w	<input type="checkbox"/>
Barrierefreies Wohnen	<input type="checkbox"/>		

<b>B 53</b>	<b>Osdorf</b>	<b>Goosacker 27</b>
-------------	---------------	---------------------



Fläche:	~ 960 m <sup>2</sup>
Flurstücksnummer:	4904
Eigentümer:	Privat (viele Einzeleigentümer)
Erhebung:	Wohnungsbauprogramm Altona 2015 (Entwurf)
Realisierungszeitraum:	kurz <input type="checkbox"/> mittel <input checked="" type="checkbox"/> lang <input type="checkbox"/>

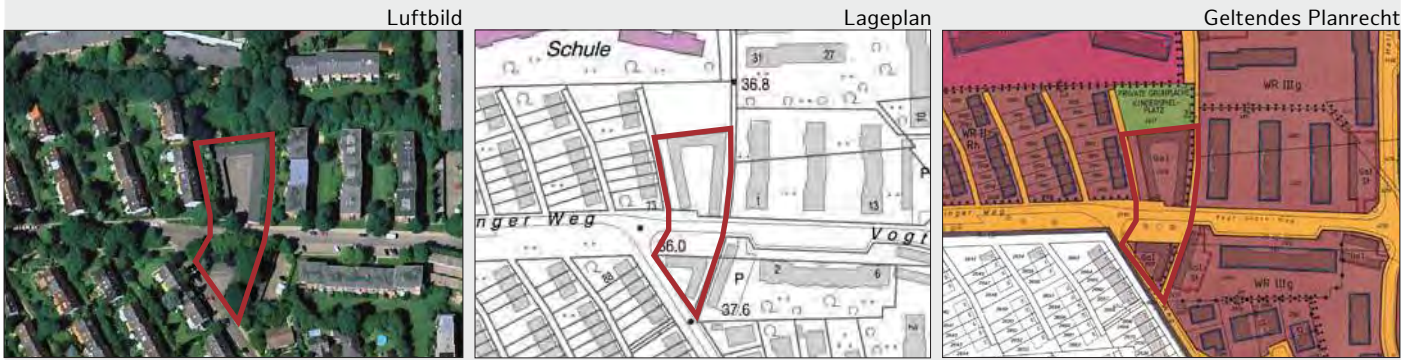
Planrecht		Rahmenbedingungen	
FNP Darstellung:	Wohnbaufläche	ÖPNV:	~ 400 m (Knabeweg)
Geltendes Planrecht:	Osdorf 39 (1990)	Nahversorgung:	~ 450 m (Elbe-Einkaufszentrum)
Festgesetzte Nutzung:	WR (Ga, St)	Soziale Infrastruktur:	~ 450 m Kita, ~ 100 m Schule
B-Plan in Aufstellung:	-	Heutige Nutzung:	Garagen, Stellplätze
Verfahrensstand:	-	Umgebung:	Wohnnutzung, Gemeindefarb (Schule)
Künftige Ausweisung:	-	Restriktionen:	-

Städtebauliches Konzept / Nutzungsvorschlag	
Nutzungsvorschlag:	Wohnen
Wohneinheiten:	~ 10 WE
BGF:	-
Handlungsschritte:	-
Besonderheiten/ Bewertung:	Geschosswohnungsbau, Stadtvillen, Reihenhäuser

Eignung			
Familiengerechtes Wohnen	<input checked="" type="checkbox"/>	Geförderter Wohnungsbau	<input checked="" type="checkbox"/>
Baugemeinschaften	<input type="checkbox"/>	SAGA; f&w	<input type="checkbox"/>
Barrierefreies Wohnen	<input checked="" type="checkbox"/>		



<b>B 54</b>	<b>Osdorf</b>	<b>Tönninger Weg (neben 89)</b>
-------------	---------------	---------------------------------



Fläche:	~ 2.900 m <sup>2</sup>
Flurstücksnummer:	2618, 2619
Eigentümer:	Privat (viele Einzeleigentümer)
Erhebung:	Wohnungsbauprogramm Altona 2015 (Entwurf)
Realisierungszeitraum:	kurz <input type="checkbox"/> mittel <input checked="" type="checkbox"/> lang <input type="checkbox"/>

Planrecht	
FNP Darstellung:	Wohnbaufläche
Geltendes Planrecht:	Osdorf 39 (1990)
Festgesetzte Nutzung:	WR (Ga I)
B-Plan in Aufstellung:	-
Verfahrensstand:	-
Künftige Ausweisung:	-

Rahmenbedingungen	
ÖPNV:	~ 700 m (Langelohstraße, Nord)
Nahversorgung:	~ 1.000 m (Elbe-Einkaufszentrum)
Soziale Infrastruktur:	~ 400 m Kita, ~ 200 m Grundschule
Heutige Nutzung:	Garagen
Umgebung:	Wohnnutzung, Gemeinbedarf (Schule), Kinderspielplatz
Restriktionen:	-

### Städtebauliches Konzept / Nutzungsvorschlag

Nutzungsvorschlag:	Wohnen
Wohneinheiten:	~ 30 WE
BGF:	-
Handlungsschritte:	-
Besonderheiten/ Bewertung:	Stadt villen, Reihenhäuser

### Eignung

Familiengerechtes Wohnen	<input checked="" type="checkbox"/>	Geförderter Wohnungsbau	<input checked="" type="checkbox"/>
Baugemeinschaften	<input checked="" type="checkbox"/>	SAGA; f&w	<input type="checkbox"/>
Barrierefreies Wohnen	<input type="checkbox"/>		

<b>B 55</b>	<b>Osdorf</b>	<b>Tönninger Weg (neben 141)</b>
-------------	---------------	----------------------------------



Fläche:	~ 1.340 m <sup>2</sup>
Flurstücksnummer:	4222
Eigentümer:	Privat (viele Einzeleigentümer)
Erhebung:	Wohnungsbauprogramm Altona 2015 (Entwurf)
Realisierungszeitraum:	kurz <input type="checkbox"/> mittel <input checked="" type="checkbox"/> lang <input type="checkbox"/>

Planrecht		Rahmenbedingungen	
FNP Darstellung:	Wohnbaufläche	ÖPNV:	~ 750 m (S Hochkamp)
Geltendes Planrecht:	Osdorf 7 (1969)	Nahversorgung:	~ 950 m (Elbe-Einkaufszentrum)
Festgesetzte Nutzung:	WR (max. II)	Soziale Infrastruktur:	~ 800 m Kita, ~ 300 m Gymnasium
B-Plan in Aufstellung:	-	Heutige Nutzung:	Garagen
Verfahrensstand:	-	Umgebung:	Wohnnutzung
Künftige Ausweisung:	-	Restriktionen:	-

Städtebauliches Konzept / Nutzungsvorschlag	
Nutzungsvorschlag:	Wohnen
Wohneinheiten:	~ 5-10 WE
BGF:	-
Handlungsschritte:	-
Besonderheiten/ Bewertung:	Stadtvillen, Reihenhäuser

Eignung			
Familiengerechtes Wohnen	<input checked="" type="checkbox"/>	Geförderter Wohnungsbau	<input checked="" type="checkbox"/>
Baugemeinschaften	<input checked="" type="checkbox"/>	SAGA; f&w	<input type="checkbox"/>
Barrierefreies Wohnen	<input type="checkbox"/>		

<b>B 82</b>	<b>Osdorf</b>	<b>Osdorfer Landstraße 122 - 144, Flurkamp, Resskamp</b>
-------------	---------------	--



Fläche:	~ 31.000 m <sup>2</sup>
Flurstücksnummer:	1458
Eigentümer:	Genossenschaft
Erhebung:	Wohnungsbauprogramm Altona 2018
Realisierungszeitraum:	kurz <input type="checkbox"/> mittel <input checked="" type="checkbox"/> lang <input type="checkbox"/>

Planrecht		Rahmenbedingungen	
FNP Darstellung:	Wohnbaufläche	ÖPNV:	~ 150 m (Elbe-Einkaufszentrum)
Geltendes Planrecht:	Osdorf 16 (1964)	Nahversorgung:	~ 100 m (Elbe-Einkaufszentrum)
Festgesetzte Nutzung:	WR IIIg, WR II RH	Soziale Infrastruktur:	~ 50 m Kita, ~ 750 m Grundschule
B-Plan in Aufstellung:	-	Heutige Nutzung:	Wohnen
Verfahrensstand:	-	Umgebung:	Wohnnutzung, Einzelhandel (Elbe-Einkaufszentrum)
Künftige Ausweisung:	-	Restriktionen:	Verkehrs- und Gewerbelärm

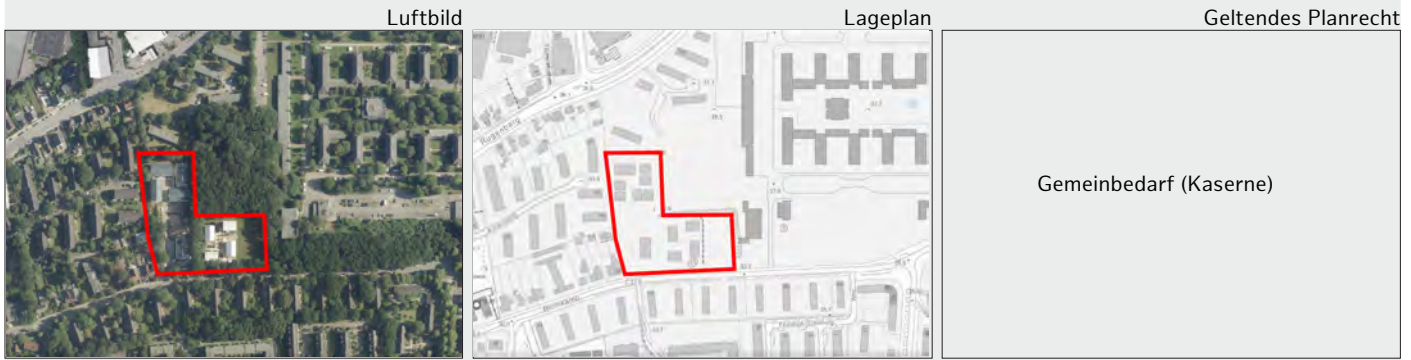
Städtebauliches Konzept / Nutzungsvorschlag	
Nutzungsvorschlag:	Wohnen, Gewerbe
Wohneinheiten:	~ 350 WE
BGF:	-
Handlungsschritte:	Änderung Planrecht oder Befreiung
Besonderheiten/ Bewertung:	Magistralenverdichtung / Geschosswohnungsbau als Lärmschutzbebauung

Eignung			
Familiengerechtes Wohnen	<input checked="" type="checkbox"/>	Geförderter Wohnungsbau	<input checked="" type="checkbox"/>
Baugemeinschaften	<input checked="" type="checkbox"/>	SAGA; f&w	<input checked="" type="checkbox"/>
Barrierefreies Wohnen	<input checked="" type="checkbox"/>		





<b>B 101</b>	<b>Osdorf</b>	<b>Blomkamp</b>
--------------	---------------	-----------------



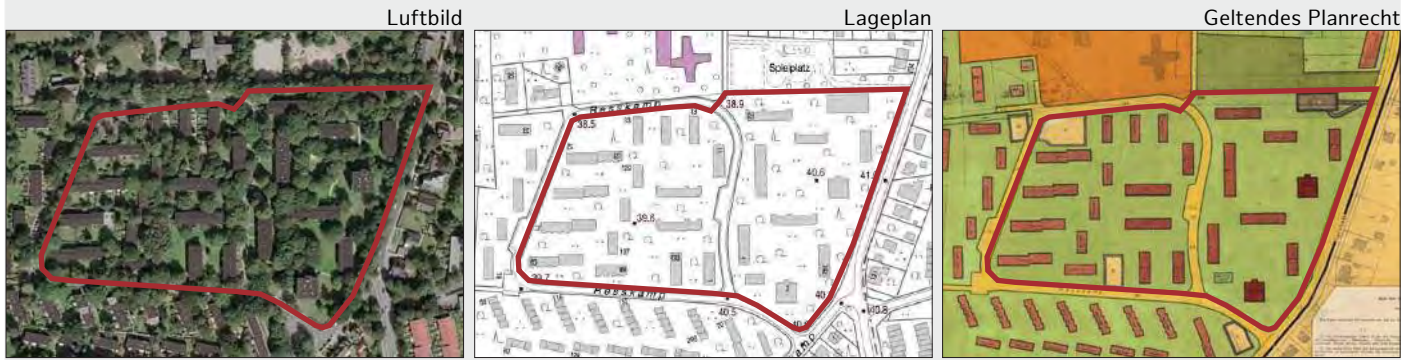
Fläche:	~ 15.000 m <sup>2</sup>
Flurstücksnummer:	Teil von 1533
Eigentümer:	FHH
Erhebung:	Wohnungsbauprogramm Altona
Realisierungszeitraum:	kurz <input type="checkbox"/> mittel <input checked="" type="checkbox"/> lang <input type="checkbox"/>

Planrecht		Rahmenbedingungen	
FNP Darstellung:	Flächen für Gemeinbedarf	ÖPNV:	Busse
Geltendes Planrecht:	Osdorf 11 (1964)	Nahversorgung:	vorhanden
Festgesetzte Nutzung:	Gemeinbedarf (Kaserne)	Soziale Infrastruktur:	im Umfeld vorhanden
B-Plan in Aufstellung:	-	Heutige Nutzung:	Öff.-rechtl. Unterbringung
Verfahrensstand:	-	Umgebung:	Wohnnutzung, Kaserne
Künftige Ausweisung:	-	Restriktionen:	Umgebungsschutz Denkmal-Ensemble beachten

Städtebauliches Konzept / Nutzungsvorschlag	
Nutzungsvorschlag:	Wohnen
Wohneinheiten:	~ 43 WE
BGF:	-
Handlungsschritte:	Klärung weiteres Vorgehen
Besonderheiten/ Bewertung:	

Eignung			
Familiengerechtes Wohnen	<input checked="" type="checkbox"/>	Geförderter Wohnungsbau	<input checked="" type="checkbox"/>
Baugemeinschaften	<input checked="" type="checkbox"/>	SAGA; f&w	<input checked="" type="checkbox"/>
Barrierefreies Wohnen	<input checked="" type="checkbox"/>		

<b>C 60</b>	<b>Osdorf</b>	<b>Flurstraße 238 - 242, Resskamp</b>
-------------	---------------	---------------------------------------



Fläche:	~ 50.900 m <sup>2</sup>
Flurstücksnummer:	1463, 1472
Eigentümer:	Bauverein der Elbgemeinden eG
Erhebung:	Wohnungsbauprogramm Altona 2015 (Entwurf)
Realisierungszeitraum:	kurz <input type="checkbox"/> mittel <input type="checkbox"/> lang <input checked="" type="checkbox"/>

Planrecht		Rahmenbedingungen	
FNP Darstellung:	Wohnbaufläche	ÖPNV:	~ 150 m (Flurkamp)
Geltendes Planrecht:	Osdorf 16 (1964)	Nahversorgung:	~ 350 m (Elbe-Einkaufszentrum)
Festgesetzte Nutzung:	WR (II-VIIIg)	Soziale Infrastruktur:	~ 300 m Kita, ~ 200 m Grundschule
B-Plan in Aufstellung:	-	Heutige Nutzung:	Wohnen
Verfahrensstand:	-	Umgebung:	Wohnnutzung, Gemeinbedarf (Schule), Einkaufszentrum
Künftige Ausweisung:	-	Restriktionen:	Verkehrslärm

Städtebauliches Konzept / Nutzungsvorschlag	
Nutzungsvorschlag:	Wohnen
Wohneinheiten:	60-80 WE
BGF:	-
Handlungsschritte:	-
Besonderheiten/ Bewertung:	Gesamtkonzept, Nachverdichtung, Anbauten, Aufstockung; Verträglichkeit prüfen (BV-Beschluss 28.06.2018)

Eignung			
Familiengerechtes Wohnen	<input checked="" type="checkbox"/>	Geförderter Wohnungsbau	<input checked="" type="checkbox"/>
Baugemeinschaften	<input type="checkbox"/>	SAGA; f&w	<input type="checkbox"/>
Barrierefreies Wohnen	<input checked="" type="checkbox"/>		

<b>C 61</b>	<b>Osdorf</b>	<b>Osdorfer Landstraße 223 - 225</b>
-------------	---------------	--------------------------------------



Fläche:	~ 2.500 m <sup>2</sup>
Flurstücksnummer:	5997, 5998, 5996, 1737, 2259
Eigentümer:	FHH, Privat
Erhebung:	Wohnungsbauprogramm Altona 2015 (Entwurf)
Realisierungszeitraum:	kurz <input type="checkbox"/> mittel <input type="checkbox"/> lang <input checked="" type="checkbox"/>

Planrecht		Rahmenbedingungen	
FNPDarstellung:	Wohnbaufläche	ÖPNV:	~ 50 m (Langelohstraße, Nord)
Geltendes Planrecht:	Osdorf 40 (1988)	Nahversorgung:	~ 100 m (Rugenbarg)
Festgesetzte Nutzung:	MI (II)	Soziale Infrastruktur:	~ 250 m Kita, ~ 300 m Grundschule
B-Plan in Aufstellung:	-	Heutige Nutzung:	Wohnen, Gewerbe
Verfahrensstand:	-	Umgebung:	Wohn- und Gewerbenutzung
Künftige Ausweisung:	-	Restriktionen:	Denkmalensemble (Heidbarghof), Straßenlärm, Luftschadstoffe

Städtebauliches Konzept / Nutzungsvorschlag	
Nutzungsvorschlag:	Wohnen, Gewerbe
Wohneinheiten:	~ 20 WE
BGF:	-
Handlungsschritte:	Zunächst grundsätzliche Klärung, ob Mischgebietscharakter erhalten bleibt und daher für Wohnungsbau geeignet ist
Besonderheiten/ Bewertung:	Berücksichtigung des vorhandenen Gewerbes, Integration in Neubebauung ist anzustreben, Schallschutzbebauung, Magistralenverdichtung

Eignung			
Familiengerechtes Wohnen	<input type="checkbox"/>	Geförderter Wohnungsbau	<input checked="" type="checkbox"/>
Baugemeinschaften	<input checked="" type="checkbox"/>	SAGA; f&w	<input checked="" type="checkbox"/>
Barrierefreies Wohnen	<input checked="" type="checkbox"/>		





# Stadtteil Lurup



## Übersicht über die Potenzialflächen

### Kategorie A - Gesicherte Potenziale

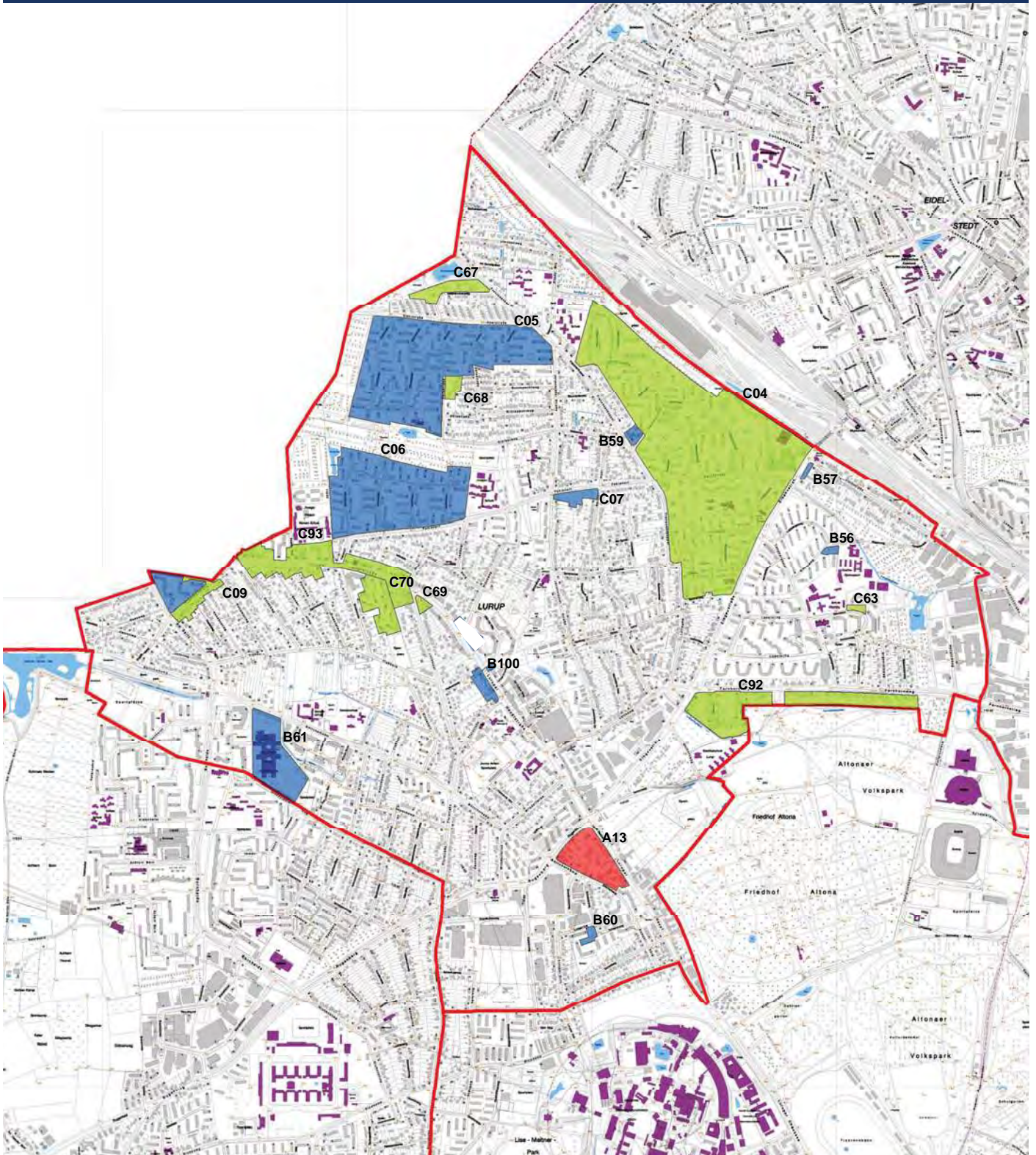
A 13	Luruper Hauptstraße 79 - 97 .....	S. 64
------	-----------------------------------	-------

### Kategorie B - Erkannte Potenziale

B 56	Rispenweg (neben 26) .....	S. 65
B 57	Fangdieckstraße (neben 163) .....	S. 66
B 59	Ueckerstraße 7 - 9 .....	S. 67
B 60	Luruper Drift (neben 70) .....	S. 68
B 61	Böttcherkamp 181 (Geschwister-Scholl-Gesamtschule) .....	S. 69
B 100	Luruper Hauptstraße 169 - 181 .....	S. 70

### Kategorie C - Prüfpotenziale


C 04	Franzosenkoppel .....	S. 71
C 05	Oderstraße .....	S. 72
C 06	Fahrenort (Flüsseviertel) .....	S. 73
C 07	Fahrenort, Sprüztmoor .....	S. 74
C 09	Engelbrechtweg 20 - 28 .....	S. 75
C 63	Moorwisch (neben 3 - 11) .....	S. 76
C 67	Goldhähnchenstieg 2 - 8 .....	S. 77
C 68	Netzestraße 19 - 33 .....	S. 78
C 69	Luruper Hauptstraße 221 .....	S. 79
C 70	Luruper Hauptstraße 235 - 245 .....	S. 80
C 92	Farnhornweg 5 - 65 .....	S. 81
C 93	Luruper Hauptstraße 261 - 283 .....	S. 82





<b>A 13</b>	<b>Lurup</b>	<b>Luruper Hauptstraße 79 - 97, Böttcherkamp 16 - 34</b>
-------------	--------------	--



Fläche:	~ 44.000 m <sup>2</sup>	
Flurstücksnummer:	791, 2354, 793, 795, 798, 866, 865, 880, 679, 878, 877, 876, 875, 874, 4858, 185, 305, 462, 709, 470, 706, 723, 265, 437	
Eigentümer:	Privat (viele Einzeleigentümer)	
Erhebung:	Wohnungsbauprogramm Altona 2015 (Entwurf)	
Realisierungszeitraum:	kurz <input checked="" type="checkbox"/> mittel <input type="checkbox"/> lang <input type="checkbox"/>	

Planrecht	
FNP Darstellung:	Wohnbaufläche, gewerbliche Baufläche
Geltendes Planrecht:	Lurup 37 (1981), Bahrenfeld 9 - Lurup 50 Blatt 5 (1982)
Festgesetzte Nutzung:	GE (II), Mi (II), Wa (II), unterirdische Fläche für den Gemeinbedarf
B-Plan in Aufstellung:	Lurup 66
Verfahrensstand:	vor TÖB-Beteiligung
Künftige Ausweisung:	GE, MU, WA

Rahmenbedingungen	
ÖPNV:	~ 200 m (Rugenberg Nord)
Nahversorgung:	~ 400 m (Lurup-Center)
Soziale Infrastruktur:	~ 1.550 m Kita, ~ 450 m Schule
Heutige Nutzung:	Wohn- und Gewerbenutzung
Umgebung:	Wohn- und Gewerbenutzung
Restriktionen:	Verkehrs- und Gewerbelärm; Neubau S-Bahn

Städtebauliches Konzept / Nutzungsvorschlag
---

Nutzungsvorschlag:	Wohnen, Gewerbe
Wohneinheiten:	~ 80 WE; weitere 185 bereits in Bau
BGF:	-
Handlungsschritte:	Neuordnung, Gesamtkonzept
Besonderheiten/ Bewertung:	Vorbehaltsgebiet (geplant): Zuständigkeit des Senats

Eignung
---------

Familiengerechtes Wohnen	<input type="checkbox"/>	Geförderter Wohnungsbau	<input checked="" type="checkbox"/>
Baugemeinschaften	<input checked="" type="checkbox"/>	SAGA; f&w	<input type="checkbox"/>
Barrierefreies Wohnen	<input checked="" type="checkbox"/>		



<b>B 56</b>	<b>Lurup</b>	<b>Rispenweg (neben 26)</b>
-------------	--------------	-----------------------------



Fläche:	~ 1.900 m <sup>2</sup>
Flurstücksnummer:	1283, 1284
Eigentümer:	Privat
Erhebung:	Wohnungsbauprogramm Altona 2015 (Entwurf)
Realisierungszeitraum:	kurz <input type="checkbox"/> mittel <input checked="" type="checkbox"/> lang <input type="checkbox"/>

Planrecht	
FNP Darstellung:	Wohnbaufläche
Geltendes Planrecht:	Lurup 21 (1970)
Festgesetzte Nutzung:	WR (IIIg)
B-Plan in Aufstellung:	-
Verfahrensstand:	-
Künftige Ausweisung:	-

Rahmenbedingungen	
ÖPNV:	~ 350 m (Langbargheide)
Nahversorgung:	~ 450 m (Elbgaustraße)
Soziale Infrastruktur:	~ 300 m Kita, ~ 100 m Schule
Heutige Nutzung:	Stellplätze, Grünfläche
Umgebung:	Wohnnutzung, Schule
Restriktionen:	Baumbestand

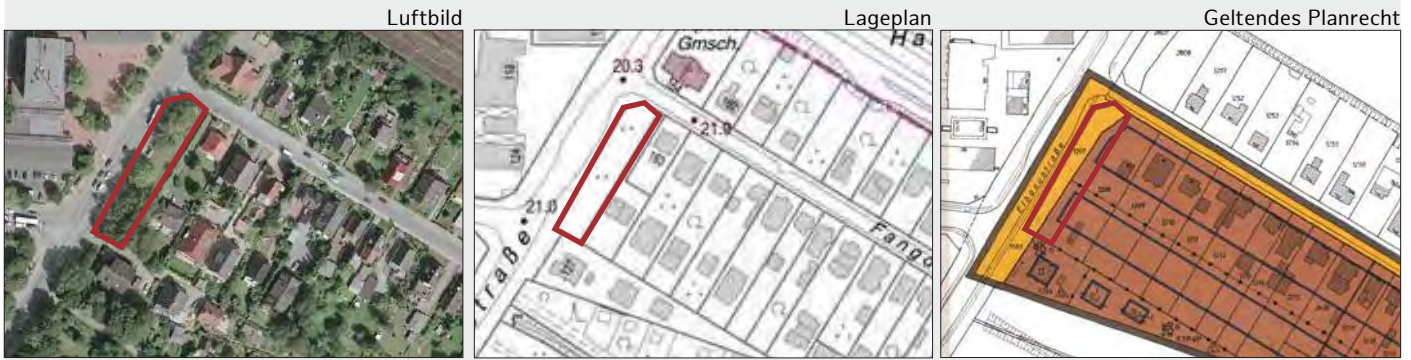
Städtebauliches Konzept / Nutzungsvorschlag	
---	--

Nutzungsvorschlag:	Wohnen
Wohneinheiten:	~ 10 WE
BGF:	-
Handlungsschritte:	-
Besonderheiten/ Bewertung:	Geschosswohnungsbau; RISE-Fördergebiet

Eignung			
---------	--	--	--

Familiengerechtes Wohnen	<input checked="" type="checkbox"/>	Geförderter Wohnungsbau	<input type="checkbox"/>
Baugemeinschaften	<input type="checkbox"/>	SAGA; f&w	<input type="checkbox"/>
Barrierefreies Wohnen	<input type="checkbox"/>		

<b>B 57</b>	<b>Lurup</b>	<b>Fangdieckstraße (neben 163)</b>
-------------	--------------	------------------------------------



Fläche:	~ 1.200 m <sup>2</sup>
Flurstücksnummer:	1207
Eigentümer:	FHH
Erhebung:	Wohnungsbauprogramm Altona 2015 (Entwurf)
Realisierungszeitraum:	kurz <input type="checkbox"/> mittel <input checked="" type="checkbox"/> lang <input type="checkbox"/>

Planrecht	
FNP Darstellung:	Wohnbaufläche
Geltendes Planrecht:	Lurup 49 (1987)
Festgesetzte Nutzung:	WR (I-II)
B-Plan in Aufstellung:	-
Verfahrensstand:	-
Künftige Ausweisung:	-

Rahmenbedingungen	
ÖPNV:	~ 50 m (Fangdieckstraße)
Nahversorgung:	~ 100 m (Elbgaustraße)
Soziale Infrastruktur:	~ 300 m Kita, ~ 400 m Schule
Heutige Nutzung:	Grünfläche
Umgebung:	Wohnnutzung, Gewerbe
Restriktionen:	Baumbestand, Gewerbe- und Verkehrslärm

### Städtebauliches Konzept / Nutzungsvorschlag

Nutzungsvorschlag:	Wohnen
Wohneinheiten:	~ 10 WE
BGF:	-
Handlungsschritte:	B-Plan Änderung notwendig
Besonderheiten/ Bewertung:	Geschosswohnungsbau als Schallschutzbebauung; RISE-Fördergebiet; <u>Umsetzung fraglich (Freihaltung Straßenverkehrsfläche)</u>

Eignung			
Familiengerechtes Wohnen	<input type="checkbox"/>	Geförderter Wohnungsbau	<input checked="" type="checkbox"/>
Baugemeinschaften	<input type="checkbox"/>	SAGA; f&w	<input checked="" type="checkbox"/>
Barrierefreies Wohnen	<input checked="" type="checkbox"/>		

<b>B 59</b>	<b>Lurup</b>	<b>Ueckerstraße 7 - 9</b>
-------------	--------------	---------------------------



Fläche:	~ 3.500 m <sup>2</sup>
Flurstücksnummer:	992, 5478, 5479
Eigentümer:	Privat
Erhebung:	Wohnungsbauprogramm Altona 2015 (Entwurf)
Realisierungszeitraum:	kurz <input type="checkbox"/> mittel <input checked="" type="checkbox"/> lang <input type="checkbox"/>

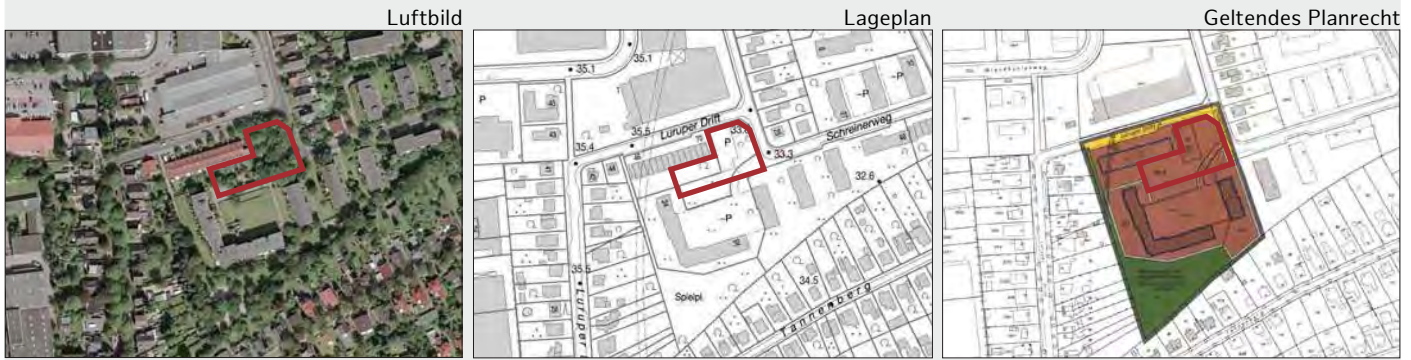
Planrecht		Rahmenbedingungen	
FNP Darstellung:	Wohnbaufläche	ÖPNV:	~ 100 m (Baumläuferweg)
Geltendes Planrecht:	Lurup 1 Blatt (1964)	Nahversorgung:	~ 950 m (Elbgaustraße)
Festgesetzte Nutzung:	WA (Ilg), SOL Ig, St	Soziale Infrastruktur:	~ 300 m Kita, ~ 100 m Schule
B-Plan in Aufstellung:	-	Heutige Nutzung:	Parkplatz, Garagen, Gewerbe
Verfahrensstand:	-	Umgebung:	Wohnen, Schule
Künftige Ausweisung:	-	Restriktionen:	Verkehrslärm

Städtebauliches Konzept / Nutzungsvorschlag	
Nutzungsvorschlag:	Wohnen
Wohneinheiten:	~ 20 WE
BGF:	-
Handlungsschritte:	Neuordnung
Besonderheiten/ Bewertung:	Berücksichtigung des vorhandenen Gewerbes, Integration in Neubebauung ist anzustreben; RISE-Fördergebiet

Eignung			
Familiengerechtes Wohnen	<input checked="" type="checkbox"/>	Geförderter Wohnungsbau	<input checked="" type="checkbox"/>
Baugemeinschaften	<input checked="" type="checkbox"/>	SAGA; f&w	<input checked="" type="checkbox"/>
Barrierefreies Wohnen	<input checked="" type="checkbox"/>		



<b>B 60</b>	<b>Lurup</b>	<b>Luruper Drift (neben 70)</b>
-------------	--------------	---------------------------------



Fläche:	~ 2.800 m <sup>2</sup>
Flurstücksnummer:	3166, 3726
Eigentümer:	Privat
Erhebung:	Wohnungsbauprogramm Altona 2015 (Entwurf)
Realisierungszeitraum:	kurz <input type="checkbox"/> mittel <input checked="" type="checkbox"/> lang <input type="checkbox"/>

Planrecht	
FNP Darstellung:	Wohnbaufläche
Geltendes Planrecht:	Lurup 19 (1984)
Festgesetzte Nutzung:	WR (g), 6 St
B-Plan in Aufstellung:	-
Verfahrensstand:	-
Künftige Ausweisung:	-

Rahmenbedingungen	
ÖPNV:	~ 300 m (Kressenweg)
Nahversorgung:	~ 150 m (Kressenweg)
Soziale Infrastruktur:	~ 1.350 m Kita, ~ 750 m Schule
Heutige Nutzung:	Parkplatz, Grünfläche
Umgebung:	Wohnnutzung, Gewerbe
Restriktionen:	Baumbestand (§2 Abs. 3 B-Plan Lurup 19), Gewerbelärm, Gewerbe berücksichtigen

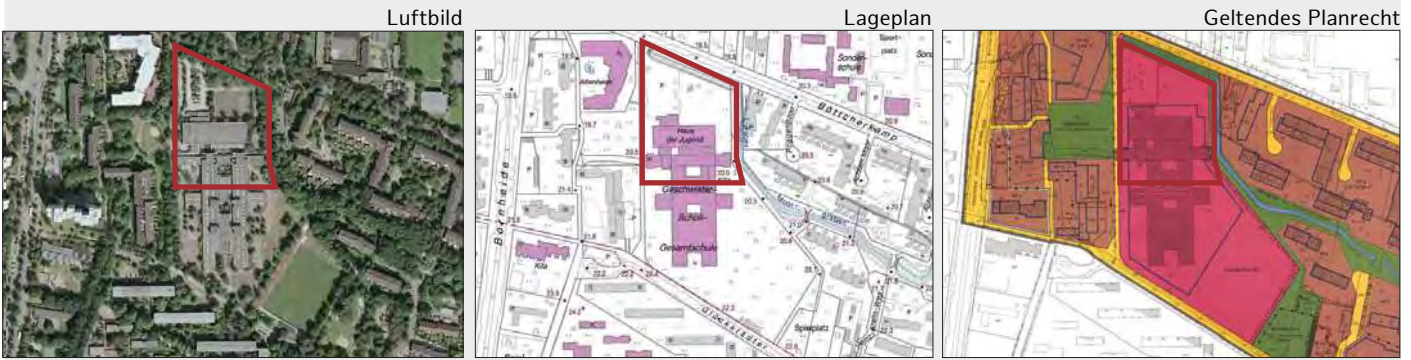
### Städtebauliches Konzept / Nutzungsvorschlag

Nutzungsvorschlag:	Wohnen
Wohneinheiten:	~ 10 WE
BGF:	-
Handlungsschritte:	Befreiung vom B-Plan erforderlich
Besonderheiten/ Bewertung:	Geschosswohnungsbau, Stadtvillen;

### Eignung

Familiengerechtes Wohnen	<input checked="" type="checkbox"/>	Geförderter Wohnungsbau	<input checked="" type="checkbox"/>
Baugemeinschaften	<input checked="" type="checkbox"/>	SAGA; f&w	<input checked="" type="checkbox"/>
Barrierefreies Wohnen	<input checked="" type="checkbox"/>		

<b>B 61</b>	<b>Lurup</b>	<b>Böttcherkamp 181 (Geschwister-Scholl-Gesamtschule)</b>
-------------	--------------	---



Fläche:	~ 50.000 m <sup>2</sup>
Flurstücksnummer:	5130
Eigentümer:	FHH
Erhebung:	Wohnungsbauprogramm Altona 2015 (Entwurf)
Realisierungszeitraum:	kurz <input type="checkbox"/> mittel <input checked="" type="checkbox"/> lang <input type="checkbox"/>

Planrecht		Rahmenbedingungen	
FNP Darstellung:	Wohnbaufläche	ÖPNV:	~ 350 m (Böttcherkamp)
Geltendes Planrecht:	Wohnbaufläche	Nahversorgung:	~ 550 m (Bornheide)
Festgesetzte Nutzung:	Flächen für den Gemeinbedarf (Schule und Jugendheim)	Soziale Infrastruktur:	~ 250 m Kita, 0 m Schule
B-Plan in Aufstellung:	-	Heutige Nutzung:	Schule, Sportplatz
Verfahrensstand:	-	Umgebung:	Wohnen, Seniorenheim, Parkanlage
Künftige Ausweisung:	-	Restriktionen:	Baudenkmal; Verkehrslärm; Neubau S-Bahn

Städtebauliches Konzept / Nutzungsvorschlag	
Nutzungsvorschlag:	Wohnen
Wohneinheiten:	~ 150 WE
BGF:	-
Handlungsschritte:	Schulneubau, Städtebaulicher Wettbewerb ggf. B-Plan
Besonderheiten/ Bewertung:	RISE-Fördergebiet;

Eignung			
Familiengerechtes Wohnen	<input checked="" type="checkbox"/>	Geförderter Wohnungsbau	<input type="checkbox"/>
Baugemeinschaften	<input checked="" type="checkbox"/>	SAGA; f&w	<input type="checkbox"/>
Barrierefreies Wohnen	<input type="checkbox"/>		

<b>B 100</b>	<b>Lurup</b>	<b>Luruper Hauptstr. 169-181</b>
--------------	--------------	----------------------------------



Fläche:	~ 6.800 m <sup>2</sup>
Flurstücksnummer:	diverse
Eigentümer:	privat
Erhebung:	Wohnungsbauprogramm Altona
Realisierungszeitraum:	kurz <input type="checkbox"/> mittel <input checked="" type="checkbox"/> lang <input type="checkbox"/>

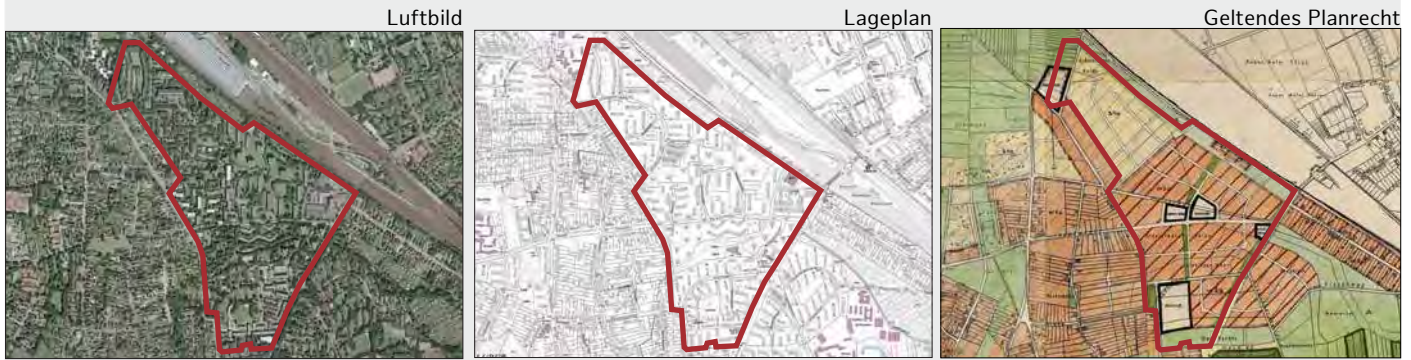
Planrecht		Rahmenbedingungen	
FNP Darstellung:	Wohnbau-, Grünflächen	ÖPNV:	Busse
Geltendes Planrecht:	Lurup 27 (1989)	Nahversorgung:	vorhanden
Festgesetzte Nutzung:	WA III g	Soziale Infrastruktur:	im Umfeld vorhanden
B-Plan in Aufstellung:	-	Heutige Nutzung:	Wohnen
Verfahrensstand:	-	Umgebung:	Wohnnutzung
Künftige Ausweisung:	-	Restriktionen:	Neubau S-Bahn

Städtebauliches Konzept / Nutzungsvorschlag	
Nutzungsvorschlag:	Wohnen
Wohneinheiten:	~ 43 WE
BGF:	-
Handlungsschritte:	Bauantrag erforderlich
Besonderheiten/ Bewertung:	RISE-Fördergebiet

Eignung			
Familiengerechtes Wohnen	<input checked="" type="checkbox"/>	Geförderter Wohnungsbau	<input checked="" type="checkbox"/>
Baugemeinschaften	<input checked="" type="checkbox"/>	SAGA; f&w	<input checked="" type="checkbox"/>
Barrierefreies Wohnen	<input checked="" type="checkbox"/>		



<b>C 04</b>	<b>Lurup</b>	Franzosenkoppel, Randow-, Uecker-, Welse-, Spree-, Bober-, Katz- bach- und Elbgaustraße, Dahme-, Dosse-, Bleßhuhn- und Sommerweg
-------------	--------------	---



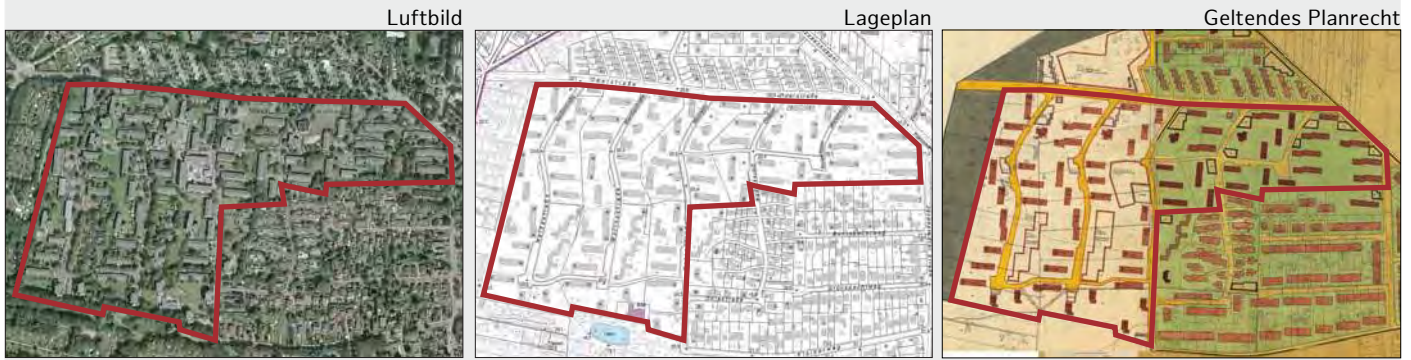
Fläche:	~ 478.000 m <sup>2</sup>
Flurstücksnummer:	diverse
Eigentümer:	FHH, privat
Erhebung:	Wohnungsbauprogramm Altona 2012
Realisierungszeitraum:	kurz <input type="checkbox"/> mittel <input type="checkbox"/> lang <input checked="" type="checkbox"/>

Planrecht		Rahmenbedingungen	
FNP Darstellung:	Wohnbaufläche, Grünfläche	ÖPNV:	~ 1.000 m (Elbgaustraße)
Geltendes Planrecht:	BS Lurup, Lurup 1, Lurup 14, Lurup 25, Lurup 33, Lurup 59	Nahversorgung:	~ 100 m (Spreestraße)
Festgesetzte Nutzung:	WR (II-XIIg)	Soziale Infrastruktur:	~ 400 m Kita, ~ 1.000 m Grundschule
B-Plan in Aufstellung:	-	Heutige Nutzung:	Wohnen
Verfahrensstand:	-	Umgebung:	Wohnnutzung
Künftige Ausweisung:	-	Restriktionen:	Denkmalschutz („Kirche zu den zwölf Aposteln“ und Ensembles Spreestr. 25, Friedrichshulder Weg 8-17))

Städtebauliches Konzept / Nutzungsvorschlag	
Nutzungsvorschlag:	Wohnen
Wohneinheiten:	~ 300 WE
BGF:	-
Handlungsschritte:	Sozialverträglichkeit einer Nachverdichtung ist zu prüfen, Abstimmung mit Bewohnern ist erforderlich
Besonderheiten/ Bewertung:	RISE-Fördergebiet

Eignung			
Familiengerechtes Wohnen	<input checked="" type="checkbox"/>	Geförderter Wohnungsbau	<input checked="" type="checkbox"/>
Baugemeinschaften	<input checked="" type="checkbox"/>	SAGA; f&w	<input checked="" type="checkbox"/>
Barrierefreies Wohnen	<input checked="" type="checkbox"/>		

<b>C 05</b>	<b>Lurup</b>	<b>Oder-, Neiße-, Warthe-, Netze-, Ohle- und Weistrizstraße</b>
-------------	--------------	---



Fläche:	~ 217.600 m <sup>2</sup>
Flurstücksnummer:	Diverse
Eigentümer:	Privat, SAGA GWG
Erhebung:	Wohnungsbauprogramm Altona 2012
Realisierungszeitraum:	kurz <input type="checkbox"/> mittel <input type="checkbox"/> lang <input checked="" type="checkbox"/>

Planrecht	
FNP Darstellung:	Wohnbaufläche
Geltendes Planrecht:	D 402 (1957), Lurup 14 (1964)
Festgesetzte Nutzung:	WR (II-Vg)
B-Plan in Aufstellung:	-
Verfahrensstand:	-
Künftige Ausweisung:	-

Rahmenbedingungen	
ÖPNV:	~ 2.000 m (Elbgaustraße)
Nahversorgung:	~ 1.500 m (Spreestraße)
Soziale Infrastruktur:	~ 300 m Kita, ~ 500 m Grundschule
Heutige Nutzung:	Wohnen
Umgebung:	Wohnnutzung
Restriktionen:	Denkmalgeschützte Skulpturen: Netzestr. nördl. Nr. 14 u. Ohlestr. östl. Nr. 3

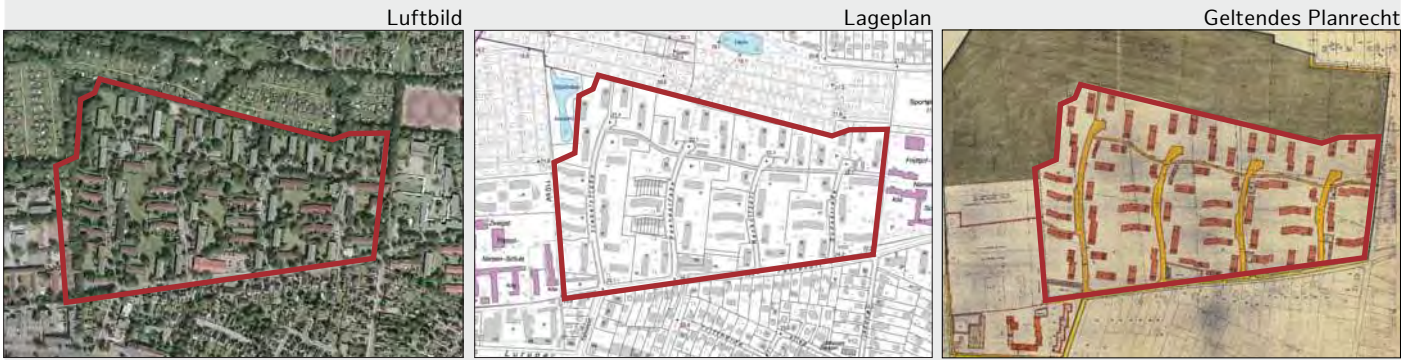
Städtebauliches Konzept / Nutzungsvorschlag	
---	--

Nutzungsvorschlag:	Wohnen
Wohneinheiten:	~ 150 WE
BGF:	-
Handlungsschritte:	Sozialverträglichkeit einer Nachverdichtung ist zu prüfen, Abstimmung mit Bewohnern ist erforderlich
Besonderheiten/ Bewertung:	RISE-Fördergebiet

Eignung			
---------	--	--	--

Familiengerechtes Wohnen	<input checked="" type="checkbox"/>	Geförderter Wohnungsbau	<input checked="" type="checkbox"/>
Baugemeinschaften	<input checked="" type="checkbox"/>	SAGA; f&w	<input checked="" type="checkbox"/>
Barrierefreies Wohnen	<input checked="" type="checkbox"/>		

<b>C 06</b>	<b>Lurup</b>	<b>Fahrenort, Trebel-, Peene-, Recknitz- und Sudestraße</b>
-------------	--------------	---



Fläche:	~ 155.500 m <sup>2</sup>
Flurstücksnummer:	1617, 1615, 1612, 1611, 1608, 5254, 4849, 5253, 5252, 1614, 1613, 1609, 1607, 1602, 1601, 1597, 1595, 5130, 1599, 5259, 5121, 5122
Eigentümer:	Privat
Erhebung:	Wohnungsbauprogramm Altona 2012
Realisierungszeitraum:	kurz <input type="checkbox"/> mittel <input type="checkbox"/> lang <input checked="" type="checkbox"/>

Planrecht	
FNP Darstellung:	Wohnbaufläche
Geltendes Planrecht:	D 390 (1959)
Festgesetzte Nutzung:	W (II-IIIg)
B-Plan in Aufstellung:	-
Verfahrensstand:	-
Künftige Ausweisung:	-

Rahmenbedingungen	
ÖPNV:	~ 100 m (Recknitzstraße)
Nahversorgung:	~ 1.500 m (Spreestraße)
Soziale Infrastruktur:	~ 500 m Kita, ~ 400 m Grundschule
Heutige Nutzung:	Wohnen, Einzelhandel
Umgebung:	Wohnnutzung, Gemeinbedarf (Grundschule)
Restriktionen:	Denkmalgeschützte Skulptur: vor Fahrenort 108

Städtebauliches Konzept / Nutzungsvorschlag
---

Nutzungsvorschlag:	Wohnen
Wohneinheiten:	~ 150 WE
BGF:	-
Handlungsschritte:	Sozialverträglichkeit einer Nachverdichtung ist zu prüfen, Abstimmung mit Bewohnern ist erforderlich
Besonderheiten/ Bewertung:	RISE-Fördergebiet

Eignung
---------

Familiengerechtes Wohnen	<input checked="" type="checkbox"/>	Geförderter Wohnungsbau	<input checked="" type="checkbox"/>
Baugemeinschaften	<input checked="" type="checkbox"/>	SAGA; f&w	<input checked="" type="checkbox"/>
Barrierefreies Wohnen	<input checked="" type="checkbox"/>		



<b>C 07</b>	<b>Lurup</b>	<b>Fahrenort, Sprützmoor</b>
-------------	--------------	------------------------------



Fläche:	~ 7.390 m <sup>2</sup>
Flurstücksnummer:	5326, 5327
Eigentümer:	Privat
Erhebung:	Wohnungsbauprogramm Altona 2012
Realisierungszeitraum:	kurz <input type="checkbox"/> mittel <input checked="" type="checkbox"/> lang <input type="checkbox"/>

Planrecht		Rahmenbedingungen	
FNP Darstellung:	Wohnbaufläche	ÖPNV:	~ 100 m (Jevenstedter Straße)
Geltendes Planrecht:	Lurup 51 (1988)	Nahversorgung:	~ 600 m (Spreestraße)
Festgesetzte Nutzung:	GE (Ilo)	Soziale Infrastruktur:	~ 400 m Kita / Grundschule
B-Plan in Aufstellung:	-	Heutige Nutzung:	Grünfläche
Verfahrensstand:	-	Umgebung:	Wohnnutzung
Künftige Ausweisung:	-	Restriktionen:	-

Städtebauliches Konzept / Nutzungsvorschlag	
Nutzungsvorschlag:	Wohnen
Wohneinheiten:	~ 60 WE
BGF:	-
Handlungsschritte:	B-Plan-Änderung
Besonderheiten/ Bewertung:	RISE-Fördergebiet

Eignung			
Familiengerechtes Wohnen	<input checked="" type="checkbox"/>	Geförderter Wohnungsbau	<input checked="" type="checkbox"/>
Baugemeinschaften	<input checked="" type="checkbox"/>	SAGA; f&w	<input checked="" type="checkbox"/>
Barrierefreies Wohnen	<input checked="" type="checkbox"/>		

<b>C 09</b>	<b>Lurup</b>	<b>Engelbrechtweg 20 - 28, Engelbrechtstieg 1 - 3, Am Barls 262 - 276</b>
-------------	--------------	---



Fläche:	~ 19.000 m <sup>2</sup>
Flurstücksnummer:	1, 4661, 4660, 6525, 6526, 31, 32, 3879, 6020, 6021, 5023, 44, 4941, 4940
Eigentümer:	Privat
Erhebung:	Wohnungsbauprogramm Altona 2012
Realisierungszeitraum:	kurz <input type="checkbox"/> mittel <input type="checkbox"/> lang <input checked="" type="checkbox"/>

Planrecht	
FNP Darstellung:	Wohnbaufläche
Geltendes Planrecht:	Lurup 32 (1969)
Festgesetzte Nutzung:	WR (III-IVg)
B-Plan in Aufstellung:	-
Verfahrensstand:	-
Künftige Ausweisung:	-

Rahmenbedingungen	
ÖPNV:	~ 300 m (Engelbrechtweg)
Nahversorgung:	~ 300 m (Altonaer Chaussee)
Soziale Infrastruktur:	~ 500 m Kita, ~ 1.300 m Grundschule
Heutige Nutzung:	Wohnen
Umgebung:	Wohnnutzung
Restriktionen:	-

Städtebauliches Konzept / Nutzungsvorschlag	
Nutzungsvorschlag:	Wohnen
Wohneinheiten:	~ 20 WE
BGF:	-
Handlungsschritte:	Sozialverträglichkeit einer Nachverdichtung ist zu prüfen, Abstimmung mit Bewohnern ist erforderlich
Besonderheiten/ Bewertung:	-

Eignung			
Familiengerechtes Wohnen	<input checked="" type="checkbox"/>	Geförderter Wohnungsbau	<input checked="" type="checkbox"/>
Baugemeinschaften	<input type="checkbox"/>	SAGA; f&w	<input checked="" type="checkbox"/>
Barrierefreies Wohnen	<input checked="" type="checkbox"/>		

<b>C 63</b>	<b>Lurup</b>	<b>Moorwisch (neben 3 - 11)</b>
-------------	--------------	---------------------------------



Fläche:	~ 1.900 m <sup>2</sup>
Flurstücksnummer:	1288
Eigentümer:	SAGA GWG
Erhebung:	Wohnungsbauprogramm Altona 2015 (Entwurf)
Realisierungszeitraum:	kurz <input type="checkbox"/> mittel <input type="checkbox"/> lang <input checked="" type="checkbox"/>

Planrecht	
FNP Darstellung:	Wohnbaufläche
Geltendes Planrecht:	Lurup 21 (1970)
Festgesetzte Nutzung:	WR (IVg)
B-Plan in Aufstellung:	-
Verfahrensstand:	-
Künftige Ausweisung:	-

Rahmenbedingungen	
ÖPNV:	~ 350 m (Langbargheide Süd)
Nahversorgung:	~ 300 m (Langbargheide)
Soziale Infrastruktur:	~ 550 m Kita, ~ 200 m Schule
Heutige Nutzung:	Stellplatz, Grünfläche
Umgebung:	Wohnnutzung, Schule, Kirche, Kita
Restriktionen:	Baumbestand

Städtebauliches Konzept / Nutzungsvorschlag
---

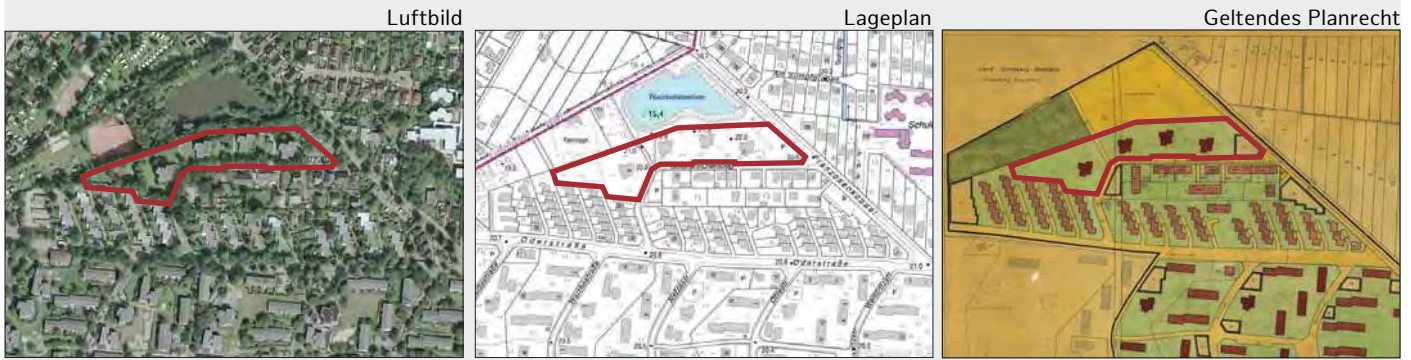
Nutzungsvorschlag:	Wohnen
Wohneinheiten:	~ 20 WE
BGF:	-
Handlungsschritte:	-
Besonderheiten/ Bewertung:	RISE-Fördergebiet

Eignung
---------

Familiengerechtes Wohnen	<input checked="" type="checkbox"/>	Geförderter Wohnungsbau	<input checked="" type="checkbox"/>
Baugemeinschaften	<input type="checkbox"/>	SAGA; f&w	<input checked="" type="checkbox"/>
Barrierefreies Wohnen	<input checked="" type="checkbox"/>		



<b>C 67</b>	<b>Lurup</b>	<b>Goldhähnchenstieg 2 - 8</b>
-------------	--------------	--------------------------------



Fläche:	~ 14.600 m <sup>2</sup>
Flurstücksnummer:	17, 1865, 2288
Eigentümer:	SAGA GWG
Erhebung:	Wohnungsbauprogramm Altona 2015 (Entwurf)
Realisierungszeitraum:	kurz <input type="checkbox"/> mittel <input type="checkbox"/> lang <input checked="" type="checkbox"/>

Planrecht	
FNP Darstellung:	Wohnbaufläche
Geltendes Planrecht:	Lurup 14 (1964)
Festgesetzte Nutzung:	WR (Vg), St, Private Grünfläche
B-Plan in Aufstellung:	-
Verfahrensstand:	-
Künftige Ausweisung:	-

Rahmenbedingungen	
ÖPNV:	~ 300 m (Weistritzstraße)
Nahversorgung:	~ 1.400 m (Elbgaustraße)
Soziale Infrastruktur:	~ 750 m Kita, ~ 200 m Schule
Heutige Nutzung:	Wohnen, Grünfläche
Umgebung:	Wohnnutzung, Tennisplätze, Rückhaltebecken
Restriktionen:	Denkmalgeschützte Skulptur: östl. Goldhähnchenstieg 6

Städtebauliches Konzept / Nutzungsvorschlag	
---	--

Nutzungsvorschlag:	Wohnen
Wohneinheiten:	~ 30 WE
BGF:	-
Handlungsschritte:	Nachverdichtung, Neuordnung
Besonderheiten/ Bewertung:	RISE-Fördergebiet

Eignung			
---------	--	--	--

Familiengerechtes Wohnen	<input checked="" type="checkbox"/>	Geförderter Wohnungsbau	<input checked="" type="checkbox"/>
Baugemeinschaften	<input checked="" type="checkbox"/>	SAGA; f&w	<input checked="" type="checkbox"/>
Barrierefreies Wohnen	<input type="checkbox"/>		

<b>C 68</b>	<b>Lurup</b>	<b>Netzstraße 19 - 33</b>
-------------	--------------	---------------------------



Fläche:	~ 5.900 m <sup>2</sup>
Flurstücksnummer:	5324
Eigentümer:	Privat, SAGA GWG
Erhebung:	Wohnungsbauprogramm Altona 2015 (Entwurf)
Realisierungszeitraum:	kurz <input type="checkbox"/> mittel <input checked="" type="checkbox"/> lang <input type="checkbox"/>

### Planrecht

FNP Darstellung:	Wohnbaufläche
Geltendes Planrecht:	Lurup 14 (1964)
Festgesetzte Nutzung:	WR (I), RH, St, Private Grünfläche
B-Plan in Aufstellung:	-
Verfahrensstand:	-
Künftige Ausweisung:	-

### Rahmenbedingungen

ÖPNV:	~ 350 m (Neißestraße)
Nahversorgung:	~ 600 m (Fahrenort)
Soziale Infrastruktur:	~ 550 m Kita / Schule
Heutige Nutzung:	Wohnen
Umgebung:	Wohnnutzung
Restriktionen:	Grünqualität sichern (La-pro)

### Städtebauliches Konzept / Nutzungsvorschlag

Nutzungsvorschlag:	Wohnen
Wohneinheiten:	~ 70 WE
BGF:	-
Handlungsschritte:	-
Besonderheiten/ Bewertung:	Neuordnung, Straßenparallele Nachverdichtung; RISE-Fördergebiet

### Eignung

Familiengerechtes Wohnen	<input checked="" type="checkbox"/>	Geförderter Wohnungsbau	<input checked="" type="checkbox"/>
Baugemeinschaften	<input checked="" type="checkbox"/>	SAGA; f&w	<input checked="" type="checkbox"/>
Barrierefreies Wohnen	<input type="checkbox"/>		

<b>C 69</b>	<b>Lurup</b>	<b>Luruper Hauptstraße 221</b>
-------------	--------------	--------------------------------



Fläche:	~ 1.100 m <sup>2</sup>
Flurstücksnummer:	279, 280
Eigentümer:	FHH, Privat
Erhebung:	Wohnungsbauprogramm Altona 2015 (Entwurf)
Realisierungszeitraum:	kurz <input type="checkbox"/> mittel <input checked="" type="checkbox"/> lang <input type="checkbox"/>

Planrecht		Rahmenbedingungen	
FNP Darstellung:	Wohnbaufläche	ÖPNV:	0 m (Luckmoor)
Geltendes Planrecht:	Lurup 6 (1989)	Nahversorgung:	~ 400 m (Luruper Hauptstraße)
Festgesetzte Nutzung:	WR (lo) 2W, ED, Parkanlage	Soziale Infrastruktur:	~ 1.250 m Kita, ~ 800 m Schule
B-Plan in Aufstellung:	-	Heutige Nutzung:	Wohnen, Parkanlage
Verfahrensstand:	-	Umgebung:	Wohn- und Gewerbenutzung
Künftige Ausweisung:	-	Restriktionen:	Straßenlärm, Luftschadstoffe, Baumbestand

Städtebauliches Konzept / Nutzungsvorschlag	
Nutzungsvorschlag:	Wohnen
Wohneinheiten:	~ 10-15 WE
BGF:	-
Handlungsschritte:	ggf. Streichung des Potenzials im WBP 2022 (vgl. Drs. 21-1892)
Besonderheiten/ Bewertung:	Geschosswohnungsbau, Baumbestand, Magistralenverdichtung; RISE-Fördergebiet vorbereitende Untersuchung gemäß § 141 BauGB

Eignung			
Familiengerechtes Wohnen	<input type="checkbox"/>	Geförderter Wohnungsbau	<input checked="" type="checkbox"/>
Baugemeinschaften	<input type="checkbox"/>	SAGA; f&w	<input checked="" type="checkbox"/>
Barrierefreies Wohnen	<input checked="" type="checkbox"/>		



<b>C 70</b>	<b>Lurup</b>	<b>Luruper Hauptstraße 235 - 245</b>
-------------	--------------	--------------------------------------



Fläche:	~ 23.500 m <sup>2</sup>
Flurstücksnummer:	243
Eigentümer:	Privat
Erhebung:	Wohnungsbauprogramm Altona 2015 (Entwurf)
Realisierungszeitraum:	kurz <input type="checkbox"/> mittel <input type="checkbox"/> lang <input checked="" type="checkbox"/>

Planrecht	
FNP Darstellung:	Wohnbaufläche
Geltendes Planrecht:	Lurup 6 (1989)
Festgesetzte Nutzung:	WR (II-III)
B-Plan in Aufstellung:	-
Verfahrensstand:	-
Künftige Ausweisung:	-

Rahmenbedingungen	
ÖPNV:	~ 250 m (Luckmoor)
Nahversorgung:	~ 250 m (Luruper Hauptstraße)
Soziale Infrastruktur:	~ 50 m Kita, ~ 350 m Schule
Heutige Nutzung:	Wohnen, Gewerbe
Umgebung:	Wohn- und Gewerbenutzung
Restriktionen:	Straßenlärm, Luftschadstoffe

Städtebauliches Konzept / Nutzungsvorschlag	
---	--

Nutzungsvorschlag:	Wohnen
Wohneinheiten:	~ 80 WE
BGF:	-
Handlungsschritte:	Neuordnung, Nachverdichtung
Besonderheiten/ Bewertung:	Schallschutzbebauung an der Luruper Hauptstraße, 50 WE im Baugenehmigungsverfahren nach § 62 HBauO, Magistralenverdichtung

Eignung			
---------	--	--	--

Familiengerechtes Wohnen	<input checked="" type="checkbox"/>	Geförderter Wohnungsbau	<input checked="" type="checkbox"/>
Baugemeinschaften	<input type="checkbox"/>	SAGA; f&w	<input checked="" type="checkbox"/>
Barrierefreies Wohnen	<input type="checkbox"/>		

<b>C 92</b>	<b>Lurup</b>	<b>Farnhornweg 5 - 65 &amp; 67 - 75, Elbkamp, Elbgaustraße</b>
-------------	--------------	--



Fläche:	~ 70.000 m <sup>2</sup>
Flurstücksnummer:	Diverse
Eigentümer:	Privat
Erhebung:	Wohnungsbauprogramm Altona 2018
Realisierungszeitraum:	kurz <input type="checkbox"/> mittel <input type="checkbox"/> lang <input checked="" type="checkbox"/>

Planrecht		Rahmenbedingungen	
FNP Darstellung:	Wohnbaufläche	ÖPNV:	~ 100 m (Langbargheide Süd)
Geltendes Planrecht:	Lurup 7 (1965); BS Lurup	Nahversorgung:	~ 250 m (Lüdersring)
Festgesetzte Nutzung:	WR I; S 1 o	Soziale Infrastruktur:	~ 200 m Kita, ~ 300 m Schule
B-Plan in Aufstellung:	-	Heutige Nutzung:	Wohnungsbau
Verfahrensstand:	-	Umgebung:	Wohnnutzung, Grün
Künftige Ausweisung:	-	Restriktionen:	angrenzend 110 kV-Leitung

Städtebauliches Konzept / Nutzungsvorschlag	
Nutzungsvorschlag:	Wohnen
Wohneinheiten:	~ 1.000 WE
BGF:	-
Handlungsschritte:	-
Besonderheiten/ Bewertung:	Verlegung Hochspannungsleitung zu prüfen; Neubau U5

Eignung			
Familiengerechtes Wohnen	<input checked="" type="checkbox"/>	Geförderter Wohnungsbau	<input checked="" type="checkbox"/>
Baugemeinschaften	<input checked="" type="checkbox"/>	SAGA; f&w	<input type="checkbox"/>
Barrierefreies Wohnen	<input checked="" type="checkbox"/>		

<b>C 93</b>	<b>Lurup</b>	<b>Luruper Hauptstraße 261 - 283</b>
-------------	--------------	--------------------------------------



Fläche:	~ 52.000 m <sup>2</sup>
Flurstücksnummer:	Diverse
Eigentümer:	Viele private Eigentümer
Erhebung:	Wohnungsbauprogramm Altona 2018
Realisierungszeitraum:	kurz <input type="checkbox"/> mittel <input type="checkbox"/> lang <input checked="" type="checkbox"/>

Planrecht		Rahmenbedingungen	
FNP Darstellung:	Wohnbauflächen	ÖPNV:	Luckmoor / Engelbrechtweg
Geltendes Planrecht:	D390 (1959), Lurup 13 (1964), Lurup 6 (1989)	Nahversorgung:	Im Potenzialgebiet vorhanden
Festgesetzte Nutzung:	Wg, WA, WR,	Soziale Infrastruktur:	Kita im Potenzialgebiet Schule in naher Umgebung
B-Plan in Aufstellung:	Lu 68	Heutige Nutzung:	Wohn- und Gewerbenutzung, Einzelhandel
Verfahrensstand:	nach Aufstellungsbeschluss	Umgebung:	überwiegend Wohnnutzung
Künftige Ausweisung:	-	Restriktionen:	110 kV-Leitung, Verkehrslärm, viele Eigentümer

Städtebauliches Konzept / Nutzungsvorschlag	
Nutzungsvorschlag:	Wohnen, Gewerbe
Wohneinheiten:	~ 650 WE
BGF:	-
Handlungsschritte:	Änderung Planrecht / Befreiung, Gesamtkonzept
Besonderheiten/ Bewertung:	Magistralenverdichtung / Geschosswohnungsbau als Lärmschutzbebauung; RISE-Fördergebiet vorbereitende Untersuchung gemäß § 141 BauGB

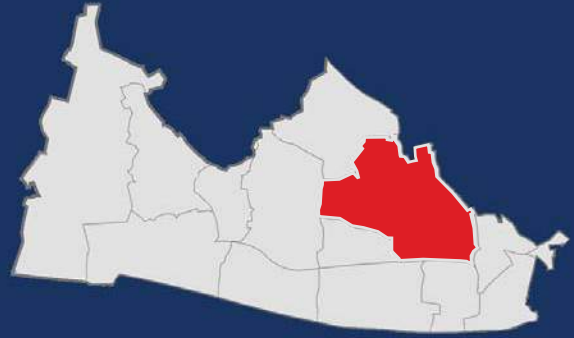
Eignung			
Familiengerechtes Wohnen	<input checked="" type="checkbox"/>	Geförderter Wohnungsbau	<input checked="" type="checkbox"/>
Baugemeinschaften	<input checked="" type="checkbox"/>	SAGA; f&w	<input checked="" type="checkbox"/>
Barrierefreies Wohnen	<input checked="" type="checkbox"/>		





Stadtteil

# Bahrenfeld



## Übersicht über die Potenzialflächen

### Kategorie A - Gesicherte Potenziale

A 16	Leverkusenstraße .....	S. 85
A 28	Von-Sauer-Str. 15.....	S. 86

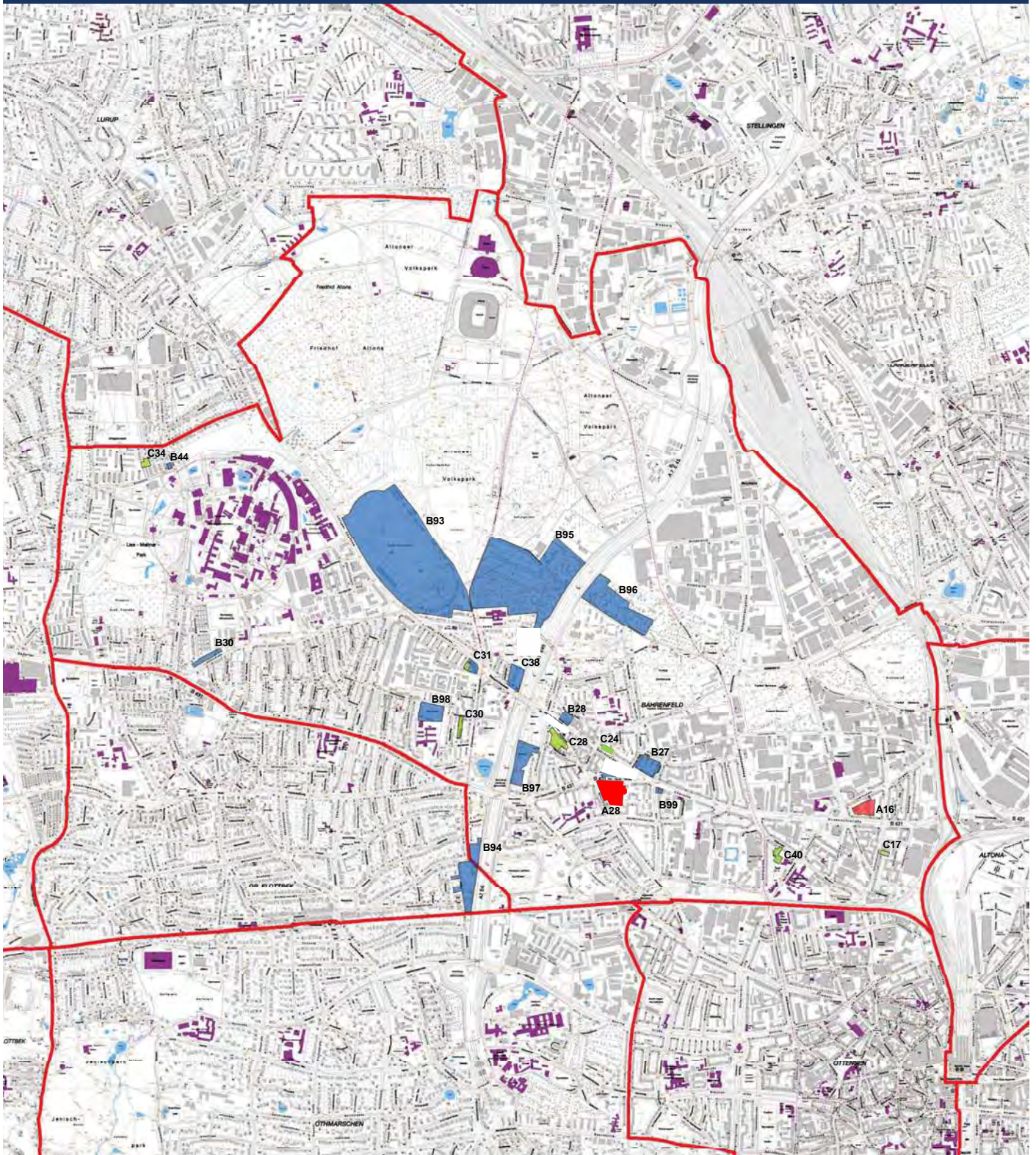
### Kategorie B - Erkannte Potenziale

B 27	Bahrenfelder Chaussee 60 - 64 und 66 .....	S. 87
B 28	Bahrenfelder Chaussee 120 - 124 .....	S. 88
B 30	Notkestraße 107 .....	S. 89
B 44	Luruper Drift .....	S. 90
B 93	Trabrennbahn Bahrenfeld .....	S. 91
B 94	Trübnerweg .....	S. 92
B 95	August-Kirch-Straße .....	S. 93
B 96	Holstenkamp.....	S. 94
B 97	Silcherstraße.....	S. 95
B 98	Wichmannstraße (Sportplatz) .....	S. 96
B 99	Woyrschweg 56.....	S. 97

### Kategorie C - Prüfpotenziale

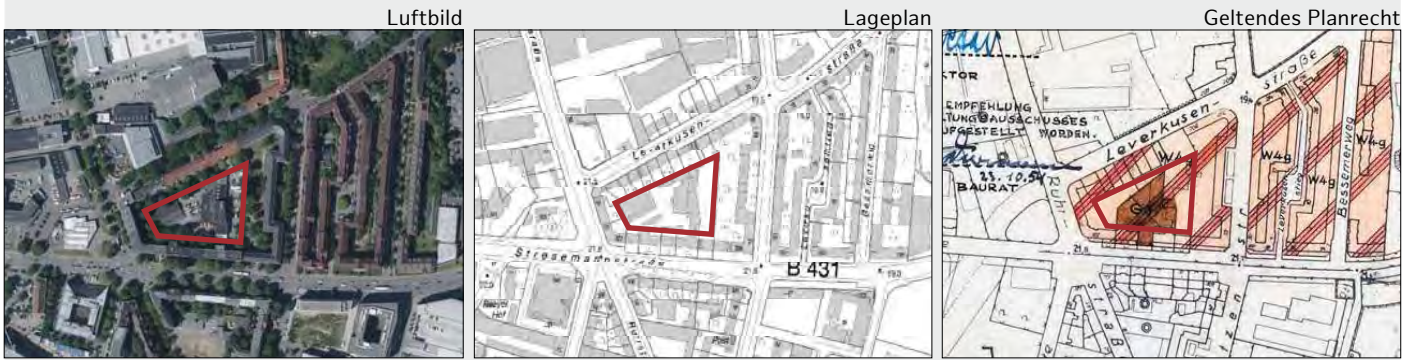
C 17	Schützenstraße 32 .....	S. 98
C 24	Bahrenfelder Chaussee 90 .....	S. 99
C 28	Haydnstraße 11 - 23 .....	S. 100
C 31	Luruper Chaussee 1 - 11 .....	S. 101
C 34	Vörn Styg 10 .....	S. 102
C 38	Bahrenfelder Chaussee 140 - 144 .....	S. 103
C 40	Bahrenfelder Steindamm 93 .....	S. 104







<b>A 16</b>	<b>Bahrenfeld</b>	<b>Leverkusenstraße</b>
-------------	-------------------	-------------------------



Fläche:	~ 6.780 m <sup>2</sup>	
Flurstücksnummer:	2082	
Eigentümer:	Privat	
Erhebung:	Wohnungsbauprogramm Altona 2014	
Realisierungszeitraum:	kurz <input checked="" type="checkbox"/> mittel <input type="checkbox"/> lang <input type="checkbox"/>	

Planrecht	
FNP Darstellung:	Wohnbaufläche
Geltendes Planrecht:	Baustufenplan 1. Änderung (1954)
Festgesetzte Nutzung:	östlicher Teil Wohngebiet (IVg), westlicher Teil Geschäftsgebiet (I)
B-Plan in Aufstellung:	Bahrenfeld 68
Verfahrensstand:	nach öffentlicher Auslegung
Künftige Ausweisung:	WA

Rahmenbedingungen	
ÖPNV:	~ 50 m (Schützenstraße)
Nahversorgung:	~ 200 m (Kohlentwiete)
Soziale Infrastruktur:	~ 200 m Kita, ~ 500 m Grundschule
Heutige Nutzung:	Leerstand (ehem. Gewerbe), Kleingewerbe
Umgebung:	Wohn- und Gewerbenutzung
Restriktionen:	Neubau S-Bahn

Städtebauliches Konzept / Nutzungsvorschlag
---

Nutzungsvorschlag:	Wohnen
Wohneinheiten:	~ 60 - 90 WE
BGF:	-
Handlungsschritte:	-
Besonderheiten/ Bewertung:	Anwohnereinwendungen

Eignung
---------

Familiengerechtes Wohnen	<input checked="" type="checkbox"/>	Geförderter Wohnungsbau	<input checked="" type="checkbox"/>
Baugemeinschaften	<input checked="" type="checkbox"/>	SAGA; f&w	<input checked="" type="checkbox"/>
Barrierefreies Wohnen	<input checked="" type="checkbox"/>		



<b>A 28</b>	<b>Bahrenfeld</b>	<b>Von-Sauer-Straße 15</b>
-------------	-------------------	----------------------------



Fläche:	~ 11.500 m <sup>2</sup>	B-Plan Entwurf
Flurstücksnummer:	3539, 3229, 2831, 3523, 2143, 2144	
Eigentümer:	Privat	
Erhebung:	Wohnungsbauprogramm Altona 2020	
Realisierungszeitraum:	kurz <input checked="" type="checkbox"/> mittel <input type="checkbox"/> lang <input type="checkbox"/>	

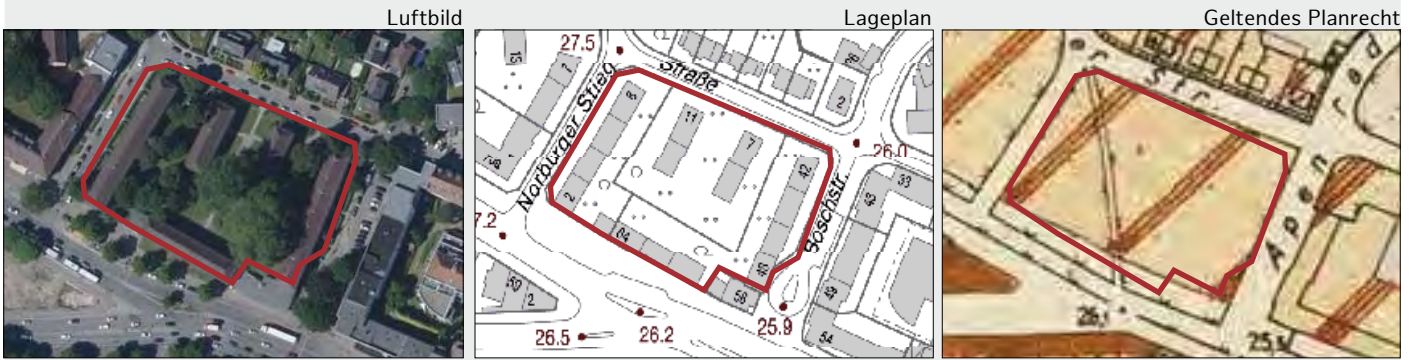
Planrecht	
FNP Darstellung:	Wohnbaufläche
Geltendes Planrecht:	Baustufenplan Bahrenfeld, TB 701
Festgesetzte Nutzung:	M 3 g;
B-Plan in Aufstellung:	Bahrenfeld 75
Verfahrensstand:	vor Einleitung
Künftige Ausweisung:	

Rahmenbedingungen	
ÖPNV:	~ 50 m (V.-Sauer-Straße)
Nahversorgung:	~ fußläufig
Soziale Infrastruktur:	~ 100-300 m Kitas, ~ 100 m Grundschule
Heutige Nutzung:	Einzelhandel/ Mischgebiet
Umgebung:	Wohn- und Gewerbenutzung
Restriktionen:	Denkmalschutz Bahren- felder Kirchenweg 74/76

Städtebauliches Konzept / Nutzungsvorschlag	
Nutzungsvorschlag:	Wohnen/Einzelhandel
Wohneinheiten:	noch offen
BGF:	noch offen
Handlungsschritte:	Einleitung, B-Planverfahren
Besonderheiten/ Bewertung:	

Eignung			
Familiengerechtes Wohnen	<input checked="" type="checkbox"/>	Geförderter Wohnungsbau	<input checked="" type="checkbox"/>
Baugemeinschaften	<input checked="" type="checkbox"/>	SAGA; f&w	<input checked="" type="checkbox"/>
Barrierefreies Wohnen	<input checked="" type="checkbox"/>		

<b>B 27</b>	<b>Bahrenfeld</b>	<b>Bahrenfelder Chaussee 60 - 64 und 66</b>
-------------	-------------------	---



Fläche:	~ 8.300 m <sup>2</sup>
Flurstücksnummer:	2725, 2036, 3000
Eigentümer:	Privat (Wohnungsbaugenossenschaft)
Erhebung:	Potenziale der Innenentwicklung
Realisierungszeitraum:	kurz <input type="checkbox"/> mittel <input checked="" type="checkbox"/> lang <input type="checkbox"/>

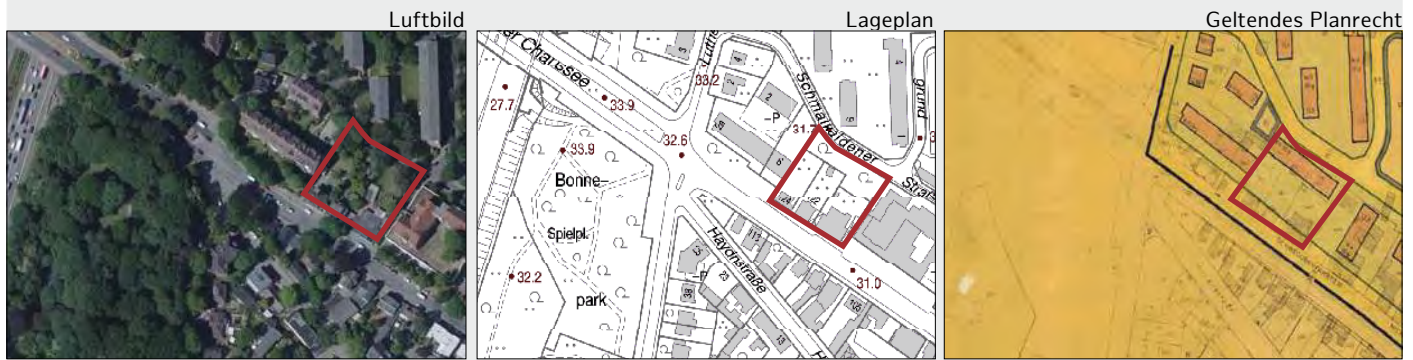
Planrecht	
FNP Darstellung:	Wohnbauflächen
Geltendes Planrecht:	Baustufenplan (1955)
Festgesetzte Nutzung:	Wohngebiet (W 3 g)
B-Plan in Aufstellung:	-
Verfahrensstand:	-
Künftige Ausweisung:	-

Rahmenbedingungen	
ÖPNV:	~ 100 m (Von-Sauer-Straße)
Nahversorgung:	~ 150 m (Bahrenfelder Kirchenweg)
Soziale Infrastruktur:	~ 350 m Kita / Grundschule
Heutige Nutzung:	Wohnen, Gewerbe
Umgebung:	Wohn- und Gewerbenutzung
Restriktionen:	Straßenlärm, Baumbestand; Neubau S-Bahn

Städtebauliches Konzept / Nutzungsvorschlag	
Nutzungsvorschlag:	Wohnen, Gewerbe (Einzelhandel, Dienstleistung im EG), (Neubau und Aufstockung)
Wohneinheiten:	~ 50 WE (Geschosswohnungsbau)
BGF:	~ 3800 m <sup>2</sup> Wohnen (neu), ~ 200 m <sup>2</sup> Gewerbe
Handlungsschritte:	Untersuchung erforderlich, ob Aufstockung technisch machbar ist. Berücksichtigung des vorhandenen Gewerbes. Integration in Neubebauung ist anzustreben.
Besonderheiten/ Bewertung:	-

Eignung			
Familiengerechtes Wohnen	<input checked="" type="checkbox"/>	Geförderter Wohnungsbau	<input checked="" type="checkbox"/>
Baugemeinschaften	<input type="checkbox"/>	SAGA; f&w	<input checked="" type="checkbox"/>
Barrierefreies Wohnen	<input checked="" type="checkbox"/>		

<b>B 28</b>	<b>Bahrenfeld</b>	<b>Bahrenfelder Chaussee 120 - 124</b>
-------------	-------------------	--



Fläche:	~ 3.090 m <sup>2</sup>
Flurstücksnummer:	1943, 1944, 1945, 3240
Eigentümer:	Privat, FHH
Erhebung:	Potenziale der Innenentwicklung
Realisierungszeitraum:	kurz <input type="checkbox"/> mittel <input checked="" type="checkbox"/> lang <input type="checkbox"/>

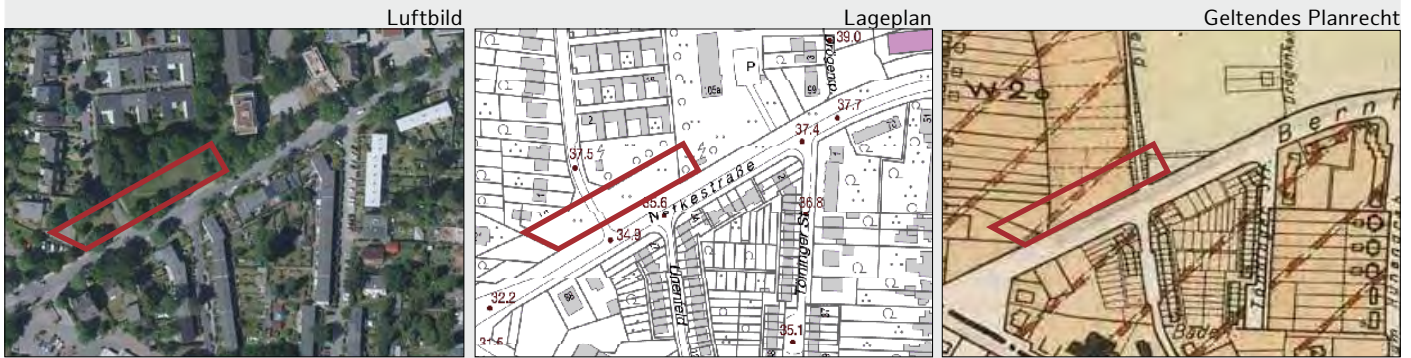
Planrecht		Rahmenbedingungen	
FNP Darstellung:	Wohnbaufläche	ÖPNV:	~ 100 m (Silcherstraße)
Geltendes Planrecht:	Bahrenfeld 1 (1963)	Nahversorgung:	~ 350 m (Bahrenfelder Kirchenweg)
Festgesetzte Nutzung:	WA (Illg), Private Grünfläche	Soziale Infrastruktur:	~ 450 m Kita, ~ 300 m Grundschule
B-Plan in Aufstellung:	-	Heutige Nutzung:	Wohnen, Gewerbe
Verfahrensstand:	-	Umgebung:	Wohn- und Gewerbenutzung
Künftige Ausweisung:	-	Restriktionen:	Straßenlärm; Neubau S-Bahn

Städtebauliches Konzept / Nutzungsvorschlag	
Nutzungsvorschlag:	Wohnen, Gewerbe (Einzelhandel, Dienstleistung im EG)
Wohneinheiten:	~ 40 WE
BGF:	~ 4.000 m <sup>2</sup> Wohnen, ~ 400 m <sup>2</sup> Gewerbe und Wohnnebenflächen
Handlungsschritte:	Befreiung vom B-Plan, Bodenordnung, Berücksichtigung des vorhandenen Gewerbes, Integration in Neubebauung ist anzustreben
Besonderheiten/ Bewertung:	Bebauung abweichend vom B-Plan angrenzend an westliche Gebäude und Verbreiterung der Verkehrsflächen sinnvoll

Eignung			
Familiengerechtes Wohnen	<input checked="" type="checkbox"/>	Geförderter Wohnungsbau	<input checked="" type="checkbox"/>
Baugemeinschaften	<input type="checkbox"/>	SAGA; f&w	<input checked="" type="checkbox"/>
Barrierefreies Wohnen	<input checked="" type="checkbox"/>		



<b>B 30</b>	<b>Bahrenfeld</b>	<b>Notkestraße 107</b>
-------------	-------------------	------------------------



Fläche:	~ 2.460 m <sup>2</sup>
Flurstücksnummer:	3993, 387
Eigentümer:	überwiegend FHH, privat
Erhebung:	Potenziale der Innenentwicklung
Realisierungszeitraum:	kurz <input type="checkbox"/> mittel <input checked="" type="checkbox"/> lang <input type="checkbox"/>

Planrecht	
FNP Darstellung:	Wohnbaufläche
Geltendes Planrecht:	Baustufenplan (1955)
Festgesetzte Nutzung:	überwiegend W 2 o; Außengebiet (Grünfläche)
B-Plan in Aufstellung:	-
Verfahrensstand:	-
Künftige Ausweisung:	-

Rahmenbedingungen	
ÖPNV:	~ 150 m (Flottbeker Drift)
Nahversorgung:	~ 150 m (Osdorfer Weg)
Soziale Infrastruktur:	~ 600 m Kita, ~ 700 m Grundschule
Heutige Nutzung:	Grünfläche
Umgebung:	Wohnnutzung, DESY, Po- lizei
Restriktionen:	Baumbestand, Schutz (Grundwas- ser), Denkmalensemble Vorbeck- weg 2-80

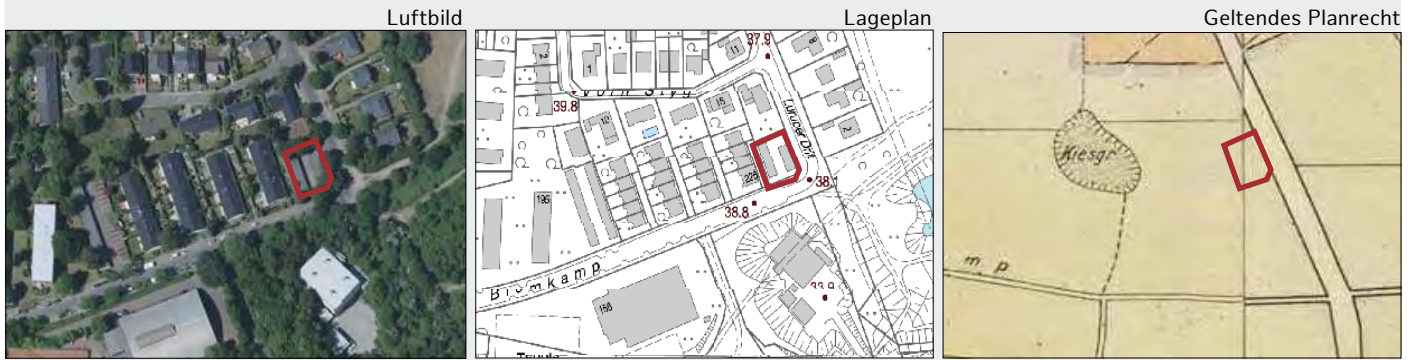
Städtebauliches Konzept / Nutzungsvorschlag	
---	--

Nutzungsvorschlag:	Wohnen
Wohneinheiten:	~ 20 WE (Geschosswohnungsbau)
BGF:	~ 2.000 m <sup>2</sup>
Handlungsschritte:	Bebauungsmöglichkeiten werden geprüft; Abstimmung mit Denkmalschutzamt,
Besonderheiten/ Bewertung:	schmaler Grundstückszuschnitt

Eignung			
---------	--	--	--

Familiengerechtes Wohnen	<input checked="" type="checkbox"/>	Geförderter Wohnungsbau	<input checked="" type="checkbox"/>
Baugemeinschaften	<input checked="" type="checkbox"/>	SAGA; f&w	<input checked="" type="checkbox"/>
Barrierefreies Wohnen	<input checked="" type="checkbox"/>		

<b>B 44</b>	<b>Bahrenfeld</b>	<b>Luruper Drift, Blomkamp (neben 225)</b>
-------------	-------------------	--



Fläche:	~ 675 m <sup>2</sup>
Flurstücksnummer:	2824
Eigentümer:	Stiftung, Grundstücksverwaltung
Erhebung:	Ideenträgerwettbewerb Bezirk Altona 2011
Realisierungszeitraum:	kurz <input type="checkbox"/> mittel <input checked="" type="checkbox"/> lang <input type="checkbox"/>

Planrecht		Rahmenbedingungen	
FNP Darstellung:	Wohnbaufläche	ÖPNV:	~ 400 m (Geranienweg)
Geltendes Planrecht:	Baustufenplan (1955)	Nahversorgung:	~ 300 m (Kressenweg)
Festgesetzte Nutzung:	Außengebiet (Grünfläche)	Soziale Infrastruktur:	~ 950 m Kita, ~ 1.150 m Grundschule
B-Plan in Aufstellung:	-	Heutige Nutzung:	Garagen
Verfahrensstand:	-	Umgebung:	Wohnnutzung
Künftige Ausweisung:	-	Restriktionen:	Bei Neubau Nachweis Stellplätze erforderlich

Städtebauliches Konzept / Nutzungsvorschlag	
Nutzungsvorschlag:	Wohnen
Wohneinheiten:	~ 5 - 10 WE
BGF:	-
Handlungsschritte:	-
Besonderheiten/ Bewertung:	-

Eignung			
Familiengerechtes Wohnen	<input checked="" type="checkbox"/>	Geförderter Wohnungsbau	<input checked="" type="checkbox"/>
Baugemeinschaften	<input checked="" type="checkbox"/>	SAGA; f&w	<input checked="" type="checkbox"/>
Barrierefreies Wohnen	<input type="checkbox"/>		

<b>B 93</b>	<b>Bahrenfeld</b>	<b>Trabrennbahn Bahrenfeld</b>
-------------	-------------------	--------------------------------



Fläche:	~ 210.000 m <sup>2</sup>
Flurstücksnummer:	3254, 3252, 3253, 3701
Eigentümer:	FHH
Erhebung:	Wohnungsbauprogramm Altona
Realisierungszeitraum:	kurz <input type="checkbox"/> mittel <input checked="" type="checkbox"/> lang <input type="checkbox"/>

Planrecht		Rahmenbedingungen	
FNP Darstellung:	Wohnbauflächen	ÖPNV:	Busse
Geltendes Planrecht:	Bahrenfeld 6 (1970)	Nahversorgung:	vorhanden
Festgesetzte Nutzung:	Grünflächen	Soziale Infrastruktur:	im Umfeld vorhanden/ wird ergänzt
B-Plan in Aufstellung:	-	Heutige Nutzung:	Trabrennbahn
Verfahrensstand:	-	Umgebung:	Wohnnutzung, Volkspark
Künftige Ausweisung:	-	Restriktionen:	Benachbartes Denkmal-Ensemble Volkspark beachten (Umgebungsschutz); Neubau S-Bahn;

Städtebauliches Konzept / Nutzungsvorschlag	
Nutzungsvorschlag:	Wohnen und Wissenschaft gemäß des Konzepts Science-City
Wohneinheiten:	~ 1.500 WE
BGF:	-
Handlungsschritte:	Vertiefung Wettbewerb, B-Planverfahren
Besonderheiten/ Bewertung:	Vorbehaltsgebiet (geplant): Zuständigkeit des Senats

Eignung			
Familiengerechtes Wohnen	<input checked="" type="checkbox"/>	Geförderter Wohnungsbau	<input checked="" type="checkbox"/>
Baugemeinschaften	<input checked="" type="checkbox"/>	SAGA; f&w	<input checked="" type="checkbox"/>
Barrierefreies Wohnen	<input checked="" type="checkbox"/>		



<b>B 94</b>	<b>Bahrenfeld</b>	<b>Trübnerweg</b>
-------------	-------------------	-------------------



Fläche:	~ 25.000 m <sup>2</sup>
Flurstücksnummer:	diverse
Eigentümer:	FHH
Erhebung:	Wohnungsbauprogramm Altona
Realisierungszeitraum:	kurz <input type="checkbox"/> mittel <input type="checkbox"/> lang <input checked="" type="checkbox"/>

Planrecht	
FNP Darstellung:	Grünflächen
Geltendes Planrecht:	Bahrenfeld 26/Gr. Flottbek 12 (1970)
Festgesetzte Nutzung:	Gemeinbedarf, Wohnen
B-Plan in Aufstellung:	-
Verfahrensstand:	-
Künftige Ausweisung:	-

Rahmenbedingungen	
ÖPNV:	S-Bahn, Busse
Nahversorgung:	vorhanden
Soziale Infrastruktur:	im Umfeld vorhanden/ wird ergänzt
Heutige Nutzung:	Kleingärten
Umgebung:	Wohnnutzung, BAB 7
Restriktionen:	Lärm BAB 7 bis zur Fertigstellung des Deckels

### Städtebauliches Konzept / Nutzungsvorschlag

Nutzungsvorschlag:	Wohnen
Wohneinheiten:	~ 65 WE
BGF:	-
Handlungsschritte:	Vertiefung Wettbewerb, B-Planverfahren
Besonderheiten/ Bewertung:	Evokation: Zuständigkeit des Senats für Änderung des Bebauungsplans

### Eignung

Familiengerechtes Wohnen	<input checked="" type="checkbox"/>	Geförderter Wohnungsbau	<input checked="" type="checkbox"/>
Baugemeinschaften	<input checked="" type="checkbox"/>	SAGA; f&w	<input checked="" type="checkbox"/>
Barrierefreies Wohnen	<input checked="" type="checkbox"/>		

<b>B 95</b>	<b>Bahrenfeld</b>	<b>August-Kirch-Straße</b>
-------------	-------------------	----------------------------



Fläche:	~ 140.000 m <sup>2</sup>
Flurstücksnummer:	diverse
Eigentümer:	FHH
Erhebung:	Wohnungsbauprogramm Altona
Realisierungszeitraum:	kurz <input type="checkbox"/> mittel <input type="checkbox"/> lang <input checked="" type="checkbox"/>

Planrecht	
FNP Darstellung:	Grünflächen
Geltendes Planrecht:	Bahrenfeld 27, 10 (1970)
Festgesetzte Nutzung:	Grünflächen, Kleingärten
B-Plan in Aufstellung:	-
Verfahrensstand:	-
Künftige Ausweisung:	-

Rahmenbedingungen	
ÖPNV:	Busse
Nahversorgung:	vorhanden
Soziale Infrastruktur:	im Umfeld vorhanden/ wird ergänzt
Heutige Nutzung:	Kleingärten
Umgebung:	Wohnnutzung, Volkspark
Restriktionen:	Verfügbarkeit nach Umzug der Kleingärten auf den A7-Deckel

Städtebauliches Konzept / Nutzungsvorschlag	
Nutzungsvorschlag:	Wohnen, Schule
Wohneinheiten:	~ 1.000 WE
BGF:	-
Handlungsschritte:	Vertiefung Wettbewerb, B-Planverfahren
Besonderheiten/ Bewertung:	Vorbehaltsgebiet (geplant): Zuständigkeit des Senats

Eignung			
Familiengerechtes Wohnen	<input checked="" type="checkbox"/>	Geförderter Wohnungsbau	<input checked="" type="checkbox"/>
Baugemeinschaften	<input checked="" type="checkbox"/>	SAGA; f&w	<input checked="" type="checkbox"/>
Barrierefreies Wohnen	<input checked="" type="checkbox"/>		

<b>B 96</b>	<b>Bahrenfeld</b>	<b>Holstenkamp</b>
-------------	-------------------	--------------------



Fläche:	~ 39.000 m <sup>2</sup>
Flurstücksnummer:	diverse
Eigentümer:	FHH
Erhebung:	Wohnungsbauprogramm Altona
Realisierungszeitraum:	kurz <input type="checkbox"/> mittel <input type="checkbox"/> lang <input checked="" type="checkbox"/>

Planrecht		Rahmenbedingungen	
FNP Darstellung:	Grünflächen	ÖPNV:	Busse
Geltendes Planrecht:	Bahrenfeld 10 (1970)	Nahversorgung:	vorhanden
Festgesetzte Nutzung:	Kleingärten	Soziale Infrastruktur:	im Umfeld vorhanden/ wird ergänzt
B-Plan in Aufstellung:	-	Heutige Nutzung:	Kleingärten
Verfahrensstand:	-	Umgebung:	Wohnnutzung, Gewerbe
Künftige Ausweisung:	-	Restriktionen:	Verfügbarkeit nach Umzug der Kleingärten auf den A7-Deckel

Städtebauliches Konzept / Nutzungsvorschlag	
Nutzungsvorschlag:	Wohnen, Schule
Wohneinheiten:	~ 250 WE
BGF:	-
Handlungsschritte:	Vertiefung Wettbewerb, B-Planverfahren
Besonderheiten/ Bewertung:	<b>Vorbehaltsgebiet (geplant): Zuständigkeit des Senats;</b> Das benachbarte Denkmal-Ensemble Holstenkamp 111 ist zu beachten.

Eignung			
Familiengerechtes Wohnen	<input checked="" type="checkbox"/>	Geförderter Wohnungsbau	<input checked="" type="checkbox"/>
Baugemeinschaften	<input checked="" type="checkbox"/>	SAGA; f&w	<input checked="" type="checkbox"/>
Barrierefreies Wohnen	<input checked="" type="checkbox"/>		



<b>B 97</b>	<b>Bahrenfeld</b>	<b>Silcherstraße</b>
-------------	-------------------	----------------------



Fläche:	~ 14.800 m <sup>2</sup>		
Flurstücksnummer:	diverse		
Eigentümer:	FHH		
Erhebung:	Wohnungsbauprogramm Altona		
Realisierungszeitraum:	kurz <input type="checkbox"/>	mittel <input type="checkbox"/>	lang <input checked="" type="checkbox"/>

Planrecht		Rahmenbedingungen	
FNP Darstellung:	Grünflächen	ÖPNV:	Busse
Geltendes Planrecht:	Bahrenfeld 11 (1968)	Nahversorgung:	vorhanden
Festgesetzte Nutzung:	Öff. Parkanlage	Soziale Infrastruktur:	im Umfeld vorhanden/ wird ergänzt
B-Plan in Aufstellung:	-	Heutige Nutzung:	Kleingärten
Verfahrensstand:	-	Umgebung:	Wohnnutzung, Gewerbe
Künftige Ausweisung:	-	Restriktionen:	Lärm: Zunächst muss Errichtung des A7-Deckels erfolgen; Verdacht auf Fledermäuse

Städtebauliches Konzept / Nutzungsvorschlag	
Nutzungsvorschlag:	Wohnen
Wohneinheiten:	~ 95 WE
BGF:	-
Handlungsschritte:	B-Planverfahren
Besonderheiten/ Bewertung:	Evokation: Zuständigkeit des Senats für Bebauungsplanverfahren

Eignung			
Familiengerechtes Wohnen	<input checked="" type="checkbox"/>	Geförderter Wohnungsbau	<input checked="" type="checkbox"/>
Baugemeinschaften	<input checked="" type="checkbox"/>	SAGA; f&w	<input checked="" type="checkbox"/>
Barrierefreies Wohnen	<input checked="" type="checkbox"/>		

<b>B 98</b>	<b>Bahrenfeld</b>	<b>Wichmannstraße</b>
-------------	-------------------	-----------------------



Fläche:	~ 12.000 m <sup>2</sup>
Flurstücksnummer:	diverse
Eigentümer:	FHH
Erhebung:	Wohnungsbauprogramm Altona
Realisierungszeitraum:	kurz <input type="checkbox"/> mittel <input checked="" type="checkbox"/> lang <input type="checkbox"/>

Planrecht	
FNP Darstellung:	Wohnbauflächen
Geltendes Planrecht:	Baustufenplan Bahrenfeld (1955)
Festgesetzte Nutzung:	Grünfläche
B-Plan in Aufstellung:	-
Verfahrensstand:	-
Künftige Ausweisung:	-

Rahmenbedingungen	
ÖPNV:	Busse
Nahversorgung:	vorhanden
Soziale Infrastruktur:	im Umfeld vorhanden/ wird ergänzt
Heutige Nutzung:	Sport
Umgebung:	Wohnnutzung
Restriktionen:	Zunächst muss Errichtung des A7-Deckels erfolgen

Städtebauliches Konzept / Nutzungsvorschlag	
---	--

Nutzungsvorschlag:	Wohnen
Wohneinheiten:	~ 80 WE
BGF:	-
Handlungsschritte:	B-Planverfahren
Besonderheiten/ Bewertung:	Evokation: Zuständigkeit des Senats für Bebauungsplanverfahren

Eignung			
---------	--	--	--

Familiengerechtes Wohnen	<input checked="" type="checkbox"/>	Geförderter Wohnungsbau	<input checked="" type="checkbox"/>
Baugemeinschaften	<input checked="" type="checkbox"/>	SAGA; f&w	<input checked="" type="checkbox"/>
Barrierefreies Wohnen	<input checked="" type="checkbox"/>		

<b>B 99</b>	<b>Bahrenfeld</b>	<b>Woyrschweg 56</b>
-------------	-------------------	----------------------



Fläche:	~ 800 m <sup>2</sup>
Flurstücksnummer:	2126
Eigentümer:	FHH
Erhebung:	Wohnungsbauprogramm Altona
Realisierungszeitraum:	kurz <input type="checkbox"/> mittel <input checked="" type="checkbox"/> lang <input type="checkbox"/>

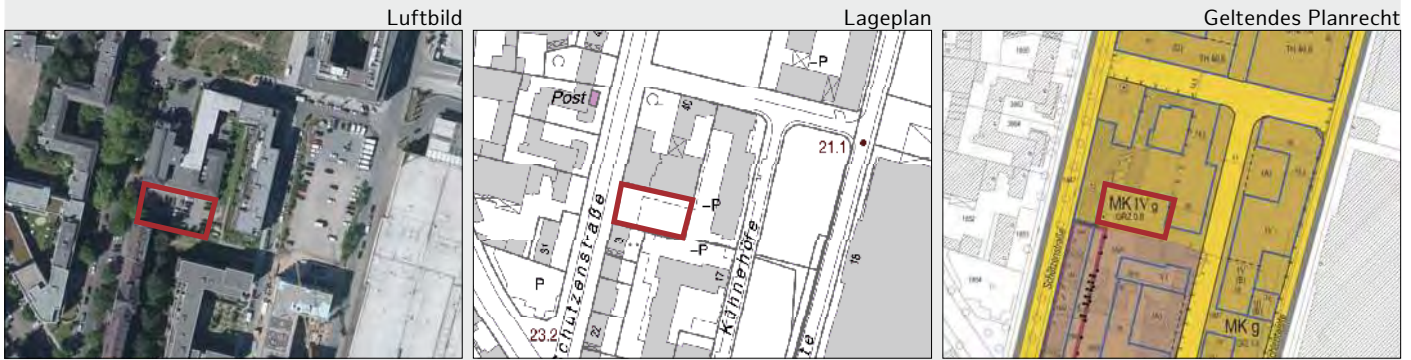
Planrecht		Rahmenbedingungen	
FNPDarstellung:	Wohnbauflächen	ÖPNV:	Busse
Geltendes Planrecht:	Baustufenplan Bahrenfeld (1955)	Nahversorgung:	vorhanden
Festgesetzte Nutzung:	W 4 g	Soziale Infrastruktur:	im Umfeld vorhanden
B-Plan in Aufstellung:	-	Heutige Nutzung:	Läden
Verfahrensstand:	-	Umgebung:	Wohnnutzung
Künftige Ausweisung:	-	Restriktionen:	Neubau S-Bahn

Städtebauliches Konzept / Nutzungsvorschlag	
Nutzungsvorschlag:	Wohnen
Wohneinheiten:	~ 20 WE
BGF:	-
Handlungsschritte:	Bauantrag erforderlich
Besonderheiten/ Bewertung:	

Eignung			
Familiengerechtes Wohnen	<input checked="" type="checkbox"/>	Geförderter Wohnungsbau	<input checked="" type="checkbox"/>
Baugemeinschaften	<input checked="" type="checkbox"/>	SAGA; f&w	<input checked="" type="checkbox"/>
Barrierefreies Wohnen	<input checked="" type="checkbox"/>		



<b>C 17</b>	<b>Bahrenfeld</b>	<b>Schützenstraße 32</b>
-------------	-------------------	--------------------------



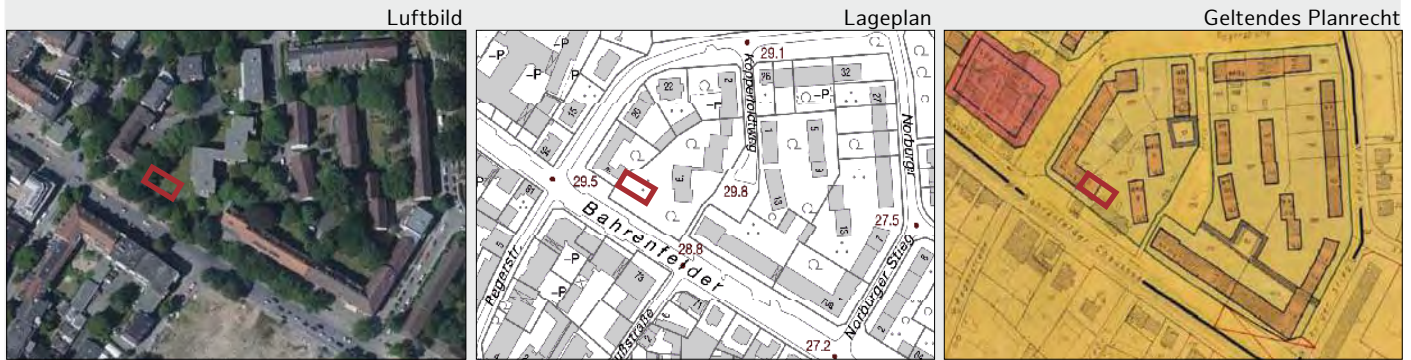
Fläche:	~ 980 m <sup>2</sup>
Flurstücksnummer:	4622 (Teilfläche)
Eigentümer:	Privat
Erhebung:	Potenziale der Innenentwicklung
Realisierungszeitraum:	kurz <input type="checkbox"/> mittel <input type="checkbox"/> lang <input checked="" type="checkbox"/>

Planrecht		Rahmenbedingungen	
FNP Darstellung:	Gewerbliche Baufläche	ÖPNV:	~ 150 m (Schützenstraße Mitte)
Geltendes Planrecht:	Bahrenfeld 38 (2004)	Nahversorgung:	~ 550 m (Leunastraße)
Festgesetzte Nutzung:	MK (IVg)	Soziale Infrastruktur:	~ 200 m Kita ~ 450 m Grundschule
B-Plan in Aufstellung:	-	Heutige Nutzung:	Stellplätze
Verfahrensstand:	-	Umgebung:	Wohn- und Gewerbenutzung, Hotel
Künftige Ausweisung:	-	Restriktionen:	Fenster im Nachbargebäude

Städtebauliches Konzept / Nutzungsvorschlag	
Nutzungsvorschlag:	Wohnen, Gewerbe
Wohneinheiten:	~ 5 - 10 WE
BGF:	-
Handlungsschritte:	Wahrung des Gebietscharakters MK sicherstellen
Besonderheiten/ Bewertung:	-

Eignung			
Familiengerechtes Wohnen	<input type="checkbox"/>	Geförderter Wohnungsbau	<input checked="" type="checkbox"/>
Baugemeinschaften	<input checked="" type="checkbox"/>	SAGA; f&w	<input checked="" type="checkbox"/>
Barrierefreies Wohnen	<input type="checkbox"/>		

<b>C 24</b>	<b>Bahrenfeld</b>	<b>Bahrenfelder Chaussee 90</b>
-------------	-------------------	---------------------------------



Fläche:	~ 310 m <sup>2</sup>
Flurstücksnummer:	1975 (Teilfläche)
Eigentümer:	Privat
Erhebung:	Potenziale der Innenentwicklung
Realisierungszeitraum:	kurz <input type="checkbox"/> mittel <input type="checkbox"/> lang <input checked="" type="checkbox"/>

Planrecht	
FNP Darstellung:	Wohnbaufläche
Geltendes Planrecht:	Bahrenfeld 1 (1963)
Festgesetzte Nutzung:	WA (Illg), Private Grünfläche
B-Plan in Aufstellung:	-
Verfahrensstand:	-
Künftige Ausweisung:	-

Rahmenbedingungen	
ÖPNV:	~ 300 m (Von-Sauer-Straße)
Nahversorgung:	~ 200 m (Bahrenfelder Kirchenweg)
Soziale Infrastruktur:	~ 300 m Kita, ~ 250 m Grundschule
Heutige Nutzung:	Grünfläche
Umgebung:	Wohn- und Gewerbenutzung, Gemeinbedarf (Gesamtschule)
Restriktionen:	Straßenlärm, Baumbestand; Neubau S-Bahn;

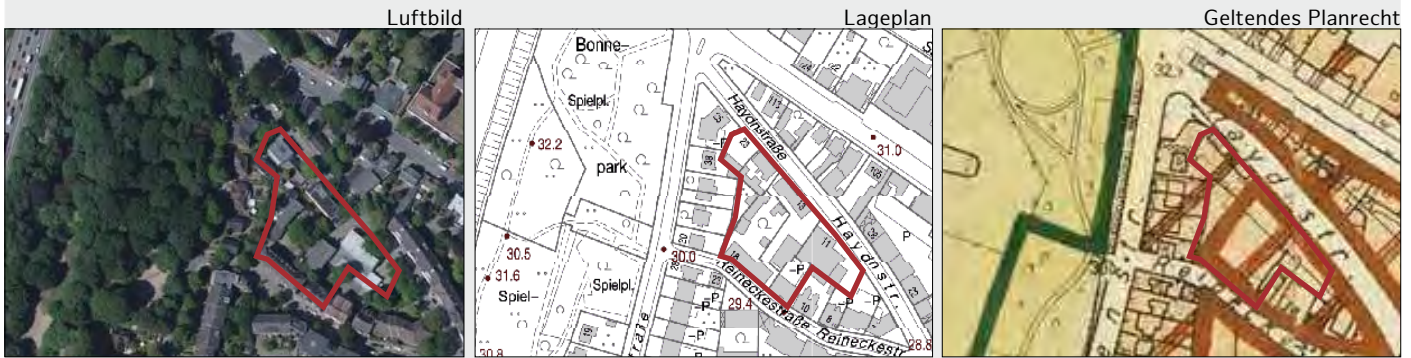
Städtebauliches Konzept / Nutzungsvorschlag	
---	--

Nutzungsvorschlag:	Wohnen
Wohneinheiten:	~ 10 WE
BGF:	-
Handlungsschritte:	-
Besonderheiten/ Bewertung:	-

Eignung			
---------	--	--	--

Familiengerechtes Wohnen	<input type="checkbox"/>	Geförderter Wohnungsbau	<input checked="" type="checkbox"/>
Baugemeinschaften	<input checked="" type="checkbox"/>	SAGA; f&w	<input type="checkbox"/>
Barrierefreies Wohnen	<input checked="" type="checkbox"/>		

<b>C 28</b>	<b>Bahrenfeld</b>	<b>Haydnstraße 11 - 23</b>
-------------	-------------------	----------------------------



Fläche:	~ 3.290 m <sup>2</sup>
Flurstücksnummer:	2371, 2376, 2377, 2379, 2378, 2370
Eigentümer:	Privat
Erhebung:	Potenziale der Innenentwicklung
Realisierungszeitraum:	kurz <input type="checkbox"/> mittel <input type="checkbox"/> lang <input checked="" type="checkbox"/>

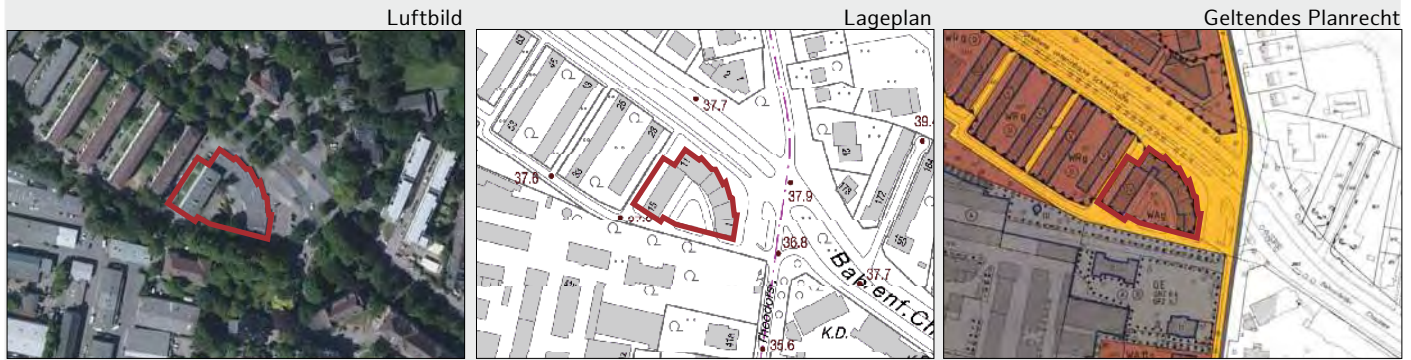
Planrecht		Rahmenbedingungen	
FNP Darstellung:	Gemischte Bauflächen	ÖPNV:	~ 150 m (Silcherstraße)
Geltendes Planrecht:	Baustufenplan (1955)	Nahversorgung:	~ 350 m (Bahrenfelder Kirchenweg)
Festgesetzte Nutzung:	Mischgebiet (Illg)	Soziale Infrastruktur:	~ 400 m Kita, ~ 300 m Grundschule
B-Plan in Aufstellung:	-	Heutige Nutzung:	Wohnen, Gewerbe
Verfahrensstand:	-	Umgebung:	Wohn- und Gewerbenutzung
Künftige Ausweisung:	-	Restriktionen:	Viele Eigentümer

Städtebauliches Konzept / Nutzungsvorschlag	
Nutzungsvorschlag:	Wohnen, Gewerbe
Wohneinheiten:	~ 60 WE (davon 28 genehmigt)
BGF:	-
Handlungsschritte:	Zunächst grundsätzliche Klärung, ob Mischgebietscharakter erhalten bleibt und daher für Wohnungsbau geeignet ist
Besonderheiten/ Bewertung:	Berücksichtigung des vorhandenen Gewerbes, Integration in Neubebauung ist anzustreben, Vorbescheidsantrag für 28 WE (Haydnstraße 11) liegt vor

Eignung			
Familiengerechtes Wohnen	<input checked="" type="checkbox"/>	Geförderter Wohnungsbau	<input checked="" type="checkbox"/>
Baugemeinschaften	<input checked="" type="checkbox"/>	SAGA; f&w	<input checked="" type="checkbox"/>
Barrierefreies Wohnen	<input type="checkbox"/>		



<b>C 31</b>	<b>Bahrenfeld</b>	<b>Luruper Chaussee 1 - 11</b>
-------------	-------------------	--------------------------------



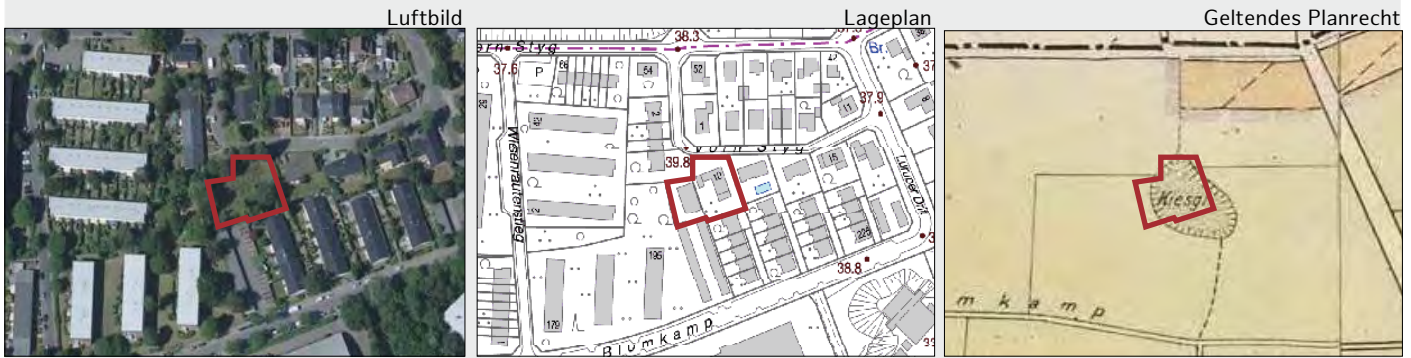
Fläche:	~ 2.500 m <sup>2</sup>
Flurstücksnummer:	1020 (Teilfläche)
Eigentümer:	Privat (GmbH)
Erhebung:	Potenziale der Innenentwicklung
Realisierungszeitraum:	kurz <input type="checkbox"/> mittel <input type="checkbox"/> lang <input checked="" type="checkbox"/>

Planrecht		Rahmenbedingungen	
FNP Darstellung:	Wohnbaufläche	ÖPNV:	~ 50 m (August-Kirch-Straße)
Geltendes Planrecht:	Bahrenfeld 7 (1985)	Nahversorgung:	~ 450 m (Ebertallee)
Festgesetzte Nutzung:	WA (lg)	Soziale Infrastruktur:	~ 350 m Kita / Grundschule
B-Plan in Aufstellung:	-	Heutige Nutzung:	Gewerbe
Verfahrensstand:	-	Umgebung:	Wohn- und Gewerbenutzung
Künftige Ausweisung:	-	Restriktionen:	Straßenlärm; Neubau S-Bahn

Städtebauliches Konzept / Nutzungsvorschlag	
Nutzungsvorschlag:	Wohnen, Gewerbe
Wohneinheiten:	~ 70 WE (62 WE neu und 8 zum Aufstocken (Nr. 13-15))
BGF:	-
Handlungsschritte:	Berücksichtigung des vorhandenen Gewerbes, Integration in Neubebauung ist anzustreben
Besonderheiten/ Bewertung:	Vorbescheid für 2 Wohngebäude erteilt, Vorbescheidsantrag in geänderter Form liegt vor

Eignung			
Familiengerechtes Wohnen	<input type="checkbox"/>	Geförderter Wohnungsbau	<input checked="" type="checkbox"/>
Baugemeinschaften	<input type="checkbox"/>	SAGA; f&w	<input checked="" type="checkbox"/>
Barrierefreies Wohnen	<input checked="" type="checkbox"/>		

<b>C 34</b>	<b>Bahrenfeld</b>	<b>Vörn Styg 10</b>
-------------	-------------------	---------------------



Fläche:	~ 1.560 m <sup>2</sup>
Flurstücksnummer:	2556, 3829
Eigentümer:	Stiftung
Erhebung:	Potenziale der Innenentwicklung
Realisierungszeitraum:	kurz <input type="checkbox"/> mittel <input type="checkbox"/> lang <input checked="" type="checkbox"/>

### Planrecht

FNP Darstellung:	Wohnbauflächen
Geltendes Planrecht:	Baustufenplan (1955)
Festgesetzte Nutzung:	Außengebiet (Grünfläche)
B-Plan in Aufstellung:	-
Verfahrensstand:	-
Künftige Ausweisung:	-

### Rahmenbedingungen

ÖPNV:	~ 250 m (Achtern Styg)
Nahversorgung:	~ 250 m (Kressenweg)
Soziale Infrastruktur:	~ 950 m Kita, ~ 1.500 m Grundschule
Heutige Nutzung:	Brachfläche
Umgebung:	Wohnnutzung
Restriktionen:	-

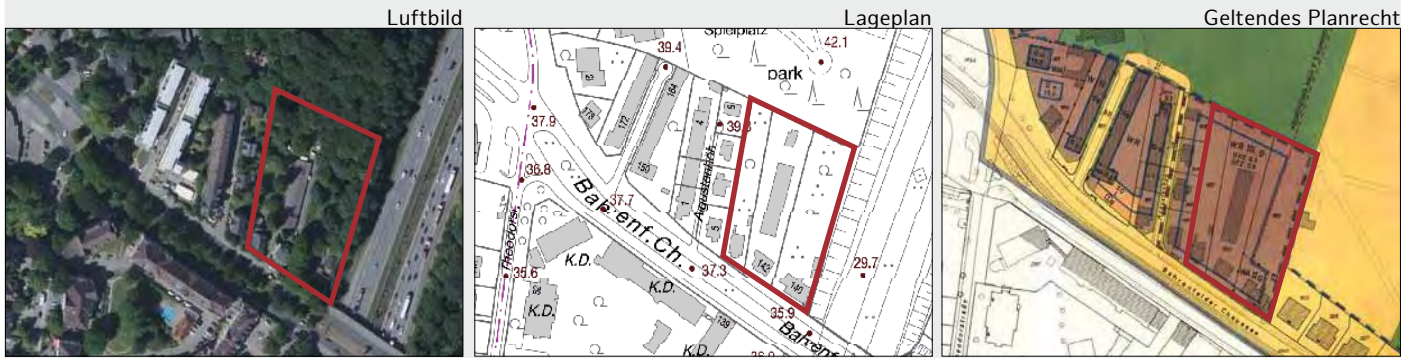
### Städtebauliches Konzept / Nutzungsvorschlag

Nutzungsvorschlag:	Wohnen
Wohneinheiten:	~ 10 WE
BGF:	-
Handlungsschritte:	-
Besonderheiten/ Bewertung:	Vorbescheid für 5 WE abgelaufen

### Eignung

Familiengerechtes Wohnen	<input checked="" type="checkbox"/>	Geförderter Wohnungsbau	<input checked="" type="checkbox"/>
Baugemeinschaften	<input checked="" type="checkbox"/>	SAGA; f&w	<input checked="" type="checkbox"/>
Barrierefreies Wohnen	<input type="checkbox"/>		

<b>C 38</b>	<b>Bahrenfeld</b>	<b>Bahrenfelder Chaussee 140 - 144</b>
-------------	-------------------	--



Fläche:	~ 7.515 m <sup>2</sup>
Flurstücksnummer:	1823, 1822, 2863
Eigentümer:	Privat, Vermögensverwaltung
Erhebung:	Potenziale der Innenentwicklung
Realisierungszeitraum:	kurz <input type="checkbox"/> mittel <input type="checkbox"/> lang <input checked="" type="checkbox"/>

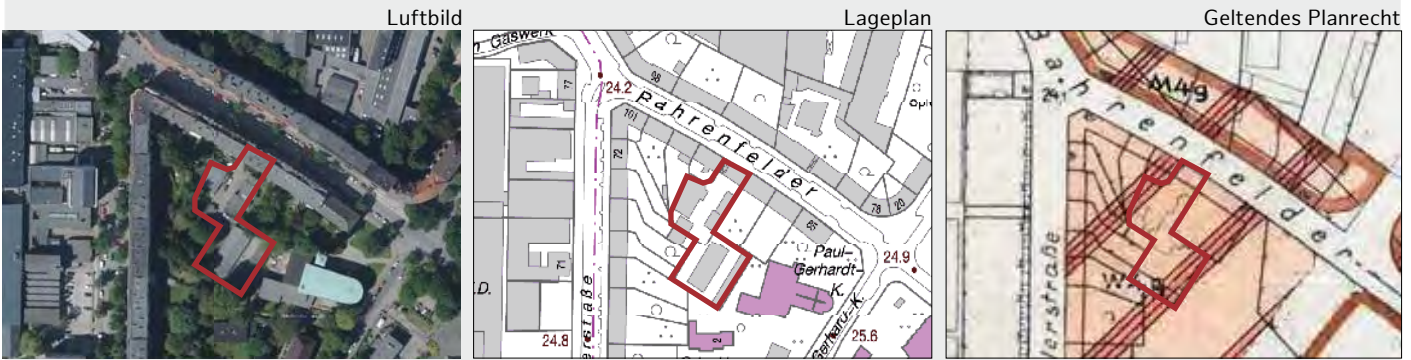
Planrecht		Rahmenbedingungen	
FNP Darstellung:	Wohnbaufläche	ÖPNV:	~ 250 m (August-Kirch-Straße)
Geltendes Planrecht:	Bahrenfeld 13 (1968)	Nahversorgung:	~ 700 m (Ebertallee)
Festgesetzte Nutzung:	WR (IIIg)	Soziale Infrastruktur:	~ 600 m Kita, ~ 500 m Grundschule
B-Plan in Aufstellung:	-	Heutige Nutzung:	Wohnen, Gewerbe
Verfahrensstand:	-	Umgebung:	Wohn- und Gewerbenutzung
Künftige Ausweisung:	-	Restriktionen:	Straßenlärm (bebaubar nach Bau des Autodeckels), grenzt an Einzelbiotop; Neubau S-Bahn

Städtebauliches Konzept / Nutzungsvorschlag	
Nutzungsvorschlag:	Wohnen
Wohneinheiten:	~ 50 WE
BGF:	-
Handlungsschritte:	Berücksichtigung des vorhandenen Gewerbes, Integration in Neubebauung ist anzustreben; Bodenordnung
Besonderheiten/ Bewertung:	-

Eignung			
Familiengerechtes Wohnen	<input checked="" type="checkbox"/>	Geförderter Wohnungsbau	<input checked="" type="checkbox"/>
Baugemeinschaften	<input checked="" type="checkbox"/>	SAGA; f&w	<input checked="" type="checkbox"/>
Barrierefreies Wohnen	<input checked="" type="checkbox"/>		



<b>C 40</b>	<b>Bahrenfeld</b>	<b>Bahrenfelder Steindamm 93</b>
-------------	-------------------	----------------------------------



Fläche:	~ 2.610 m <sup>2</sup>
Flurstücksnummer:	1950, 1949, 1947
Eigentümer:	Privat
Erhebung:	Potenziale der Innenentwicklung
Realisierungszeitraum:	kurz <input type="checkbox"/> mittel <input type="checkbox"/> lang <input checked="" type="checkbox"/>

Planrecht		Rahmenbedingungen	
FNP Darstellung:	Wohnbaufläche	ÖPNV:	~ 100 m (Celsiusweg)
Geltendes Planrecht:	BS Bahrenfeld 1 (1954)	Nahversorgung:	~ 350 m (Paul-Dessau-Straße)
Festgesetzte Nutzung:	Wohngebiet (IVg)	Soziale Infrastruktur:	~ 400 m Kita, ~ 150 m Grundschule
B-Plan in Aufstellung:	-	Heutige Nutzung:	Gewerbe
Verfahrensstand:	-	Umgebung:	Wohn- und Gewerbenutzung, Kirche, Schule
Künftige Ausweisung:	-	Restriktionen:	Erschließung (Hausnr. 93a), Gewerbeverlagerung, Denkmal Paul-Gerhardt-Kirche

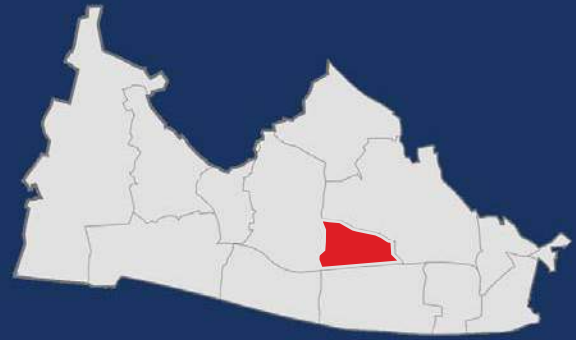
Städtebauliches Konzept / Nutzungsvorschlag	
Nutzungsvorschlag:	Wohnen
Wohneinheiten:	~ 5 - 10 WE
BGF:	-
Handlungsschritte:	Frühzeitige Abstimmung mit Denkmalschutzamt
Besonderheiten/ Bewertung:	Berücksichtigung des vorhandenen Gewerbes, Integration in Neubebauung ist anzustreben

Eignung			
Familiengerechtes Wohnen	<input checked="" type="checkbox"/>	Geförderter Wohnungsbau	<input checked="" type="checkbox"/>
Baugemeinschaften	<input checked="" type="checkbox"/>	SAGA; f&w	<input checked="" type="checkbox"/>
Barrierefreies Wohnen	<input type="checkbox"/>		



Stadtteil

# Groß Flottbek



## Übersicht über die Potenzialflächen

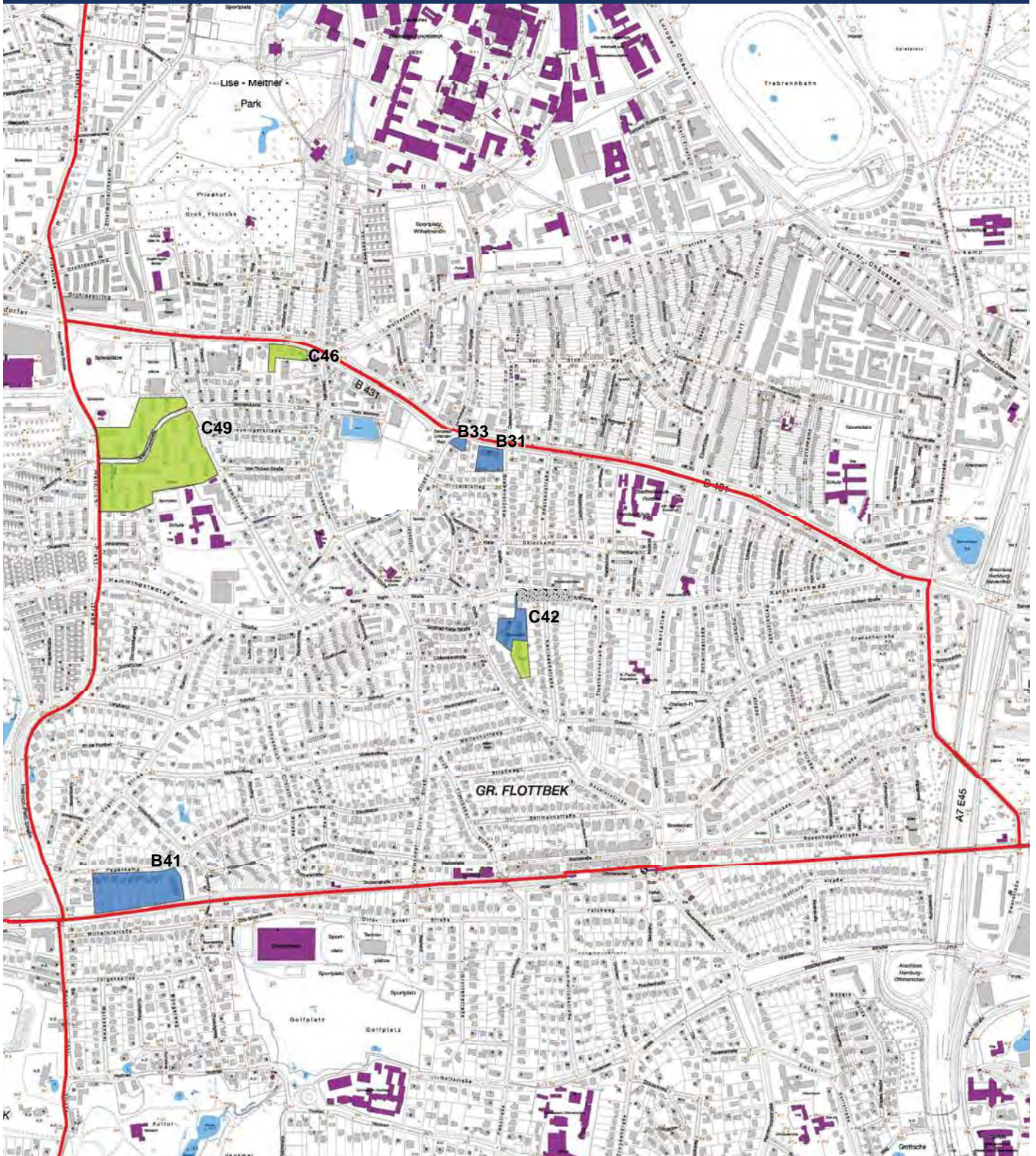
### Kategorie B - Erkannte Potenziale

B 31	Osdorfer Weg 147 .....	S. 107
B 33	Osdorfer Landstr. / Groß Flottbeker Weg.....	S. 108
B 41	Papenkamp 25 - 39 .....	S. 109

### Kategorie C - Prüfpotenziale

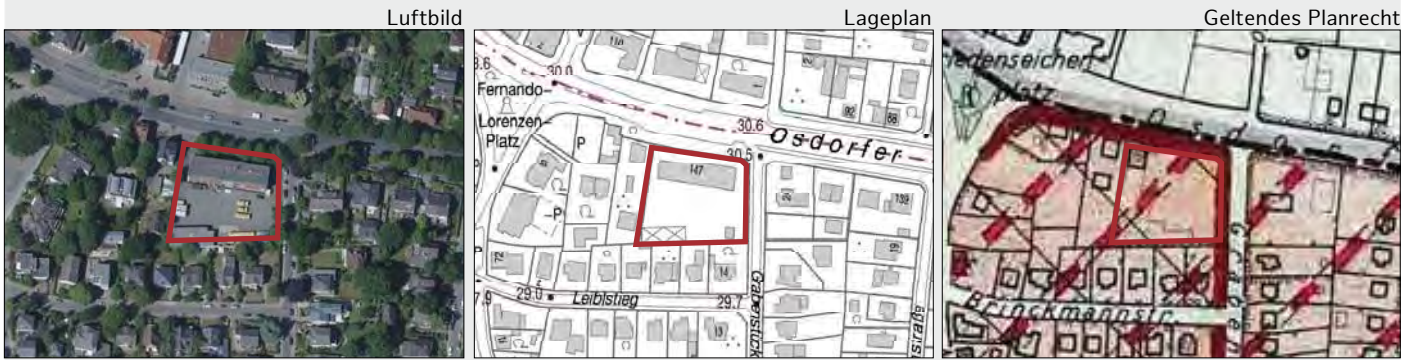
C 42	Kalckreuthweg 87 - 89 .....	S. 110
C 46	Osdorfer Landstraße 13 - 19 .....	S. 111
C 49	Ostermeyerstraße 1 - 51 .....	S. 112







<b>B 31</b>	<b>Groß Flottbek</b>	<b>Osdorfer Weg 147</b>
-------------	----------------------	-------------------------



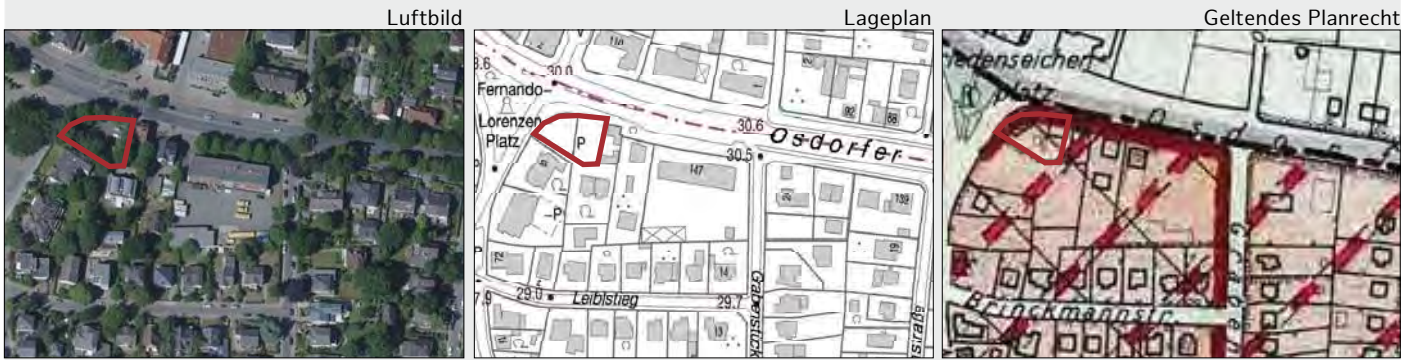
Fläche:	~ 3.575 m <sup>2</sup>
Flurstücksnummer:	889
Eigentümer:	Privat (Hausverwaltung)
Erhebung:	Potenziale der Innenentwicklung
Realisierungszeitraum:	kurz <input type="checkbox"/> mittel <input checked="" type="checkbox"/> lang <input type="checkbox"/>

Planrecht		Rahmenbedingungen	
FNPDarstellung:	Wohnbaufläche	ÖPNV:	~ 150 m (Groß Flottbeker Straße)
Geltendes Planrecht:	Baustufenplan (1955)	Nahversorgung:	~ 100 m (Osdorfer Weg)
Festgesetzte Nutzung:	Mischgebiet (Ilo)	Soziale Infrastruktur:	~ 750 m Kita / Grundschule
B-Plan in Aufstellung:	-	Heutige Nutzung:	Gewerbehof
Verfahrensstand:	-	Umgebung:	Wohn- und Gewerbenutzung
Künftige Ausweisung:	-	Restriktionen:	Straßenlärm, evtl. Altlasten, Verlagerung der Gewerbenutzung notwendig

Städtebauliches Konzept / Nutzungsvorschlag	
Nutzungsvorschlag:	Wohnen, Gewerbe (Einzelhandel und Dienstleistung im EG)
Wohneinheiten:	~ 32 WE (Geschosswohnungsbau und Stadthäuser)
BGF:	~ 3.000 m <sup>2</sup> Wohnen, ~ 500 m <sup>2</sup> Gewerbe und Wohnnebenflächen
Handlungsschritte:	Zunächst grundsätzliche Klärung ob Mischgebietcharakter erhalten bleibt und daher für Wohnungsbau geeignet ist
Besonderheiten/ Bewertung:	Berücksichtigung des vorhandenen Gewerbes, Integration in Neubebauung ist anzustreben

Eignung			
Familiengerechtes Wohnen	<input checked="" type="checkbox"/>	Geförderter Wohnungsbau	<input checked="" type="checkbox"/>
Baugemeinschaften	<input checked="" type="checkbox"/>	SAGA; f&w	<input checked="" type="checkbox"/>
Barrierefreies Wohnen	<input checked="" type="checkbox"/>		

<b>B 33</b>	<b>Groß Flottbek</b>	<b>Osdorfer Landstr./Groß Flottbeker Straße (neben 80)</b>
-------------	----------------------	--



Fläche:	~ 862 m <sup>2</sup>
Flurstücksnummer:	4383
Eigentümer:	privat
Erhebung:	Potenziale der Innenentwicklung
Realisierungszeitraum:	kurz <input checked="" type="checkbox"/> mittel <input type="checkbox"/> lang <input type="checkbox"/>

Planrecht		Rahmenbedingungen	
FNP Darstellung:	Wohnbaufläche	ÖPNV:	~ 100 m (Groß Flottbeker Straße)
Geltendes Planrecht:	Baustufenplan (1955)	Nahversorgung:	~ 100 m (Osdorfer Weg)
Festgesetzte Nutzung:	Mischgebiet (Ilo)	Soziale Infrastruktur:	~ 800 m Kita, ~ 650 m Grundschule
B-Plan in Aufstellung:	-	Heutige Nutzung:	Stellplätze
Verfahrensstand:	-	Umgebung:	Wohn- und Gewerbenutzung, Marktplatz
Künftige Ausweisung:	-	Restriktionen:	Straßenlärm

Städtebauliches Konzept / Nutzungsvorschlag	
Nutzungsvorschlag:	Wohnen, Gewerbe (Einzelhandel, Sonderwohnform (Jugendwohnungen))
Wohneinheiten:	~ 18 WE (Geschosswohnungsbau)
BGF:	-
Handlungsschritte:	-
Besonderheiten/ Bewertung:	Vorbescheid vorhanden (2015)

Eignung			
Familiengerechtes Wohnen	<input type="checkbox"/>	Geförderter Wohnungsbau	<input checked="" type="checkbox"/>
Baugemeinschaften	<input checked="" type="checkbox"/>	SAGA; f&w	<input checked="" type="checkbox"/>
Barrierefreies Wohnen	<input checked="" type="checkbox"/>		

<b>B 41</b>	<b>Groß Flottbek</b>	<b>Papenkamp 25 - 39</b>
-------------	----------------------	--------------------------



Fläche:	~ 18.660 m <sup>2</sup>
Flurstücksnummer:	1610, 487, 565, 564, 563, 562, 561, 560, 558, 559
Eigentümer:	Privat
Erhebung:	Potenziale der Innenentwicklung
Realisierungszeitraum:	kurz <input type="checkbox"/> mittel <input type="checkbox"/> lang <input checked="" type="checkbox"/>

### Planrecht

FNP Darstellung:	Wohnbaufläche
Geltendes Planrecht:	BS Groß Flottbek (1955), Groß Flottbek 4 (1965)
Festgesetzte Nutzung:	W (Ilo), WR (IIg)
B-Plan in Aufstellung:	-
Verfahrensstand:	-
Künftige Ausweisung:	-

### Rahmenbedingungen

ÖPNV:	~ 550 m (S Klein Flottbek)
Nahversorgung:	~ 1.300 m (Waitzstraße)
Soziale Infrastruktur:	~ 600 m Kita, ~ 1.300 m Grundschule
Heutige Nutzung:	Wohnen
Umgebung:	Wohnnutzung, Grünfläche
Restriktionen:	Schienenlärm, Denkmal Papenkamp 31 bei Planung zu berücksichtigen

### Städtebauliches Konzept / Nutzungsvorschlag

Nutzungsvorschlag:	Wohnen
Wohneinheiten:	~ 8 - 16 WE (Einfamilienhäuser)
BGF:	-
Handlungsschritte:	-
Besonderheiten/ Bewertung:	Rückwärtige Bebauung

### Eignung

Familiengerechtes Wohnen	<input checked="" type="checkbox"/>	Geförderter Wohnungsbau	<input type="checkbox"/>
Baugemeinschaften	<input type="checkbox"/>	SAGA; f&w	<input type="checkbox"/>
Barrierefreies Wohnen	<input type="checkbox"/>		



<b>C 42</b>	<b>Groß Flottbek</b>	<b>Kalckreuthweg 87 - 89</b>
-------------	----------------------	------------------------------



Fläche:	~ 8.200 m <sup>2</sup>
Flurstücksnummer:	2109, 2515, 720 (FHH)
Eigentümer:	FHH, Verein
Erhebung:	Potenziale der Innenentwicklung
Realisierungszeitraum:	kurz <input type="checkbox"/> mittel <input type="checkbox"/> lang <input checked="" type="checkbox"/>

### Planrecht

FNP Darstellung:	Wohnbauflächen
Geltendes Planrecht:	Baustufenplan (1955)
Festgesetzte Nutzung:	Wohngebiet (W 2 o)
B-Plan in Aufstellung:	-
Verfahrensstand:	-
Künftige Ausweisung:	-

### Rahmenbedingungen

ÖPNV:	~ 300 m (Flottbeker Kirche)
Nahversorgung:	~ 150 m (Baron-Voght-Straße)
Soziale Infrastruktur:	~ 850 m Kita / Grundschule
Heutige Nutzung:	Studierendenwohnheim
Umgebung:	Wohnnutzung
Restriktionen:	Teil eines Erhaltungsbereiches, Igf. Erbbaurechtsvertrag, Grundwasserschutz

### Städtebauliches Konzept / Nutzungsvorschlag

Nutzungsvorschlag:	Studentisches Wohnen, Reihenhäuser
Wohneinheiten:	~ 15-20 WE
BGF:	-
Handlungsschritte:	Aufstockung, Neubau
Besonderheiten/ Bewertung:	-

### Eignung

Familiengerechtes Wohnen	<input checked="" type="checkbox"/>	Geförderter Wohnungsbau	<input checked="" type="checkbox"/>
Baugemeinschaften	<input checked="" type="checkbox"/>	SAGA; f&w	<input type="checkbox"/>
Barrierefreies Wohnen	<input type="checkbox"/>		

<b>C 46</b>	<b>Groß Flottbek</b>	<b>Osdorfer Landstraße 13 - 19</b>
-------------	----------------------	------------------------------------



Fläche:	~ 3.500 m <sup>2</sup>
Flurstücksnummer:	3319, 3551, 1011, 1012
Eigentümer:	Privat
Erhebung:	Potenziale der Innenentwicklung
Realisierungszeitraum:	kurz <input type="checkbox"/> mittel <input type="checkbox"/> lang <input checked="" type="checkbox"/>

Planrecht		Rahmenbedingungen	
FNP Darstellung:	Wohnbaufläche	ÖPNV:	~ 100 m (Flottbeker Kirche)
Geltendes Planrecht:	Baustufenplan (1955)	Nahversorgung:	~ 250 m (Osdorfer Weg)
Festgesetzte Nutzung:	Mischgebiet (Ilo)	Soziale Infrastruktur:	~ 350 m Kita, ~ 450 m Grundschule
B-Plan in Aufstellung:	-	Heutige Nutzung:	Wohnen
Verfahrensstand:	-	Umgebung:	Wohn- und Gewerbenutzung
Künftige Ausweisung:	-	Restriktionen:	Straßenlärm, wechselnde Höhengniveaus, viel Eigentümer

Städtebauliches Konzept / Nutzungsvorschlag	
Nutzungsvorschlag:	Wohnen
Wohneinheiten:	~ 20 WE
BGF:	-
Handlungsschritte:	Zunächst grundsätzliche Klärung, ob Mischgebietscharakter erhalten bleibt und daher für Wohnungsbau geeignet ist
Besonderheiten/ Bewertung:	Interessen der Einzeleigentümer müssen beachtet werden

Eignung			
Familiengerechtes Wohnen	<input checked="" type="checkbox"/>	Geförderter Wohnungsbau	<input checked="" type="checkbox"/>
Baugemeinschaften	<input checked="" type="checkbox"/>	SAGA; f&w	<input checked="" type="checkbox"/>
Barrierefreies Wohnen	<input checked="" type="checkbox"/>		

<b>C 49</b>	<b>Groß Flottbek</b>	<b>Ostermeyerstraße 1 - 51</b>
-------------	----------------------	--------------------------------



Fläche:	~ 52.000 m <sup>2</sup>
Flurstücksnummer:	2666, 2667, 3980
Eigentümer:	Privat
Erhebung:	Potenziale der Innenentwicklung
Realisierungszeitraum:	kurz <input type="checkbox"/> mittel <input type="checkbox"/> lang <input checked="" type="checkbox"/>

Planrecht		Rahmenbedingungen	
FNP Darstellung:	Wohnbaufläche	ÖPNV:	~ 100 m (Ostermeyerstraße)
Geltendes Planrecht:	Groß Flottbek 2 (1964)	Nahversorgung:	~ 300 m (Elbe-Einkaufszentrum)
Festgesetzte Nutzung:	Reines Wohngebiet (IIIg)	Soziale Infrastruktur:	~ 350 m Kita, ~ 250 m Grundschule
B-Plan in Aufstellung:	-	Heutige Nutzung:	Wohnen
Verfahrensstand:	-	Umgebung:	Wohnnutzung, Schule, Einzelhandel
Künftige Ausweisung:	-	Restriktionen:	Biotopentwicklungsräume, viel Eigentümer, Denkmalschutz

Städtebauliches Konzept / Nutzungsvorschlag	
Nutzungsvorschlag:	Wohnen
Wohneinheiten:	~ 80 WE
BGF:	-
Handlungsschritte:	Aufstockung um 1 Vollgeschoss wie Nr. 9 - 21
Besonderheiten/ Bewertung:	Eigentumswohnungen vorhanden

Eignung			
Familiengerechtes Wohnen	<input checked="" type="checkbox"/>	Geförderter Wohnungsbau	<input checked="" type="checkbox"/>
Baugemeinschaften	<input checked="" type="checkbox"/>	SAGA; f&w	<input checked="" type="checkbox"/>
Barrierefreies Wohnen	<input type="checkbox"/>		





Stadtteil

# Othmarschen



## Übersicht über die Potenzialflächen

### Kategorie A - Gesicherte Potenziale

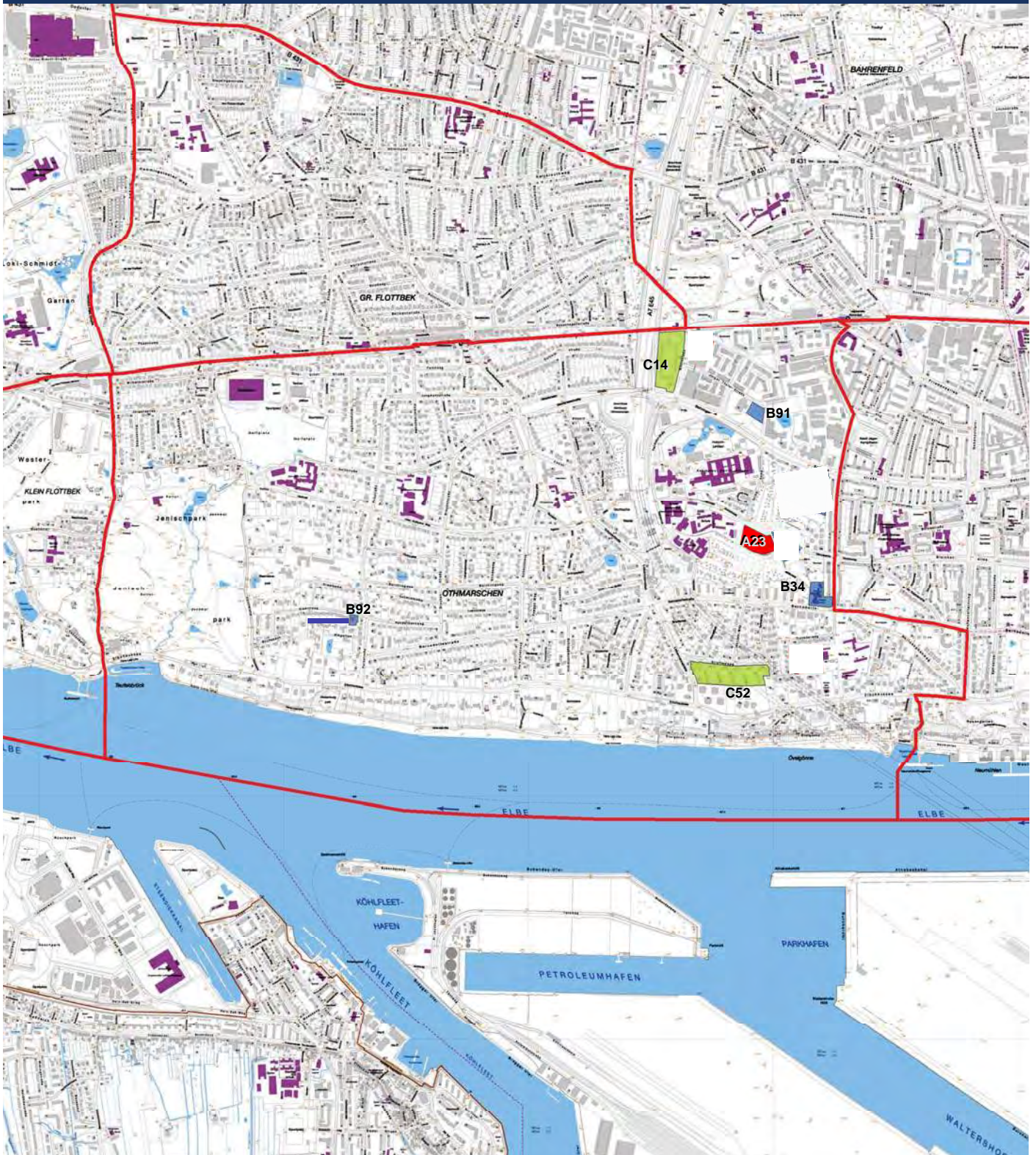
A 23	Othmarscher Kirchenweg .....	S. 115
------	------------------------------	--------

### Kategorie B - Erkannte Potenziale

B 34	Griegstraße 1 .....	S. 116
B 91	Jürgen-Töpfer-Straße .....	S. 117
B 92	Albertiweg .....	S. 118

### Kategorie C - Prüfpotenziale


C 14	Baurstraße (Autobahnmeisterei) .....	S. 119
C 52	Strehlowweg 2 - 60 .....	S. 120





<b>A 23</b>	<b>Othmarschen</b>	<b>Othmarscher Kirchenweg</b>
-------------	--------------------	-------------------------------



Fläche:	~ 10.000 m <sup>2</sup>	
Flurstücksnummer:	3243, 3241	
Eigentümer:	FHH (laufende Anhandgabe)	
Erhebung:	Laufendes B- Plan Verfahren	
Realisierungszeitraum:	kurz <input type="checkbox"/> mittel <input checked="" type="checkbox"/> lang <input type="checkbox"/>	

Planrecht	
FNP Darstellung:	Grünflächen
Geltendes Planrecht:	Othmarschen 18 (1968)
Festgesetzte Nutzung:	Grünfläche
B-Plan in Aufstellung:	Othmarschen 42
Verfahrensstand:	nach ÖPD
Künftige Ausweisung:	WA

Rahmenbedingungen	
ÖPNV:	~ 550 m (Griegstraße)
Nahversorgung:	~ 700 m (Behringstraße)
Soziale Infrastruktur:	~ 100 m Kita, ~ 300 m Schule
Heutige Nutzung:	Sportplatz
Umgebung:	Kleingärten, Wohnnutzung
Restriktionen:	-

Städtebauliches Konzept / Nutzungsvorschlag	
Nutzungsvorschlag:	Wohnen (II-IV Geschosse, Reihenhäuser und Geschosswohnungsbau)
Wohneinheiten:	90 WE
BGF:	-
Handlungsschritte:	Nutzungsverlagerung in den Sportplatz an der Baurstraße
Besonderheiten/ Bewertung:	Evokation: Zuständigkeit des Senats für Bebauungsplanverfahren

Eignung			
Familiengerechtes Wohnen	<input checked="" type="checkbox"/>	Geförderter Wohnungsbau	<input checked="" type="checkbox"/>
Baugemeinschaften	<input checked="" type="checkbox"/>	SAGA; f&w	<input checked="" type="checkbox"/>
Barrierefreies Wohnen	<input checked="" type="checkbox"/>		



<b>B 34</b>	<b>Othmarschen</b>	<b>Griegstraße 1</b>
-------------	--------------------	----------------------



Fläche:	~ 7.530 m <sup>2</sup>
Flurstücksnummer:	1860
Eigentümer:	Kirche
Erhebung:	Potenziale der Innenentwicklung
Realisierungszeitraum:	kurz <input type="checkbox"/> mittel <input checked="" type="checkbox"/> lang <input type="checkbox"/>

Planrecht	
FNP Darstellung:	Wohnbaufläche
Geltendes Planrecht:	Baustufenplan (1955)
Festgesetzte Nutzung:	Außengebiet, Dauerkleingärten
B-Plan in Aufstellung:	-
Verfahrensstand:	-
Künftige Ausweisung:	-

Rahmenbedingungen	
ÖPNV:	~ 100 m (Philosophenweg)
Nahversorgung:	~ 700 m (Liebermannstraße)
Soziale Infrastruktur:	~ 600 m Kita, ~ 250 m Grundschule
Heutige Nutzung:	Kirche, Verwaltung, Kita
Umgebung:	Wohnnutzung, Kleingärten, Schule, Sportplätze
Restriktionen:	-

Städtebauliches Konzept / Nutzungsvorschlag	
---	--

Nutzungsvorschlag:	Wohnen
Wohneinheiten:	~ 35 WE (Geschosswohnungsbau)
BGF:	~ 3.500 m <sup>2</sup>
Handlungsschritte:	B-Planänderung oder Befreiung notwendig
Besonderheiten/ Bewertung:	-

Eignung			
---------	--	--	--

Familiengerechtes Wohnen	<input checked="" type="checkbox"/>	Geförderter Wohnungsbau	<input checked="" type="checkbox"/>
Baugemeinschaften	<input checked="" type="checkbox"/>	SAGA; f&w	<input checked="" type="checkbox"/>
Barrierefreies Wohnen	<input type="checkbox"/>		

<b>B 91</b>	<b>Othmarschen</b>	<b>Jürgen-Töpfer-Straße</b>
-------------	--------------------	-----------------------------



Fläche:	~ 6.000 m <sup>2</sup>
Flurstücksnummer:	2931
Eigentümer:	Privat
Erhebung:	Wohnungsbauprogramm Altona
Realisierungszeitraum:	kurz <input checked="" type="checkbox"/> mittel <input type="checkbox"/> lang <input type="checkbox"/>

Planrecht	
FNP Darstellung:	Gemischte Bauflächen
Geltendes Planrecht:	Othm. 19/ Ot. 51 (2006)
Festgesetzte Nutzung:	MK IV-VIII
B-Plan in Aufstellung:	-
Verfahrensstand:	-
Künftige Ausweisung:	-

Rahmenbedingungen	
ÖPNV:	S-Bahn, Busse
Nahversorgung:	vorhanden
Soziale Infrastruktur:	im Umfeld vorhanden
Heutige Nutzung:	Einzelhandel
Umgebung:	Wohnnutzung, Gewerbe
Restriktionen:	

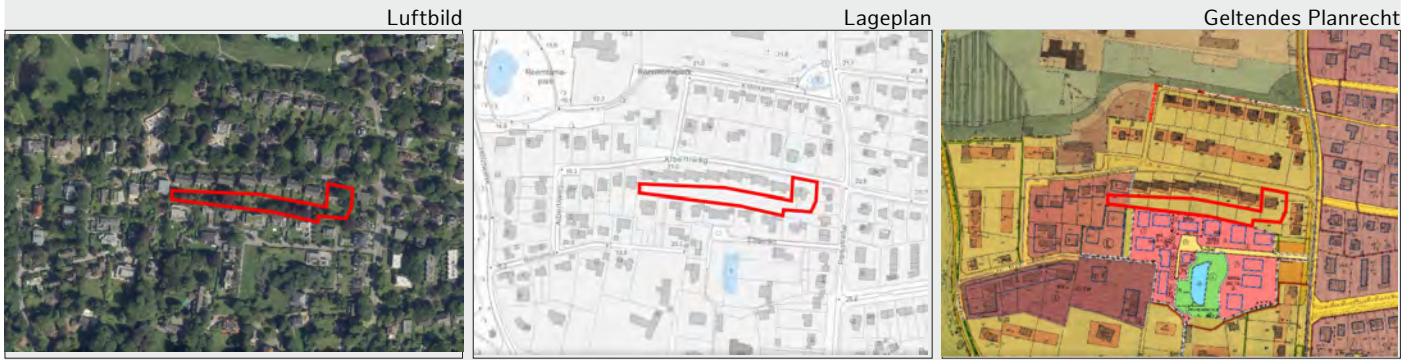
Städtebauliches Konzept / Nutzungsvorschlag	
---	--

Nutzungsvorschlag:	Wohnen
Wohneinheiten:	~ 67 WE
BGF:	-
Handlungsschritte:	Bauantrag erforderlich
Besonderheiten/ Bewertung:	

Eignung			
---------	--	--	--

Familiengerechtes Wohnen	<input checked="" type="checkbox"/>	Geförderter Wohnungsbau	<input checked="" type="checkbox"/>
Baugemeinschaften	<input checked="" type="checkbox"/>	SAGA; f&w	<input checked="" type="checkbox"/>
Barrierefreies Wohnen	<input checked="" type="checkbox"/>		

<b>B 92</b>	<b>Othmarschen</b>	<b>Albertiweg 1</b>
-------------	--------------------	---------------------



Fläche:	~ 5.000 m <sup>2</sup>
Flurstücksnummer:	3287, 3238
Eigentümer:	Privat
Erhebung:	Wohnungsbauprogramm Altona
Realisierungszeitraum:	kurz <input type="checkbox"/> mittel <input checked="" type="checkbox"/> lang <input type="checkbox"/>

Planrecht		Rahmenbedingungen	
FNP Darstellung:	Wohnbauflächen	ÖPNV:	Busse
Geltendes Planrecht:	Othmarschen 2 (1963)	Nahversorgung:	vorhanden
Festgesetzte Nutzung:	W II o; priv. Grünflächen	Soziale Infrastruktur:	im Umfeld vorhanden
B-Plan in Aufstellung:	-	Heutige Nutzung:	private Gärten
Verfahrensstand:	-	Umgebung:	Wohnnutzung
Künftige Ausweisung:	-	Restriktionen:	Städtebauliche Erhaltungsverordnung Albertiweg

Städtebauliches Konzept / Nutzungsvorschlag	
Nutzungsvorschlag:	Wohnen (Ein-/Zweifamilien-/Doppel-/Reihenhäuser)
Wohneinheiten:	~ 30 WE
BGF:	-
Handlungsschritte:	Bauantrag erforderlich
Besonderheiten/ Bewertung:	

Eignung			
Familiengerechtes Wohnen	<input checked="" type="checkbox"/>	Geförderter Wohnungsbau	<input checked="" type="checkbox"/>
Baugemeinschaften	<input checked="" type="checkbox"/>	SAGA; f&w	<input checked="" type="checkbox"/>
Barrierefreies Wohnen	<input checked="" type="checkbox"/>		



<b>C 14</b>	<b>Othmarschen</b>	<b>Baurstraße (Autobahnmeisterei)</b>
-------------	--------------------	---------------------------------------



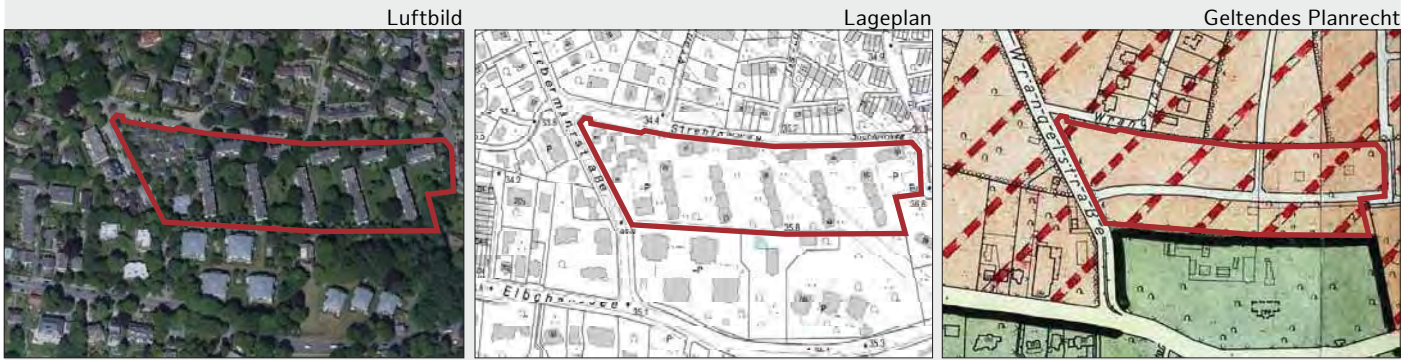
Fläche:	~ 22.000 m <sup>2</sup>
Flurstücksnummer:	3195, 2197
Eigentümer:	Bund (Bundesrepublik Deutschland), FHH
Erhebung:	Potenziale der Innenentwicklung
Realisierungszeitraum:	kurz <input type="checkbox"/> mittel <input type="checkbox"/> lang <input checked="" type="checkbox"/>

Planrecht		Rahmenbedingungen	
FNP Darstellung:	Gemeinbedarf	ÖPNV:	~ 200 m (Behringstraße)
Geltendes Planrecht:	Othmarschen 16 (1968)	Nahversorgung:	~ 300 m (Behringstraße)
Festgesetzte Nutzung:	Straßenverkehrsfläche	Soziale Infrastruktur:	~ 500 m Kita, ~ 1.000 m Grundschule
B-Plan in Aufstellung:	-	Heutige Nutzung:	Gewerbe (Autobahnmeisterei)
Verfahrensstand:	-	Umgebung:	Wohn- und Gewerbenutzung
Künftige Ausweisung:	-	Restriktionen:	Straßenlärm

Städtebauliches Konzept / Nutzungsvorschlag	
Nutzungsvorschlag:	Wohnen
Wohneinheiten:	~ 350 WE
BGF:	-
Handlungsschritte:	Klärung Finanzbehörde FHH mit Bund ist erforderlich und noch nicht abgeschlossen
Besonderheiten/ Bewertung:	Nördliche Teilfläche ist als Grünfläche vorgesehen

Eignung			
Familiengerechtes Wohnen	<input checked="" type="checkbox"/>	Geförderter Wohnungsbau	<input checked="" type="checkbox"/>
Baugemeinschaften	<input checked="" type="checkbox"/>	SAGA; f&w	<input checked="" type="checkbox"/>
Barrierefreies Wohnen	<input checked="" type="checkbox"/>		

<b>C 52</b>	<b>Othmarschen</b>	<b>Strehlowweg 2 - 60</b>
-------------	--------------------	---------------------------



Fläche:	~ 23.405 m <sup>2</sup>
Flurstücksnummer:	1053
Eigentümer:	Privat (Verwaltungs-GmbH)
Erhebung:	Potenziale der Innenentwicklung
Realisierungszeitraum:	kurz <input type="checkbox"/> mittel <input type="checkbox"/> lang <input checked="" type="checkbox"/>

Planrecht	
FNP Darstellung:	Wohnbauflächen
Geltendes Planrecht:	Baustufenplan (1955)
Festgesetzte Nutzung:	Wohngebiet (W 2 o)
B-Plan in Aufstellung:	-
Verfahrensstand:	-
Künftige Ausweisung:	-

Rahmenbedingungen	
ÖPNV:	~ 150 m (Liebermannstraße)
Nahversorgung:	~ 450 m (Liebermannstraße)
Soziale Infrastruktur:	~ 600 m Kita, ~ 500 m Grundschule
Heutige Nutzung:	Wohnen
Umgebung:	Wohnnutzung
Restriktionen:	Erbaurecht; Baumbestand; Umgebungsschutz (Denkmal-Ensemble südlich angrenzend)

### Städtebauliches Konzept / Nutzungsvorschlag

Nutzungsvorschlag:	Wohnen
Wohneinheiten:	~ 60 WE
BGF:	-
Handlungsschritte:	-
Besonderheiten/ Bewertung:	Nachverdichtung, Sehr große Abstandsfläche ermöglicht zusätzliches Vollgeschoss

### Eignung

Familiengerechtes Wohnen	<input checked="" type="checkbox"/>	Geförderter Wohnungsbau	<input checked="" type="checkbox"/>
Baugemeinschaften	<input type="checkbox"/>	SAGA; f&w	<input type="checkbox"/>
Barrierefreies Wohnen	<input checked="" type="checkbox"/>		



Stadtteil

# Ottensen



## Übersicht über die Potenzialflächen

### Kategorie A - Gesicherte Potenziale

A 05	Friedensallee, Behringstraße .....	S. 123
A 17	Friedensallee 110 - 128 .....	S. 124
A 18	Bahrenfelder Kirchenweg (Euler Hermes) .....	S. 125
A 29	Griegstraße (Adolf-Jäger-Kampfbahn) .....	S. 126

### Kategorie B - Erkannte Potenziale

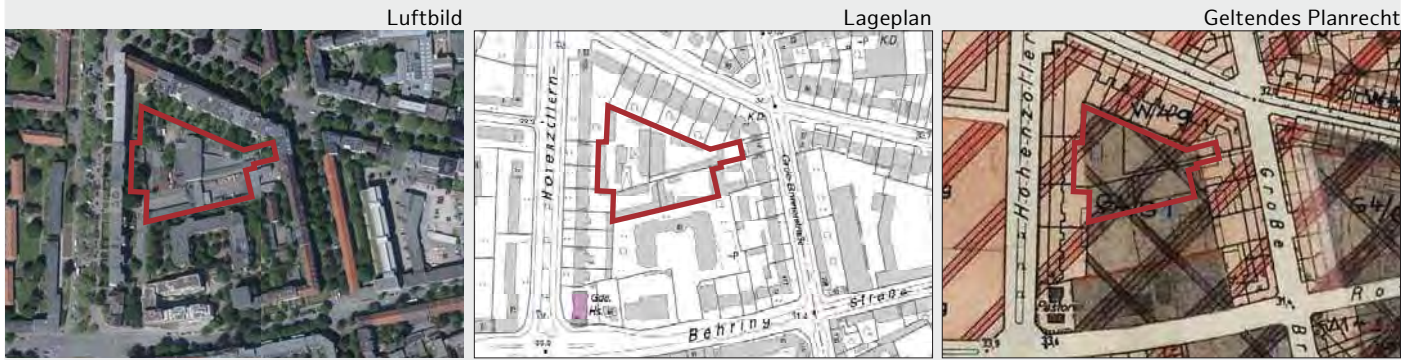
B 15	Behringstraße 30 .....	S. 127
B 16	Bahrenfelder Straße 187 .....	S. 128
B 17	Nöltingstraße 5 .....	S. 129
B 18	Arnoldstraße 19 - 21 .....	S. 130







**A 05**      **Ottensen**      Friedensallee, Behringstraße, Hohenzollernring, Große Brunnenstraße



Fläche:	~ 8.930 m <sup>2</sup>	B-Plan Entwurf  B-Plan in Aufstellung
Flurstücksnummer:	1428, 1429, 1430, 1431, 1432, 1434	
Eigentümer:	Privat	
Erhebung:	Laufendes B-Plan Verfahren	
Realisierungszeitraum:	kurz <input checked="" type="checkbox"/> mittel <input type="checkbox"/> lang <input type="checkbox"/>	

Planrecht	
FNP Darstellung:	Wohnbaufläche
Geltendes Planrecht:	BS Ottensen (1955)
Festgesetzte Nutzung:	BS Geschäftsgebiet (IV-Geschoss an Straßen, I-Geschoss im Blockinnenbereich, Firsthöhe 4,50 m max.)
B-Plan in Aufstellung:	Ottensen 60
Verfahrensstand:	Weiterer Runder Tisch geplant
Künftige Ausweisung:	WA

Rahmenbedingungen	
ÖPNV:	~ 100 m (Daimlerstraße)
Nahversorgung:	~ 500 m (Barnerstraße)
Soziale Infrastruktur:	~ 100 m Kita, ~ 700 m Grundschule
Heutige Nutzung:	Wohnen, Gewerbe, Leerstand
Umgebung:	Wohnnutzung
Restriktionen:	Verfahren ruht aufgrund Bürgerinitiative (Uneinigkeit mit vorliegendem Entwurf über Höhe, Größe der Gebäude); Denkmalschutz: Ensemble Friedensallee 61-75

**Städtebauliches Konzept / Nutzungsvorschlag**

Nutzungsvorschlag:	Wohnen
Wohneinheiten:	~ 100 WE (Geschosswohnungsbau) im nördlichen Blockinnenbereich
BGF:	-
Handlungsschritte:	Wettbewerb
Besonderheiten/ Bewertung:	-

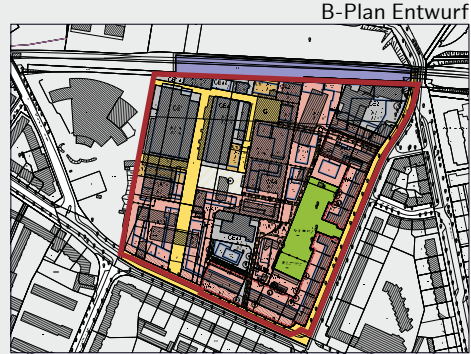
**Eignung**

Familiengerechtes Wohnen	<input checked="" type="checkbox"/>	Geförderter Wohnungsbau	<input checked="" type="checkbox"/>
Baugemeinschaften	<input checked="" type="checkbox"/>	SAGA; f&w	<input checked="" type="checkbox"/>
Barrierefreies Wohnen	<input checked="" type="checkbox"/>		

**A 17** | **Ottensen** | **Friedensallee 110 - 128, Hohenzollernring 101 - 127**



Fläche:	~ 36.300 m <sup>2</sup> Kolbenschmidt (~ 36.000 m <sup>2</sup> ) Henkel-Schwarzkopf (~ 18.000 m <sup>2</sup> )
Flurstücksnummer:	1330, 1331, 1332, 1333, 1334, 1335, 1336, 1337, 1341, 1342, 1343, 1359, 3031, 1361, 3869
Eigentümer:	Privat, FHH
Erhebung:	Laufendes B-Plan Verfahren
Realisierungszeitraum:	kurz <input type="checkbox"/> mittel <input checked="" type="checkbox"/> lang <input type="checkbox"/>



**Planrecht**

FNP Darstellung:	Gewerbliche Bauflächen (im Norden), Wohnbauflächen (im Süden)
Geltendes Planrecht:	BS Ottensen (1955)
Festgesetzte Nutzung:	Industriegebiet
B-Plan in Aufstellung:	Ottensen 66
Verfahrensstand:	festgestellt
Künftige Ausweisung:	GE, GEE, WA, MI, Spiel- und Bolzplatz

**Rahmenbedingungen**

ÖPNV:	~ 100 m (Grünebergstraße)
Nahversorgung:	~ 800 m (Gasstraße)
Soziale Infrastruktur:	~ 400 m Kita, ~ 450 m Grundschule
Heutige Nutzung:	Gewerbe, Wohnen
Umgebung:	Wohn- und Büronutzung, Einzelhandel
Restriktionen:	Gemengelage, Schienenlärm

**Städtebauliches Konzept / Nutzungsvorschlag**

Nutzungsvorschlag:	Wohnen und Gewerbe
Wohneinheiten:	~ 670 WE
BGF:	-
Handlungsschritte:	Anteiliges Gewerbe ist mit zu berücksichtigen
Besonderheiten/ Bewertung:	Städtebaulicher Wettbewerb und Bürgerbeteiligung haben stattgefunden

**Eignung**

Familiengerechtes Wohnen	<input checked="" type="checkbox"/>	Geförderter Wohnungsbau	<input checked="" type="checkbox"/>
Baugemeinschaften	<input checked="" type="checkbox"/>	SAGA; f&w	<input checked="" type="checkbox"/>
Barrierefreies Wohnen	<input checked="" type="checkbox"/>		



<b>A 18</b>	<b>Ottensen</b>	<b>Bahrenfelder Kirchenweg (Euler Hermes)</b>
-------------	-----------------	---



Fläche:	~ 19.700 m <sup>2</sup> WA-Fläche (~ 16.400 m <sup>2</sup> ) MI-Fläche (~ 3.300 m <sup>2</sup> )	
Flurstücksnummer:	3560, 1329, 4061	
Eigentümer:	Privat	
Erhebung:	Laufendes B-Plan Verfahren	
Realisierungszeitraum:	kurz <input type="checkbox"/> mittel <input checked="" type="checkbox"/> lang <input type="checkbox"/>	

Planrecht	
FNP Darstellung:	Wohnbauflächen
Geltendes Planrecht:	Ottensen 19 (1977)
Festgesetzte Nutzung:	MK
B-Plan in Aufstellung:	Ottensen 67
Verfahrensstand:	nach öffentl. Auslegung
Künftige Ausweisung:	WA (max. VIII), MI (max. VII), Spielplatz

Rahmenbedingungen	
ÖPNV:	~ 300 m (S Bahrenfeld)
Nahversorgung:	~ 500 m (Gasstraße)
Soziale Infrastruktur:	~ 250 m Kita, ~ 750 m Gesamtschule
Heutige Nutzung:	Verwaltungssitz (Euler Hermes Deutschland AG)
Umgebung:	Wohn- und Gewerbenutzung
Restriktionen:	-

Städtebauliches Konzept / Nutzungsvorschlag	
---	--

Nutzungsvorschlag:	Wohnen
Wohneinheiten:	~ 460 WE
BGF:	~ 45.900 m <sup>2</sup> Wohnen, ~ 2.450 m <sup>2</sup> Gewerbe
Handlungsschritte:	-
Besonderheiten/ Bewertung:	Abbruch beginnt zeitnah

Eignung			
---------	--	--	--

Familiengerechtes Wohnen	<input checked="" type="checkbox"/>	Geförderter Wohnungsbau	<input checked="" type="checkbox"/>
Baugemeinschaften	<input type="checkbox"/>	SAGA; f&w	<input checked="" type="checkbox"/>
Barrierefreies Wohnen	<input checked="" type="checkbox"/>		

<b>A 29</b>	<b>Ottensen</b>	<b>Griegstr. (A.-Jäger-Kampfbahn)</b>
-------------	-----------------	---------------------------------------



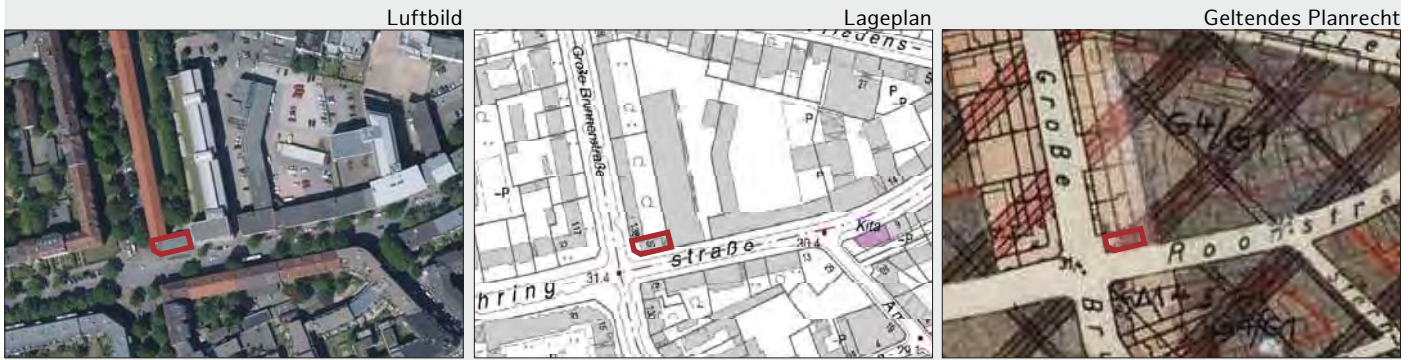
Fläche:	~ 25.000 m <sup>2</sup>
Flurstücksnummer:	872, 873 (teilw.)
Eigentümer:	Privat
Erhebung:	Wohnungsbauprogramm Altona
Realisierungszeitraum:	kurz <input type="checkbox"/> mittel <input type="checkbox"/> lang <input checked="" type="checkbox"/>

Planrecht		Rahmenbedingungen	
FNP Darstellung:	Wohnbauflächen	ÖPNV:	S-Bahn, Busse
Geltendes Planrecht:	Baustufenplan Ot. (1955)	Nahversorgung:	vorhanden
Festgesetzte Nutzung:	Grünfläche, Sport	Soziale Infrastruktur:	im Umfeld vorhanden
B-Plan in Aufstellung:	Ottensen 71	Heutige Nutzung:	Sportplatz
Verfahrensstand:	vor ÖPD	Umgebung:	Wohnnutzung, Gewerbe
Künftige Ausweisung:	WA	Restriktionen:	

Städtebauliches Konzept / Nutzungsvorschlag	
Nutzungsvorschlag:	Wohnen
Wohneinheiten:	~ 320 WE
BGF:	-
Handlungsschritte:	B-Planverfahren, Bauantrag
Besonderheiten/ Bewertung:	Sportnutzung bis 31.12.2026

Eignung			
Familiengerechtes Wohnen	<input checked="" type="checkbox"/>	Geförderter Wohnungsbau	<input checked="" type="checkbox"/>
Baugemeinschaften	<input checked="" type="checkbox"/>	SAGA; f&w	<input checked="" type="checkbox"/>
Barrierefreies Wohnen	<input checked="" type="checkbox"/>		

<b>B 15</b>	<b>Ottensen</b>	<b>Behringstraße 30</b>
-------------	-----------------	-------------------------



Fläche:	~ 200 m <sup>2</sup>
Flurstücksnummer:	1585
Eigentümer:	Privat
Erhebung:	Potenziale der Innenentwicklung (Fläche OT09c)
Realisierungszeitraum:	kurz <input type="checkbox"/> mittel <input checked="" type="checkbox"/> lang <input type="checkbox"/>

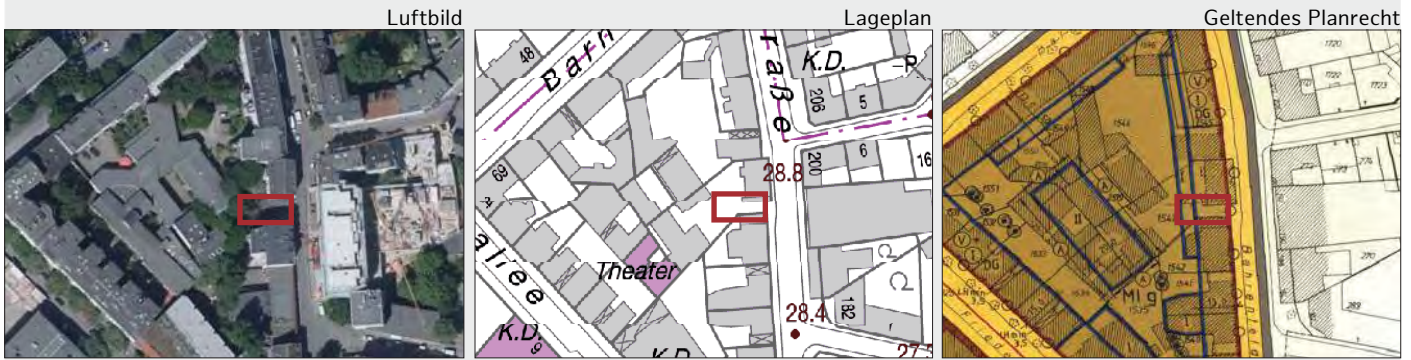
Planrecht		Rahmenbedingungen	
FNP Darstellung:	Gewerbliche Baufläche	ÖPNV:	~ 100 m (Am Born)
Geltendes Planrecht:	BS Ottensen (1955)	Nahversorgung:	~ 350 m (Bahnenfelder Straße)
Festgesetzte Nutzung:	M4g	Soziale Infrastruktur:	~ 250 m Kita, ~ 400 m Grundschule
B-Plan in Aufstellung:	-	Heutige Nutzung:	Wohnen
Verfahrensstand:	-	Umgebung:	Wohn- und Gewerbenutzung
Künftige Ausweisung:	-	Restriktionen:	Straßenlärm

Städtebauliches Konzept / Nutzungsvorschlag	
Nutzungsvorschlag:	Wohnen
Wohneinheiten:	~ 7 WE (Geschosswohnungsbau)
BGF:	770 m <sup>2</sup>
Handlungsschritte:	Einzelfallprüfung erforderlich, ob Mischgebiet für geförderten Wohnungsbau geeignet ist
Besonderheiten/ Bewertung:	-

Eignung			
Familiengerechtes Wohnen	<input checked="" type="checkbox"/>	Geförderter Wohnungsbau	<input type="checkbox"/>
Baugemeinschaften	<input checked="" type="checkbox"/>	SAGA; f&w	<input type="checkbox"/>
Barrierefreies Wohnen	<input checked="" type="checkbox"/>		



<b>B 16</b>	<b>Ottensen</b>	<b>Bahrenfelder Straße 187</b>
-------------	-----------------	--------------------------------



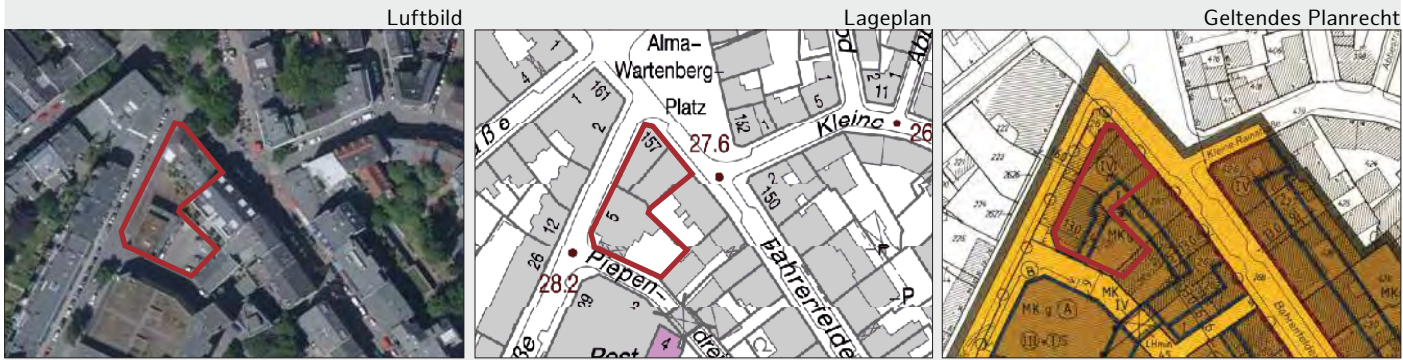
Fläche:	~ 100 m <sup>2</sup>
Flurstücksnummer:	1543
Eigentümer:	Privat
Erhebung:	Potenziale der Innenentwicklung (Fläche OT12a)
Realisierungszeitraum:	kurz <input type="checkbox"/> mittel <input checked="" type="checkbox"/> lang <input type="checkbox"/>

Planrecht		Rahmenbedingungen	
FNP Darstellung:	Gemischte Baufläche	ÖPNV:	~ 50 m (Friedensallee)
Geltendes Planrecht:	Ottensen 28 (1985)	Nahversorgung:	0 m (Bahrenfelder Straße)
Festgesetzte Nutzung:	MI (Vg)	Soziale Infrastruktur:	~ 250 m Kita, ~ 400 m Grundschule
B-Plan in Aufstellung:	-	Heutige Nutzung:	Einzelhandel, Durchfahrt
Verfahrensstand:	-	Umgebung:	Wohn- und Gewerbenutzung
Künftige Ausweisung:	-	Restriktionen:	Kulturdenkmalensemble bei weiterer Planung berücksichtigen

Städtebauliches Konzept / Nutzungsvorschlag	
Nutzungsvorschlag:	Wohnen, Gewerbe im EG
Wohneinheiten:	~ 8 WE (Geschosswohnungsbau)
BGF:	765 m <sup>2</sup>
Handlungsschritte:	-
Besonderheiten/ Bewertung:	-

Eignung			
Familiengerechtes Wohnen	<input checked="" type="checkbox"/>	Geförderter Wohnungsbau	<input type="checkbox"/>
Baugemeinschaften	<input checked="" type="checkbox"/>	SAGA; f&w	<input type="checkbox"/>
Barrierefreies Wohnen	<input type="checkbox"/>		

<b>B 17</b>	<b>Ottensen</b>	<b>Nöltlingstraße 5, Bahrenfelder Straße 155 - 157</b>
-------------	-----------------	--



Fläche:	~ 1.250 m <sup>2</sup>
Flurstücksnummer:	266, 267, 3877
Eigentümer:	Privat
Erhebung:	Potenziale der Innenentwicklung (Fläche OT12d)
Realisierungszeitraum:	kurz <input type="checkbox"/> mittel <input checked="" type="checkbox"/> lang <input type="checkbox"/>

Planrecht	
FNP Darstellung:	Gemischte Baufläche
Geltendes Planrecht:	Ottensen 27 (1983)
Festgesetzte Nutzung:	MK (IVg)
B-Plan in Aufstellung:	-
Verfahrensstand:	-
Künftige Ausweisung:	-

Rahmenbedingungen	
ÖPNV:	~ 300 m (Große Rainstraße)
Nahversorgung:	~ 100 m (Bahrenfelder Straße)
Soziale Infrastruktur:	~ 150 m Kita, ~ 600 m Grundschule
Heutige Nutzung:	Wohnen, Einzelhandel
Umgebung:	Wohnnutzung, Einzelhandel
Restriktionen:	-

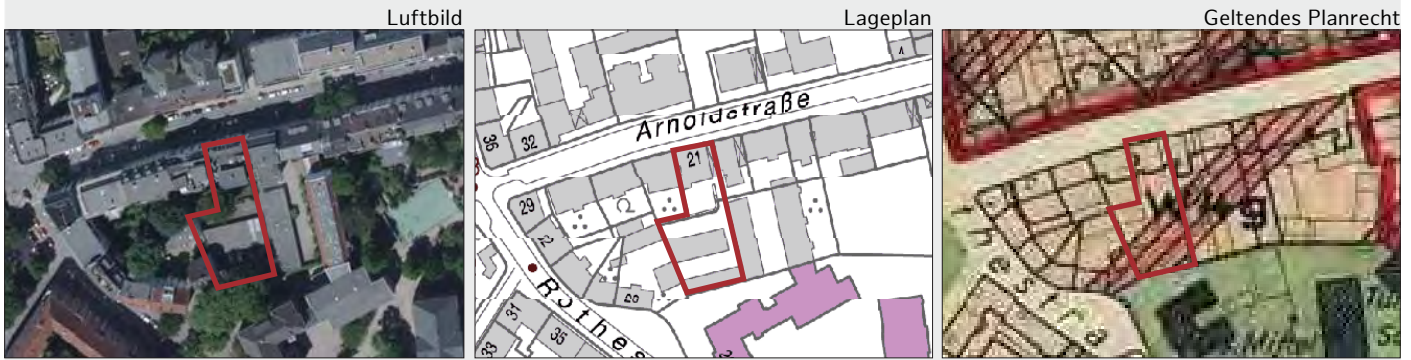
### Städtebauliches Konzept / Nutzungsvorschlag

Nutzungsvorschlag:	Wohnen, Einzelhandel
Wohneinheiten:	~ 20 WE (Geschosswohnungsbau)
BGF:	4.077 m <sup>2</sup>
Handlungsschritte:	-
Besonderheiten/ Bewertung:	16 m Straßenverkehrsfläche in der Nöltlingstraße soll gesichert bleiben

### Eignung

Familiengerechtes Wohnen	<input checked="" type="checkbox"/>	Geförderter Wohnungsbau	<input checked="" type="checkbox"/>
Baugemeinschaften	<input type="checkbox"/>	SAGA; f&w	<input checked="" type="checkbox"/>
Barrierefreies Wohnen	<input checked="" type="checkbox"/>		

<b>B 18</b>	<b>Ottensen</b>	<b>Arnoldstraße 19 - 21</b>
-------------	-----------------	-----------------------------



Fläche:	~ 1.200 m <sup>2</sup>
Flurstücksnummer:	3463, 3567 (FHH)
Eigentümer:	Privat, FHH
Erhebung:	Potenziale der Innenentwicklung (Fläche OT19a)
Realisierungszeitraum:	kurz <input type="checkbox"/> mittel <input checked="" type="checkbox"/> lang <input type="checkbox"/>

Planrecht		Rahmenbedingungen	
FNP Darstellung:	Wohnbaufläche	ÖPNV:	~ 100 m (Bahrenfelder Straße)
Geltendes Planrecht:	BS Ottensen (1955)	Nahversorgung:	~ 400 m (Holländische Reihe)
Festgesetzte Nutzung:	W (IVg)	Soziale Infrastruktur:	~ 150 m Kita / Grundschule
B-Plan in Aufstellung:	Ottensen 65	Heutige Nutzung:	Garagenhof
Verfahrensstand:	Einleitungsbeschluss gefasst	Umgebung:	Wohnnutzung
Künftige Ausweisung:	-	Restriktionen:	24 Garagenstellplätze vorhanden; Denkmalschutz: Ensemble Arnoldstr. 7-17

Städtebauliches Konzept / Nutzungsvorschlag	
Nutzungsvorschlag:	Wohnen mit Tiefgarage
Wohneinheiten:	~ 10 WE (Stadthäuser oder Geschosswohnungsbau)
BGF:	800 / 1.100 m <sup>2</sup>
Handlungsschritte:	Bedarf als Schulerweiterungsfläche ist zu prüfen
Besonderheiten/ Bewertung:	-

Eignung			
Familiengerechtes Wohnen	<input checked="" type="checkbox"/>	Geförderter Wohnungsbau	<input checked="" type="checkbox"/>
Baugemeinschaften	<input checked="" type="checkbox"/>	SAGA; f&w	<input checked="" type="checkbox"/>
Barrierefreies Wohnen	<input checked="" type="checkbox"/>		





Stadtteil

# Altona-Altstadt



## Übersicht über die Potenzialflächen

### Kategorie A - Gesicherte Potenziale

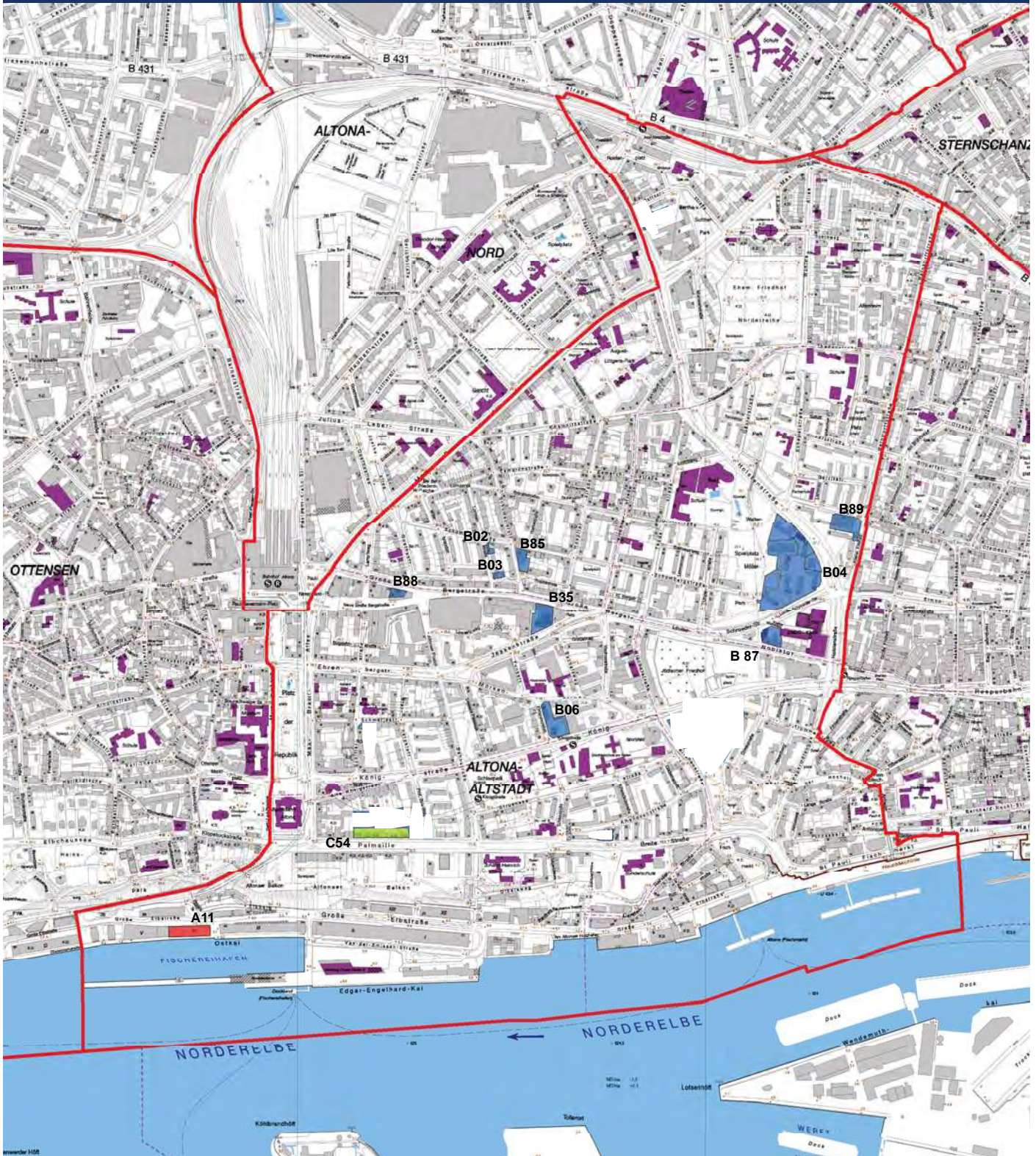
A 11	Große Elbstraße .....	S. 133
------	-----------------------	--------

### Kategorie B - Erkannte Potenziale

B 02	Lornsenstraße 11 - 17 .....	S. 134
B 03	Lornsenstraße 1 - 3 .....	S. 135
B 04	Louise-Schroeder-Straße 1 - 15 .....	S. 136
B 06	Elmenhorststraße 2 - 10 .....	S. 137
B 35	Große Bergstraße 146 - 152 .....	S. 138
B 85	Schumacherstraße 17 .....	S. 139
B 87	Louise-Schroeder-Straße / Nobistor.....	S. 140
B 88	Neue Große Bergstraße 11-15 / Große Bergstraße .....	S. 141
B 89	Paul-Roosen-Straße 43.....	S. 142

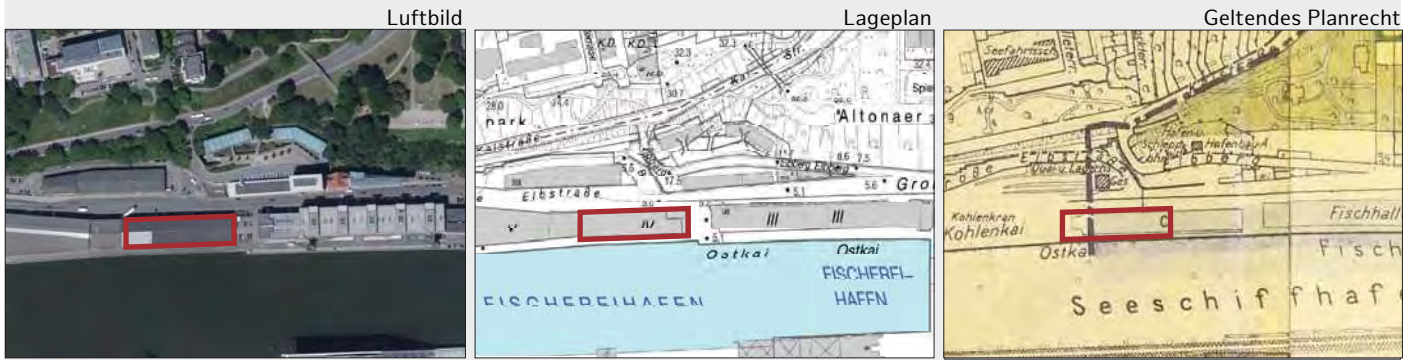
### Kategorie C - Prüfpotenziale

C 54	Palmaille 100 - 116 .....	S. 143
------	---------------------------	--------

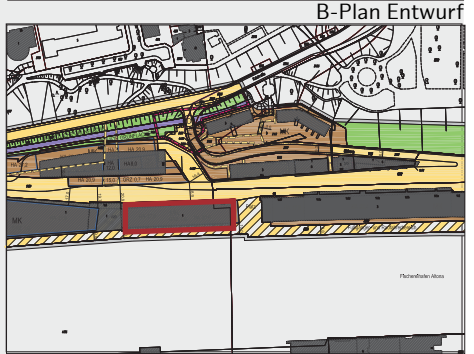




<b>A 11</b>	<b>Altona-Altstadt</b>	<b>Große Elbstraße</b>
-------------	------------------------	------------------------



Fläche:	~ 1.900 m <sup>2</sup>
Flurstücksnummer:	4931, 4935
Eigentümer:	FMH (100% Tochter der HHLA)
Erhebung:	Laufendes B-Plan Verfahren
Realisierungszeitraum:	kurz <input type="checkbox"/> mittel <input checked="" type="checkbox"/> lang <input type="checkbox"/>



### Planrecht

FNP Darstellung:	Gemischte Baufläche
Geltendes Planrecht:	BS Altona-Altstadt (1955)
Festgesetzte Nutzung:	Industriefläche, Außengebiet
B-Plan in Aufstellung:	Altona-Altstadt 56 / Ottensen 59
Verfahrensstand:	vor TÖB-Beteiligung
Künftige Ausweisung:	Kerngebiet

### Rahmenbedingungen

ÖPNV:	~ 150 m (Neumühler Kirchenweg)
Nahversorgung:	~ 250 m (Holländische Reihe)
Soziale Infrastruktur:	~ 550 m Kita, ~ 1.000 m Stadtteilschule
Heutige Nutzung:	Gewerbe
Umgebung:	Wohn- und Gewerbenutzung, Fischereihafen, Kreuzfahrtterminal
Restriktionen:	Hafenlärm, evtl. Luftschadstoffe; Landschaftsschutz

### Städtebauliches Konzept / Nutzungsvorschlag

Nutzungsvorschlag:	Wohnen, Gewerbe
Wohneinheiten:	~ 10 - 20 WE
BGF:	-
Handlungsschritte:	Sichtachsen von Höhenwanderweg beachten
Besonderheiten/ Bewertung:	Kühlhausnutzung wird noch weiterbetrieben

### Eignung

Familiengerechtes Wohnen	<input type="checkbox"/>	Geförderter Wohnungsbau	<input type="checkbox"/>
Baugemeinschaften	<input type="checkbox"/>	SAGA; f&w	<input type="checkbox"/>
Barrierefreies Wohnen	<input type="checkbox"/>		



<b>B 02</b>	<b>Altona-Altstadt</b>	<b>Lornsenstraße 11 - 17</b>
-------------	------------------------	------------------------------



Fläche:	~ 295 m <sup>2</sup>
Flurstücksnummer:	388
Eigentümer:	Privat
Erhebung:	Potenziale der Innenentwicklung (Fläche AA07f)
Realisierungszeitraum:	kurz <input type="checkbox"/> mittel <input checked="" type="checkbox"/> lang <input type="checkbox"/>

Planrecht		Rahmenbedingungen	
FNP Darstellung:	Wohnbaufläche	ÖPNV:	~ 400 m (Große Bergstraße)
Geltendes Planrecht:	D5A (1957)	Nahversorgung:	~ 250 m (Große Bergstraße)
Festgesetzte Nutzung:	Fläche für Läden	Soziale Infrastruktur:	~ 300 m Kita, ~ 650 m Grundschule
B-Plan in Aufstellung:	-	Heutige Nutzung:	Einzelhandel
Verfahrensstand:	-	Umgebung:	Wohn- und Gewerbenutzung
Künftige Ausweisung:	-	Restriktionen:	-

Städtebauliches Konzept / Nutzungsvorschlag	
Nutzungsvorschlag:	Wohnen, Gewerbe
Wohneinheiten:	~ 9 WE (Geschosswohnungsbau, IV, V + teilweise Staffel)
BGF:	834 m <sup>2</sup>
Handlungsschritte:	Einzelfallprüfung erforderlich (ob für geförderten Wohnungsbau geeignet)
Besonderheiten/ Bewertung:	Soziale Erhaltungsverordnung; RISE-Fördergebiet, Belichtung der Bestandsbebauung beachten

Eignung			
Familiengerechtes Wohnen	<input checked="" type="checkbox"/>	Geförderter Wohnungsbau	<input type="checkbox"/>
Baugemeinschaften	<input checked="" type="checkbox"/>	SAGA; f&w	<input type="checkbox"/>
Barrierefreies Wohnen	<input checked="" type="checkbox"/>		

<b>B 03</b>	<b>Altona-Altstadt</b>	<b>Lornsenstraße 1 - 3</b>
-------------	------------------------	----------------------------



Fläche:	~ 415 m <sup>2</sup>
Flurstücksnummer:	1156, 1303
Eigentümer:	FHH, Wohnungsbaugenossenschaft
Erhebung:	Potenziale der Innenentwicklung (Fläche AA07g)
Realisierungszeitraum:	kurz <input type="checkbox"/> mittel <input checked="" type="checkbox"/> lang <input type="checkbox"/>

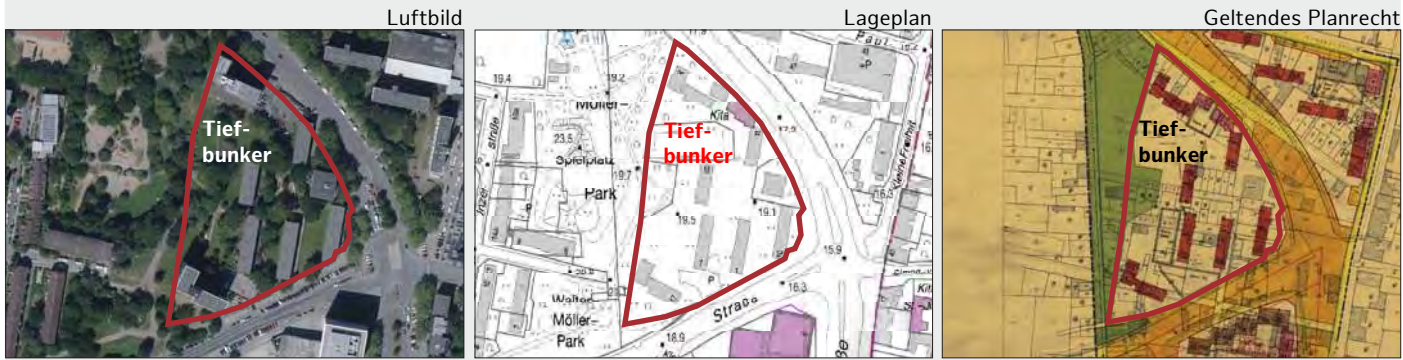
Planrecht	
FNP Darstellung:	Gemischte Baufläche (DLZ)
Geltendes Planrecht:	D5A
Festgesetzte Nutzung:	Neue Straßenfläche
B-Plan in Aufstellung:	-
Verfahrensstand:	-
Künftige Ausweisung:	-

Rahmenbedingungen	
ÖPNV:	~ 400 m (Große Bergstraße)
Nahversorgung:	~ 250 m (Große Bergstraße)
Soziale Infrastruktur:	~ 300 m Kita, ~ 650 m Schule
Heutige Nutzung:	Wendehammer
Umgebung:	Wohn- und Gewerbenutzung
Restriktionen:	Neuordnung der Verkehrsfläche

Städtebauliches Konzept / Nutzungsvorschlag	
---	--

Nutzungsvorschlag:	Wohnen
Wohneinheiten:	~ 8 WE (Geschosswohnungsbau, IV + Staffel)
BGF:	924 m <sup>2</sup>
Handlungsschritte:	Einzelfallprüfung erforderlich (ob für geförderten Wohnungsbau geeignet)
Besonderheiten/ Bewertung:	Soziale Erhaltungsverordnung; RISE-Fördergebiet

Eignung			
Familiengerechtes Wohnen	<input checked="" type="checkbox"/>	Geförderter Wohnungsbau	<input type="checkbox"/>
Baugemeinschaften	<input checked="" type="checkbox"/>	SAGA; f&w	<input type="checkbox"/>
Barrierefreies Wohnen	<input checked="" type="checkbox"/>		



Fläche:	~ 21.400 m <sup>2</sup>
Flurstücksnummer:	1606
Eigentümer:	Bundesanstalt für Immobilienaufgaben
Erhebung:	Potenziale der Innenentwicklung (Fläche AA09a)
Realisierungszeitraum:	kurz <input type="checkbox"/> mittel <input checked="" type="checkbox"/> lang <input type="checkbox"/>

Planrecht	
FNP Darstellung:	Wohnbaufläche
Geltendes Planrecht:	D94 (1959)
Festgesetzte Nutzung:	W (IVg), W (XIIg)
B-Plan in Aufstellung:	-
Verfahrensstand:	-
Künftige Ausweisung:	-

Rahmenbedingungen	
ÖPNV:	~ 200 m (Paul-Roosen-Straße)
Nahversorgung:	~ 400 m (Holstenstraße)
Soziale Infrastruktur:	0 m Kita, ~200 m Schule
Heutige Nutzung:	Wohnen
Umgebung:	Wohnnutzung, Grünzug, Klinik
Restriktionen:	Straßenlärm, Baumbestand

### Städtebauliches Konzept / Nutzungsvorschlag

Nutzungsvorschlag:	Wohnen
Wohneinheiten:	~ 30 WE (Geschosswohnungsbau, IV und VIII Geschosse)
BGF:	-
Handlungsschritte:	Sozialverträglichkeit einer Nachverdichtung ist zu prüfen, Abstimmung mit Eigentümer und Bewohnern ist erforderlich
Besonderheiten/ Bewertung:	weitgehend realisiert; als Potenzial besteht noch der Tiefbunker; RISE-Fördergebiet; Soziale Erhaltungsverordnung;

### Eignung

Familiengerechtes Wohnen	<input checked="" type="checkbox"/>	Geförderter Wohnungsbau	<input checked="" type="checkbox"/>
Baugemeinschaften	<input checked="" type="checkbox"/>	SAGA; f&w	<input checked="" type="checkbox"/>
Barrierefreies Wohnen	<input checked="" type="checkbox"/>		



<b>B 06</b>	<b>Altona-Altstadt</b>	<b>Elmenhorststraße 2 - 10</b>
-------------	------------------------	--------------------------------



Fläche:	~ 3.300 m <sup>2</sup>
Flurstücksnummer:	728, 1316, 722, 1924
Eigentümer:	Privat
Erhebung:	Potenziale der Innenentwicklung (Fläche AA14f)
Realisierungszeitraum:	kurz <input type="checkbox"/> mittel <input checked="" type="checkbox"/> lang <input type="checkbox"/>

Planrecht	
FNP Darstellung:	Gemischte Bauflächen
Geltendes Planrecht:	D332 (1957)
Festgesetzte Nutzung:	G (IVg), G (IIg), W (IIX), Stellplätze
B-Plan in Aufstellung:	-
Verfahrensstand:	-
Künftige Ausweisung:	-

Rahmenbedingungen	
ÖPNV:	~ 300 m (Altonaer Poststraße)
Nahversorgung:	~ 300 m (Große Bergstraße)
Soziale Infrastruktur:	~ 150 m Kita / Grundschule
Heutige Nutzung:	Gewerbe, Wohnen, Stellplätze
Umgebung:	Wohn- und Gewerbenutzung
Restriktionen:	Straßenlärm

Städtebauliches Konzept / Nutzungsvorschlag
---

Nutzungsvorschlag:	Wohnen, Gewerbe
Wohneinheiten:	~ 25 WE (Geschosswohnungsbau, Stadtvillen)
BGF:	3.775 m <sup>2</sup>
Handlungsschritte:	Berücksichtigung des vorhandenen Gewerbes
Besonderheiten/ Bewertung:	Soziale Erhaltungsverordnung; Abstandsflächen und Verschattung zum Hochhaus sind zu beachten, RISE-Fördergebiet

Eignung
---------

Familiengerechtes Wohnen	<input checked="" type="checkbox"/>	Geförderter Wohnungsbau	<input checked="" type="checkbox"/>
Baugemeinschaften	<input type="checkbox"/>	SAGA; f&w	<input checked="" type="checkbox"/>
Barrierefreies Wohnen	<input checked="" type="checkbox"/>		

<b>B 35</b>	<b>Altona-Altstadt</b>	<b>Große Bergstraße 146 - 152</b>
-------------	------------------------	-----------------------------------



Fläche:	~ 3.100 m <sup>2</sup>
Flurstücksnummer:	1758
Eigentümer:	Privat
Erhebung:	Wohnungsbauprogramm Altona 2013
Realisierungszeitraum:	kurz <input type="checkbox"/> mittel <input type="checkbox"/> lang <input checked="" type="checkbox"/>

Planrecht		Rahmenbedingungen	
FNP Darstellung:	Gemischte Bauflächen (DLZ)	ÖPNV:	~ 50 m (Große Bergstraße)
Geltendes Planrecht:	Altona-Altstadt 14 (1970)	Nahversorgung:	0 m (Große Bergstraße)
Festgesetzte Nutzung:	MK	Soziale Infrastruktur:	~ 300 m Kita, ~ 800 m Grundschule
B-Plan in Aufstellung:	-	Heutige Nutzung:	Discounter
Verfahrensstand:	-	Umgebung:	Wohn- und Gewerbenutzung (Einzelhandel)
Künftige Ausweisung:	-	Restriktionen:	Angrenzende Bebauung, Abstandsflächen beachten

Städtebauliches Konzept / Nutzungsvorschlag	
Nutzungsvorschlag:	Wohnen, Gewerbe (Einzelhandel, Dienstleistung im EG)
Wohneinheiten:	~ 30 WE
BGF:	-
Handlungsschritte:	Abstimmungsbedarf zwischen der Stadt und dem Eigentümer, B-Planänderung oder Befreiung notwendig
Besonderheiten/ Bewertung:	Nachverdichtung fraglich, da Wohnen und Sportspass bereits entstanden sind, RISE-Fördergebiet

Eignung			
Familiengerechtes Wohnen	<input type="checkbox"/>	Geförderter Wohnungsbau	<input checked="" type="checkbox"/>
Baugemeinschaften	<input type="checkbox"/>	SAGA; f&w	<input checked="" type="checkbox"/>
Barrierefreies Wohnen	<input checked="" type="checkbox"/>		

<b>B 85</b>	<b>Altona-Altstadt</b>	<b>Schumacherstr. 17</b>
-------------	------------------------	--------------------------



Fläche:	~ 1.400 m <sup>2</sup>
Flurstücksnummer:	450, 447
Eigentümer:	FHH
Erhebung:	Wohnungsbauprogramm Altona
Realisierungszeitraum:	kurz <input type="checkbox"/> mittel <input checked="" type="checkbox"/> lang <input type="checkbox"/>

Planrecht		Rahmenbedingungen	
FNP Darstellung:	Wohnbaufläche	ÖPNV:	S-Bahn, Busse
Geltendes Planrecht:	Altona-Altstadt 43 (1991)	Nahversorgung:	~ 200 m (Große Bergstraße)
Festgesetzte Nutzung:	Wohngebiet (Ilg, IVg)	Soziale Infrastruktur:	vorhanden
B-Plan in Aufstellung:	-	Heutige Nutzung:	ehem. Sportstudio
Verfahrensstand:	-	Umgebung:	Wohnnutzung
Künftige Ausweisung:	-	Restriktionen:	

Städtebauliches Konzept / Nutzungsvorschlag	
Nutzungsvorschlag:	Wohnen
Wohneinheiten:	~ 50 WE
BGF:	-
Handlungsschritte:	-
Besonderheiten/ Bewertung:	RISE-Fördergebiet; Soziale Erhaltungsverordnung

Eignung			
Familiengerechtes Wohnen	<input checked="" type="checkbox"/>	Geförderter Wohnungsbau	<input checked="" type="checkbox"/>
Baugemeinschaften	<input checked="" type="checkbox"/>	SAGA; f&w	<input checked="" type="checkbox"/>
Barrierefreies Wohnen	<input checked="" type="checkbox"/>		





<b>B 87</b>	<b>Altona-Nord</b>	<b>Louise-Schroeder-Str./Nobistor</b>
-------------	--------------------	---------------------------------------



Fläche:	~ 2.000 m <sup>2</sup>
Flurstücksnummer:	1374, 1375, 1376
Eigentümer:	Privat
Erhebung:	Wohnungsbauprogramm Altona
Realisierungszeitraum:	kurz <input type="checkbox"/> mittel <input checked="" type="checkbox"/> lang <input type="checkbox"/>

Planrecht		Rahmenbedingungen	
FNP Darstellung:	Gemischte Bauflächen (DLZ)	ÖPNV:	S-Bahn, Busse
Geltendes Planrecht:	Altona-Altstadt 25 (1968)	Nahversorgung:	vorhanden
Festgesetzte Nutzung:	MK	Soziale Infrastruktur:	im Umfeld vorhanden/ Ergänzung wird geschaffen
B-Plan in Aufstellung:	-	Heutige Nutzung:	Stellplätze, Wohnen, Handel
Verfahrensstand:	-	Umgebung:	Wohnnutzung
Künftige Ausweisung:	-	Restriktionen:	

Städtebauliches Konzept / Nutzungsvorschlag	
Nutzungsvorschlag:	Wohnen
Wohneinheiten:	~ 30 WE
BGF:	-
Handlungsschritte:	Bauantrag
Besonderheiten/ Bewertung:	Soziale Erhaltungsverordnung; RISE-Fördergebiet

Eignung			
Familiengerechtes Wohnen	<input checked="" type="checkbox"/>	Geförderter Wohnungsbau	<input checked="" type="checkbox"/>
Baugemeinschaften	<input checked="" type="checkbox"/>	SAGA; f&w	<input type="checkbox"/>
Barrierefreies Wohnen	<input checked="" type="checkbox"/>		

<b>B 88</b>	<b>Altona-Altstadt</b>	<b>Neue Große Bergstr. 11-15/ Große Bergstr.</b>
-------------	------------------------	--



Fläche:	~ 600 m <sup>2</sup>
Flurstücksnummer:	1406, 1407
Eigentümer:	Privat
Erhebung:	Wohnungsbauprogramm Altona
Realisierungszeitraum:	kurz <input checked="" type="checkbox"/> mittel <input type="checkbox"/> lang <input type="checkbox"/>

Planrecht		Rahmenbedingungen	
FNP Darstellung:	Gemischte Bauflächen (DLZ)	ÖPNV:	S-Bahn, Busse
Geltendes Planrecht:	Altona-Altstadt 60 (2017)	Nahversorgung:	vorhanden
Festgesetzte Nutzung:	MI	Soziale Infrastruktur:	im Umfeld vorhanden
B-Plan in Aufstellung:	-	Heutige Nutzung:	gemischt
Verfahrensstand:	-	Umgebung:	gemischt
Künftige Ausweisung:	-	Restriktionen:	

Städtebauliches Konzept / Nutzungsvorschlag	
Nutzungsvorschlag:	Wohnen
Wohneinheiten:	~ 40 WE
BGF:	-
Handlungsschritte:	Bauantrag erforderlich
Besonderheiten/ Bewertung:	Soziale Erhaltungsverordnung; RISE-Fördergebiet

Eignung			
Familiengerechtes Wohnen	<input checked="" type="checkbox"/>	Geförderter Wohnungsbau	<input checked="" type="checkbox"/>
Baugemeinschaften	<input checked="" type="checkbox"/>	SAGA; f&w	<input checked="" type="checkbox"/>
Barrierefreies Wohnen	<input checked="" type="checkbox"/>		

<b>B 89</b>	<b>Altona-Altstadt</b>	<b>Paul-Roosen-Str. 43</b>
-------------	------------------------	----------------------------



Fläche:	~ 3.000 m <sup>2</sup>
Flurstücksnummer:	1326
Eigentümer:	Privat
Erhebung:	Wohnungsbauprogramm Altona
Realisierungszeitraum:	kurz <input checked="" type="checkbox"/> mittel <input type="checkbox"/> lang <input type="checkbox"/>

Planrecht	
FNP Darstellung:	Gemischte Bauflächen, Wohnbauflächen
Geltendes Planrecht:	D 94 (1959)
Festgesetzte Nutzung:	Stellplätze, Läden
B-Plan in Aufstellung:	-
Verfahrensstand:	-
Künftige Ausweisung:	-

Rahmenbedingungen	
ÖPNV:	S-Bahn, Busse
Nahversorgung:	vorhanden
Soziale Infrastruktur:	im Umfeld vorhanden
Heutige Nutzung:	gemischt
Umgebung:	Wohnen/gemischt
Restriktionen:	

### Städtebauliches Konzept / Nutzungsvorschlag

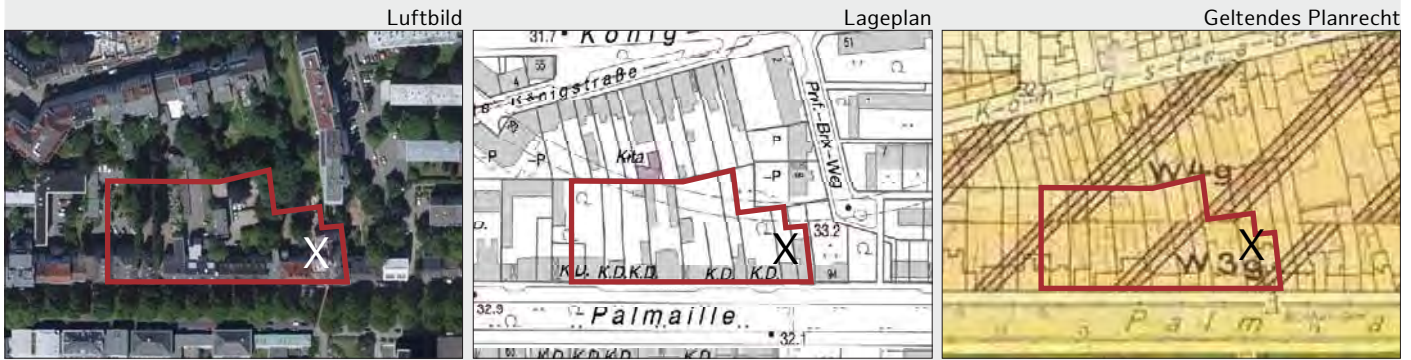
Nutzungsvorschlag:	Wohnen
Wohneinheiten:	~ 60 WE
BGF:	-
Handlungsschritte:	Bauantrag erforderlich
Besonderheiten/ Bewertung:	Soziale Erhaltungsverordnung

### Eignung

Familiengerechtes Wohnen	<input checked="" type="checkbox"/>	Geförderter Wohnungsbau	<input checked="" type="checkbox"/>
Baugemeinschaften	<input checked="" type="checkbox"/>	SAGA; f&w	<input checked="" type="checkbox"/>
Barrierefreies Wohnen	<input checked="" type="checkbox"/>		



<b>C 54</b>	<b>Altona-Altstadt</b>	<b>Palmaille 100 - 116</b>
-------------	------------------------	----------------------------



Fläche:	~ 10.050 m <sup>2</sup>
Flurstücksnummer:	1051, 1053, 1054, 1055, 1056, 1057, 1058, 1059, 1376, 1377, 1378, 1379
Eigentümer:	Privat
Erhebung:	Wohnungsbauprogramm Altona 2014
Realisierungszeitraum:	kurz <input type="checkbox"/> mittel <input type="checkbox"/> lang <input checked="" type="checkbox"/>

Planrecht		Rahmenbedingungen	
FNP Darstellung:	Wohnbaufläche	ÖPNV:	~ 150 m (Rathaus Altona)
Geltendes Planrecht:	BS Altona-Altstadt (1955), D 330 (1958)	Nahversorgung:	~ 500 m (Große Bergstraße)
Festgesetzte Nutzung:	Wohngebiet (IIIg-IVg)	Soziale Infrastruktur:	0 m Kita, ~ 500 m Grundschule
B-Plan in Aufstellung:	-	Heutige Nutzung:	Wohnen, Kita
Verfahrensstand:	-	Umgebung:	Wohnnutzung
Künftige Ausweisung:	-	Restriktionen:	Denkmäler, S-Bahn Tunnel oberflächennah, Umgebungsschutz der Villen beachten

Städtebauliches Konzept / Nutzungsvorschlag	
Nutzungsvorschlag:	Wohnen (Blockinnenbereich)
Wohneinheiten:	~ 30 WE (max. III - IV)
BGF:	-
Handlungsschritte:	-
Besonderheiten/ Bewertung:	RISE-Fördergebiet, Baugenehmigung für 12 WE rückwärtig Nr. 112 erteilt; Nr. 96-98 bereits realisiert; Soziale Erhaltungsverordnung;

Eignung			
Familiengerechtes Wohnen	<input checked="" type="checkbox"/>	Geförderter Wohnungsbau	<input checked="" type="checkbox"/>
Baugemeinschaften	<input type="checkbox"/>	SAGA; f&w	<input checked="" type="checkbox"/>
Barrierefreies Wohnen	<input checked="" type="checkbox"/>		



Stadtteil

# Altona-Nord



## Übersicht über die Potenzialflächen

### Kategorie A - Gesicherte Potenziale

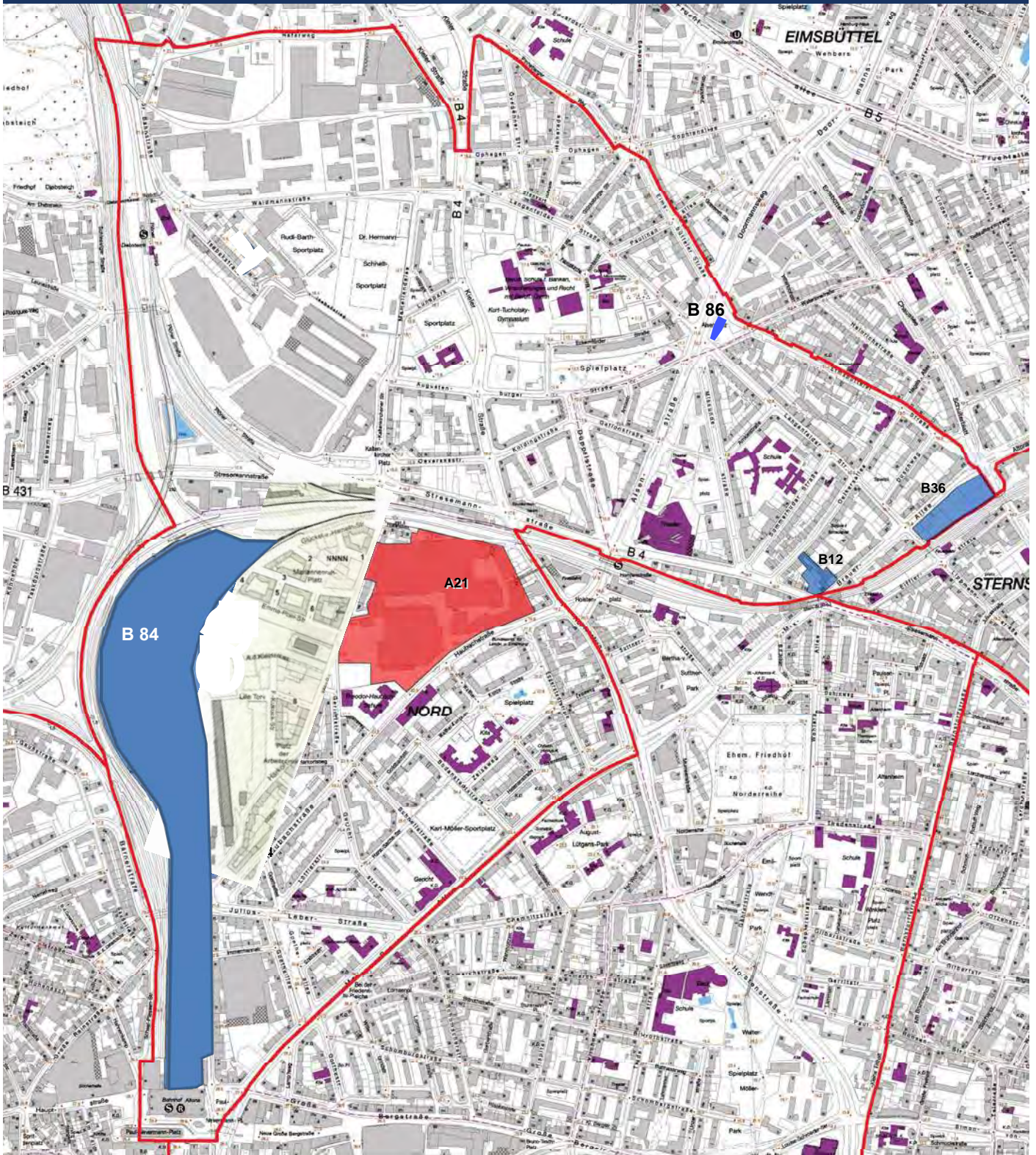
A 21	Holstenstraße (Holsten Brauerei) .....	S. 146
------	--	--------

### Kategorie B - Erkannte Potenziale

B 12	Stresemannstraße 123 .....	S. 147
B 36	Max-Brauer-Allee, Lippmannstraße .....	S. 148
B 84	Mitte-Altona-westl. Flächenteil (ehem. Bahnflächen) .....	S. 149
B 86	Alsenplatz .....	S. 150

**NEU**







<b>A 21</b>	<b>Altona-Nord</b>	<b>Holsten-, Haubach-, Harkort- und Holtenastraße (Holsten Brauerei)</b>
-------------	--------------------	--



Fläche:	~ 84.500 m <sup>2</sup>	 B-Plan Entwurf
Flurstücksnummer:	10, 11, 39, 1087, 1407, 1590, 1591, 4345, 27, 28, 29, 30, 32, 33, 1722, 1592, 1593, 4345	
Eigentümer:	Privat	
Erhebung:	Laufendes B-Plan-Verfahren	
Realisierungszeitraum:	kurz <input type="checkbox"/> mittel <input checked="" type="checkbox"/> lang <input type="checkbox"/>	

Planrecht	
FNP Darstellung:	Gewerbliche Bauflächen
Geltendes Planrecht:	BS Altona-Altstadt (1955), AA-16-AN 13, TB 655
Festgesetzte Nutzung:	Industriegebiet
B-Plan in Aufstellung:	Altona-Nord 28
Verfahrensstand:	AK I ist erfolgt am 26.10.2020
Künftige Ausweisung:	WA, MU, GE, Flächen für den Gemeinbedarf

Rahmenbedingungen	
ÖPNV:	~ 300 m (S Holstenstraße)
Nahversorgung:	~ 400 m (Holsten-/Stresemannstraße)
Soziale Infrastruktur:	~ 350 m Kita, ~ 100 m Schule
Heutige Nutzung:	Gewerbebrache
Umgebung:	Wohn- und Gewerbenutzung
Restriktionen:	Straßen- und Schienenlärm

Städtebauliches Konzept / Nutzungsvorschlag	
Nutzungsvorschlag:	Wohnen, Gewerbe (Handwerkerhof, Einzelhandel, Büro), Gemeinbedarf (Schule, Community-Center, Kitas)
Wohneinheiten:	~ 1.400 WE
BGF:	160.000 - 180.000 m <sup>2</sup>
Handlungsschritte:	-
Besonderheiten/ Bewertung:	Hohes Potenzial, da große Fläche zum Bebauen. Sehr gut erschlossenes Gebiet

Eignung			
Familiengerechtes Wohnen	<input checked="" type="checkbox"/>	Geförderter Wohnungsbau	<input checked="" type="checkbox"/>
Baugemeinschaften	<input checked="" type="checkbox"/>	SAGA; f&w	<input checked="" type="checkbox"/>
Barrierefreies Wohnen	<input checked="" type="checkbox"/>		



Fläche:	~ 3.250 m <sup>2</sup>
Flurstücksnummer:	374, 384, 385, 386, 2307, 2282
Eigentümer:	FHH, Privat
Erhebung:	Potenziale der Innenentwicklung (Fläche AN12acd)
Realisierungszeitraum:	kurz <input type="checkbox"/> mittel <input type="checkbox"/> lang <input checked="" type="checkbox"/>

Planrecht	
FNP Darstellung:	Wohnbaufläche
Geltendes Planrecht:	Altona-Nord 17 (2006)
Festgesetzte Nutzung:	MK (IVg), private Grünfläche, WA (IVg)
B-Plan in Aufstellung:	-
Verfahrensstand:	-
Künftige Ausweisung:	-

Rahmenbedingungen	
ÖPNV:	0 m (Sternbrücke)
Nahversorgung:	~ 300 m (Stresemannstraße)
Soziale Infrastruktur:	~ 300 m Kita, ~ 400 m Grundschule
Heutige Nutzung:	Gewerbe, Grünfläche
Umgebung:	Wohn- und Gewerbenutzung
Restriktionen:	Erhaltungsbereich, Baumbestand, Denkmalschutz, Erneuerung Sternbrücke

### Städtebauliches Konzept / Nutzungsvorschlag

Nutzungsvorschlag:	Wohnen (für Studenten), Gewerbe
Wohneinheiten:	~ 36 WE
BGF:	5.600 m <sup>2</sup>
Handlungsschritte:	<b>voraussichtlich baldige Befassung der Bürgerschaft;</b> Lärmuntersuchung erforderlich, ob es für Wohnen geeignet ist, Berücksichtigung des vorhandenen Gewerbes
Besonderheiten/ Bewertung:	Passive Lärmschutzmaßnahmen und Erneuerung des Brückenbauwerks zwingend erforderlich, Anhandgabe wurde zurückgezogen, da Fläche von der DB benötigt wird, Zeitliche Abhängigkeit mit der Erneuerung der Sternbrücke;

### Eignung

Familiengerechtes Wohnen	<input checked="" type="checkbox"/>	Geförderter Wohnungsbau	<input type="checkbox"/>
Baugemeinschaften	<input checked="" type="checkbox"/>	SAGA; f&w	<input type="checkbox"/>
Barrierefreies Wohnen	<input checked="" type="checkbox"/>		

<b>B 36</b>	<b>Altona-Nord</b>	<b>Max-Brauer-Allee, Lippmannstraße, Schulterblatt</b>
-------------	--------------------	--



Fläche:	~ 8.600 m <sup>2</sup>
Flurstücksnummer:	1932, 1934, 1936, 1938, 1940, 776, 775, 792, 787, 788, 789, 790, 791
Eigentümer:	FHH
Erhebung:	Wohnungsbauprogramm Altona 2013
Realisierungszeitraum:	kurz <input type="checkbox"/> mittel <input type="checkbox"/> lang <input checked="" type="checkbox"/>

Planrecht	
FNP Darstellung:	Sonderbaufläche, Gemischte Bauflächen
Geltendes Planrecht:	Altona-Nord 16 - Altona Altstadt 45 (1994)
Festgesetzte Nutzung:	GE, Straßenverkehrsfläche
B-Plan in Aufstellung:	Altona Nord 25-Sternschanze 8
Verfahrensstand:	Aufstellungsbeschluss wurde im Mai 2012 gefasst
Künftige Ausweisung:	-

Rahmenbedingungen	
ÖPNV:	~ 50 m (Schulterblatt)
Nahversorgung:	~ 100 m (Max-Brauer-Allee)
Soziale Infrastruktur:	~ 250 m Kita, ~ 300 m Grundschule
Heutige Nutzung:	Parkplatz, Beachclub
Umgebung:	Wohn- und Freizeitnutzung, Gewerbenutzung (Einzelhandel)
Restriktionen:	Straßen- und Bahn-Emissionen, Sternbrücke Sanierung/Neubau

### Städtebauliches Konzept / Nutzungsvorschlag

Nutzungsvorschlag:	Studentisches Wohnen, Gewerbe, soziale und kulturelle Nutzung
Wohneinheiten:	~ 100-150 WE
BGF:	-
Handlungsschritte:	Beteiligungsverfahren und Konzeptfindung; B-Planverfahren, Brückenmontage, Klärung Straßenverkehrsfläche;
Besonderheiten/ Bewertung:	bis ca. 2026 Erneuerung/Neubau der Sternbrücke; ggf. Auswirkungen Verbindungsbahntlastungstunnel

### Eignung

Familiengerechtes Wohnen	<input checked="" type="checkbox"/>	Geförderter Wohnungsbau	<input checked="" type="checkbox"/>
Baugemeinschaften	<input checked="" type="checkbox"/>	SAGA; f&w	<input checked="" type="checkbox"/>
Barrierefreies Wohnen	<input checked="" type="checkbox"/>		





<b>B 84</b>	<b>Altona-Nord</b>	<b>Mitte Altona (westl. Fläche)</b>
-------------	--------------------	-------------------------------------



Fläche:	~ 134.000 m <sup>2</sup>
Flurstücksnummer:	diverse
Eigentümer:	FHHH
Erhebung:	Wohnungsbauprogramm Altona
Realisierungszeitraum:	kurz <input type="checkbox"/> mittel <input type="checkbox"/> lang <input checked="" type="checkbox"/>

Planrecht		Rahmenbedingungen	
FNP Darstellung:	Bahnfläche	ÖPNV:	S-Bahn, Busse
Geltendes Planrecht:	BS Altona-Altstadt (1955)	Nahversorgung:	vorhanden
Festgesetzte Nutzung:	-	Soziale Infrastruktur:	im Umfeld vorhanden/ wird ergänzt
B-Plan in Aufstellung:	-	Heutige Nutzung:	Bahnfläche
Verfahrensstand:	-	Umgebung:	Wohnnutzung
Künftige Ausweisung:	-	Restriktionen:	Voraussetzung ist die Verlagerung des Bahnhof Altona

Städtebauliches Konzept / Nutzungsvorschlag	
Nutzungsvorschlag:	
Wohneinheiten:	~ 1.900 WE
BGF:	-
Handlungsschritte:	-
Besonderheiten/ Bewertung:	Vorbehaltsgebiet: Zuständigkeit des Senats

Eignung			
Familiengerechtes Wohnen	<input checked="" type="checkbox"/>	Geförderter Wohnungsbau	<input checked="" type="checkbox"/>
Baugemeinschaften	<input checked="" type="checkbox"/>	SAGA; f&w	<input checked="" type="checkbox"/>
Barrierefreies Wohnen	<input checked="" type="checkbox"/>		



<b>B 86</b>	<b>Altona-Nord</b>	<b>Alsenplatz</b>
-------------	--------------------	-------------------

Luftbild	Lageplan	Geltendes Planrecht
		§ 34 BauGB

Fläche:	~ 1.200 m <sup>2</sup>
Flurstücksnummer:	neu
Eigentümer:	Privat
Erhebung:	Wohnungsbauprogramm Altona 2021
Realisierungszeitraum:	kurz <input checked="" type="checkbox"/> mittel <input type="checkbox"/> lang <input type="checkbox"/>

Planrecht		Rahmenbedingungen	
FNP Darstellung:	Gemischte Bauflächen	ÖPNV:	S-Bahn, Busse
Geltendes Planrecht:	§ 34 BauGB	Nahversorgung:	vorhanden
Festgesetzte Nutzung:	-	Soziale Infrastruktur:	im Umfeld vorhanden
B-Plan in Aufstellung:	-	Heutige Nutzung:	Grünfläche u. Parkplatz
Verfahrensstand:	-	Umgebung:	Wohnnutzung
Künftige Ausweisung:	-	Restriktionen:	

Städtebauliches Konzept / Nutzungsvorschlag	
Nutzungsvorschlag:	Azubi-Wohnen
Wohneinheiten:	~ 70 WE
BGF:	-
Handlungsschritte:	Bauantrag
Besonderheiten/ Bewertung:	Denkmalschutz (Umgebungsschutz)

Eignung			
Familiengerechtes Wohnen	<input checked="" type="checkbox"/>	Geförderter Wohnungsbau	<input checked="" type="checkbox"/>
Baugemeinschaften	<input type="checkbox"/>	SAGA; f&w	<input type="checkbox"/>
Barrierefreies Wohnen	<input checked="" type="checkbox"/>		



Stadtteil

# Sternschanze

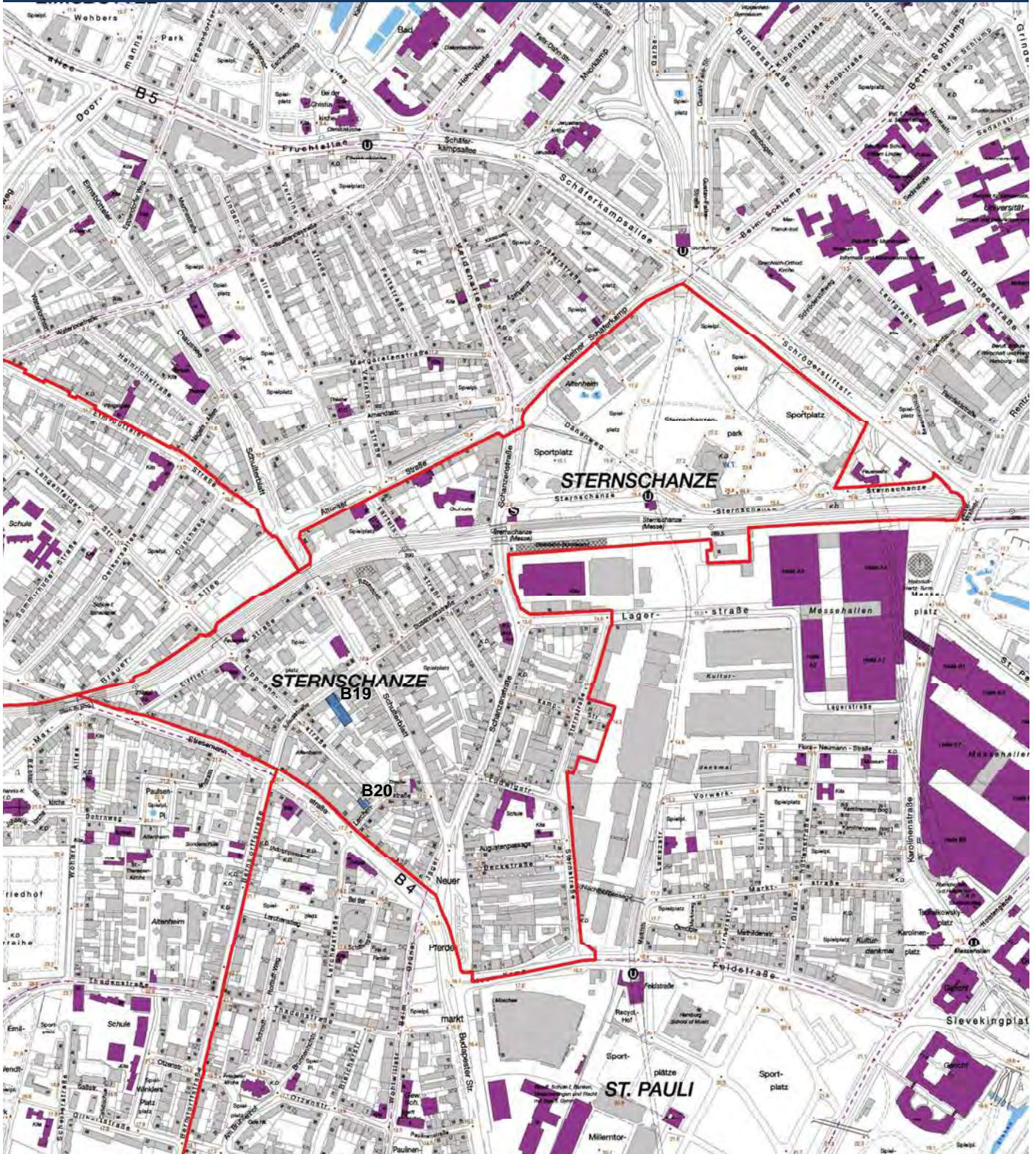


## Übersicht über die Potenzialflächen

### Kategorie B - Erkannte Potenziale

B 19	Juliusstraße 25 .....	S. 153
B 20	Lerchenstraße .....	S. 154







<b>B 19</b>	<b>Sternschanze</b>	<b>Juliusstraße 25</b>
-------------	---------------------	------------------------



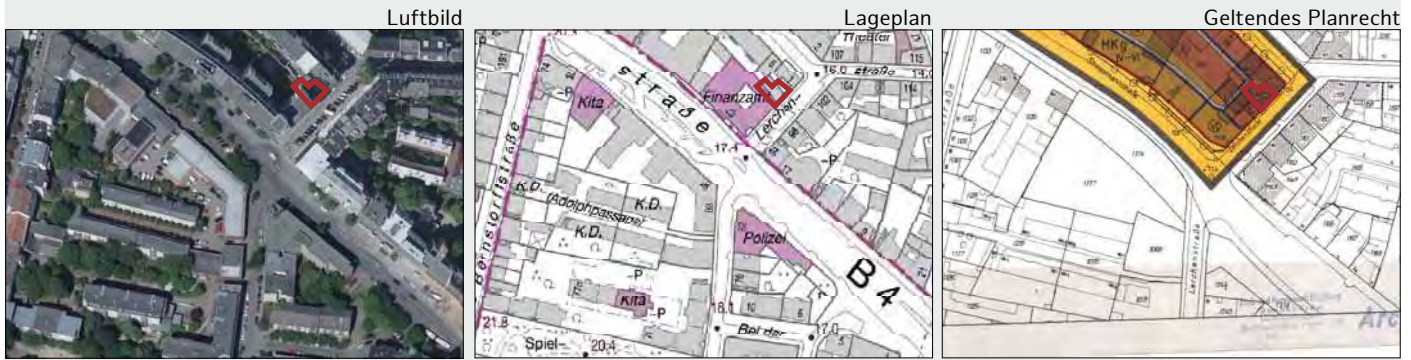
Fläche:	~ 855 m <sup>2</sup>
Flurstücksnummer:	206
Eigentümer:	Privat
Erhebung:	Potenziale der Innenentwicklung (Fläche ST03a)
Realisierungszeitraum:	kurz <input type="checkbox"/> mittel <input checked="" type="checkbox"/> lang <input type="checkbox"/>

Planrecht		Rahmenbedingungen	
FNP Darstellung:	Wohnbaufläche	ÖPNV:	~ 200 m (Bernstorffstraße)
Geltendes Planrecht:	St. Pauli 34 (1993)	Nahversorgung:	~ 200 m (Stresemannstraße)
Festgesetzte Nutzung:	WA (IVg)	Soziale Infrastruktur:	~ 150 m Kita, ~ 700 m Grundschule
B-Plan in Aufstellung:	-	Heutige Nutzung:	Wohnen, Gewerbe
Verfahrensstand:	-	Umgebung:	Wohnnutzung
Künftige Ausweisung:	-	Restriktionen:	Erhaltungsbereich

Städtebauliches Konzept / Nutzungsvorschlag	
Nutzungsvorschlag:	Wohnen
Wohneinheiten:	~ 10 WE (Geschosswohnungsbau (IV + Staffel))
BGF:	1.129 m <sup>2</sup>
Handlungsschritte:	Berücksichtigung des vorhandenen Gewerbes
Besonderheiten/ Bewertung:	-

Eignung			
Familiengerechtes Wohnen	<input checked="" type="checkbox"/>	Geförderter Wohnungsbau	<input checked="" type="checkbox"/>
Baugemeinschaften	<input checked="" type="checkbox"/>	SAGA; f&w	<input checked="" type="checkbox"/>
Barrierefreies Wohnen	<input type="checkbox"/>		

<b>B 20</b>	<b>Sternschanze</b>	<b>Lerchenstraße (neben 103 - 105)</b>
-------------	---------------------	--



Fläche:	~ 184 m <sup>2</sup>
Flurstücksnummer:	143, 144
Eigentümer:	Privat
Erhebung:	Potenziale der Innenentwicklung (Fläche ST03d)
Realisierungszeitraum:	kurz <input type="checkbox"/> mittel <input checked="" type="checkbox"/> lang <input type="checkbox"/>

Planrecht		Rahmenbedingungen	
FNPDarstellung:	Gemischte Baufläche	ÖPNV:	~ 200 m (Bernstorffstraße)
Geltendes Planrecht:	St. Pauli (1985)	Nahversorgung:	~ 200 m (Schulterblatt)
Festgesetzte Nutzung:	WA (Vg)	Soziale Infrastruktur:	~ 200 m Kita, ~ 400 m Grundschule
B-Plan in Aufstellung:	-	Heutige Nutzung:	Wohnen, Gewerbe, private Grünfläche
Verfahrensstand:	-	Umgebung:	Wohn- und Gewerbenut- zung
Künftige Ausweisung:	-	Restriktionen:	Straßenlärm

Städtebauliches Konzept / Nutzungsvorschlag	
Nutzungsvorschlag:	Wohnen, Gewerbe im EG
Wohneinheiten:	~ 10 WE (Geschosswohnungsbau (V))
BGF:	~ 520 m <sup>2</sup>
Handlungsschritte:	-
Besonderheiten/ Bewertung:	Vorbescheidsantrag liegt vor, Abstandsflächenproblema- tik im rückwärtigen Bereich

Eignung			
Familiengerechtes Wohnen	<input type="checkbox"/>	Geförderter Wohnungsbau	<input type="checkbox"/>
Baugemeinschaften	<input type="checkbox"/>	SAGA; f&w	<input type="checkbox"/>
Barrierefreies Wohnen	<input checked="" type="checkbox"/>		



Kenn- ziffer	Stadtteil	Belegenheit / Ort	WE ge- samt	Bebauungsart		Anzahl WE auf Flächen im Eigentum von		neuer B-Plan erforderlich (ja/nein)	Verfahrensstand	Baupotenzial (WE) in					Zuständigkeit Senat: B=B-Plan-Änderung BB= B-Plan- Änderung u. Bau- genehmigung
				MFH (WE)	EFH (WE)	FHH (WE)	privat (WE)			2021	2022	2023	2024	2025ff.	

## Kategorie A "Gesicherte Potenziale"

### Laufende B-Plan-Verfahren

A 29	Ottensen 71		320	320			320	ja	vor ÖPD						320	
A 05	Ottensen 60	Behringstraße/Hohen zollernring	100	100			100	ja	vor ÖPD						100	
A 11	Altona Altstadt 56/Ottensen 59	Fischereihafen	20	20			20	ja	vor TÖB-Beteiligung			20				
A 13	Lurup 66	Luruper Hauptstraße 79 97	80	80			200	ja	vor TÖB-Beteiligung			80				
A 15	Osdorf 48	Blomkamp, Geranienweg	10		10		10	ja	vor öffentlicher Auslegung			10				
A 16	Bahrenfeld 68	Leverkusenstraße	75	75			75	ja	vor öffentlicher Auslegung			75				
A 17	Ottensen 66	Friedensallee/ Hohen zollernring	680	680			680	ja	festgestellt		129	551				
A 18	Ottensen 67	Bahrenfelder Kirchenweg	460	460			460	ja	vor TÖB-Beteiligung			460				
A 21	Altona Nord 28	Holstenstraße (Holsten brauerei)	1.400	1.400			1.400	ja	nach AK I			100		1.300		
A 23	Othmarschen 42	Othmarscher Kirchenweg	90	69	21	90		ja	nach ÖPD		21			69	B	
A 25	Rissen 45	Suurheid	358	278	80	358		ja	B-Plan wurde am 31.03.2014 festgestellt		358					
A 26	Sülldorf 23 Iserbrook 27	Sülldorfer Landstraße 100 186	450	450			450	ja	vor AK I			450				
A 27	Sülldorf 24	Sülldorfer Landstraße 188 196	70	70			70	ja	nach ÖPD		70					
A 28	Bahrenfeld 75	Von-Sauer-Str. 15	x	x			x	ja	eingeleitet			x				
<b>Summe</b>			<b>4.113</b>	<b>4.002</b>	<b>111</b>	<b>90</b>	<b>4.143</b>				<b>608</b>	<b>1.166</b>	<b>550</b>	<b>100</b>	<b>1.689</b>	

x = unbekannte WE-Aufteilung; daher ist die Addition von Ergebniswerten in der letzten Tabellenzeile zum Zwecke einer Prüfrechnung nicht zulässig

Kenn- ziffer	Stadtteil	Belegenheit / Ort	WE ge- samt	Bebauungsart		Anzahl WE auf Flächen im Eigentum von		neuer B-Plan erforderlich (ja/nein)	Verfahrensstand	Baupotenzial (WE) in					Zuständigkeit Senat: B=B-Plan-Änderung BB= B-Plan- Änderung u. Bau- genehmigung
				MFH (WE)	EFH (WE)	FHH (WE)	privat (WE)			2021	2022	2023	2024	2025ff.	

## Kategorie B "Erkannte Potenziale"

### Potentiale der Innenentwicklung

B 02	Altona Altstadt	Lornsenstraße 11-17	9	9			9											
B 03	Altona Altstadt	Lornsenstraße 1-3	8	8		x	x											8
B 04	Altona Altstadt	Louise-Schroeder-Straße 1-15	30	30			30											30
B 06	Altona Altstadt	Elmenhorststraße 2-10	25	25			25											25
B 12	Altona Nord	Sternbrücke	36				36											36
B 15	Ottensen	Behringstraße 30	7	7			7											7
B 16	Ottensen	Bahrenfelder Straße	8	8			8											8
B 17	Ottensen	Nöltingstraße 5	20	20			20											20
B 18	Ottensen	Arnoldstraße 19-21	10	10			10											10
B 19	Sternschanze	Juliusstraße 25	10	10			10											10
B 20	Sternschanze	Lerchenstraße 103-105	10	10			10											10
B 27	Bahrenfeld	Bahrenfelder Chaussee 60-64, 66	50	50			50											50
B 28	Bahrenfeld	Bahrenfelder Chaussee 120 -124	40	40			x	x										40
B 30	Bahrenfeld	Notkestraße 107	20	20			20											20
B 31	Groß Flottbek	Osdorfer Weg 147	32	x	x		32											32

x = unbekannte WE-Aufteilung

Kenn- ziffer	Stadtteil	Belegenheit / Ort	WE ge- samt	Bebauungsart		Anzahl WE auf Flächen im Eigentum von		neuer B-Plan erforderlich (ja/nein)	Verfahrensstand	Baupotenzial (WE) in					Zuständigkeit Senat: B=B-Plan-Änderung BB= B-Plan- Änderung u. Bau- genehmigung	
				MFH (WE)	EFH (WE)	FHH (WE)	privat (WE)			2021	2022	2023	2024	2025ff.		
B 33	Groß Flottbek	Osdorfer Landstr./ Groß Flottbeker Straße	18	18			18			18						
B 34	Othmarschen	Griegstraße 1	35	35			35			35						
B 35	Altona Altstadt	Große Bergstraße 146-152	30	30			30			30						
B 36	Altona Nord	Max-Brauer-Allee	125	125			125							125		
B 41	Groß Flottbek	Papenkamp 25-39	12		12		12			12						
B 44	Bahrenfeld	Luruper Drift	8	8			8			8						
B 51	Osdorf	Harderweg 16	60	60			60			60						
B 52	Osdorf	Vogt Groth Weg 6-8	20	20			20			20						
B 53	Osdorf	Goosacker neben 25	10	10			10			10						
B 54	Osdorf	Tönninger Weg neben 98	30	30			30			30						
B 55	Osdorf	Tönninger Weg neben 141	8		8		8			8						
B 56	Lurup	Rispenweg neben 26	10	10			10			10						
B 57	Lurup	Fangdieckstraße neben 163	10	10		10				10						
B 59	Lurup	Ueckerstraße 7-9	20	20			20			20						
B 60	Lurup	Luruper Drift neben 70	10	10			10			10						
B 61	Lurup	Böttcherkamp 181	150			150				150						
B 62	Iserbrook	Wientapperweg 7, 9, 16, 26	20	20		x	x			20						
B 63	Iserbrook	Osdorfer Landstraße 355	20	20			20			20						
B 64	Iserbrook	Im Fliederbusch	20	20			20				20					
B 65	Iserbrook	Espenreihe 15	20	20			20			20						

x = unbekannte WE-Aufteilung



Kenn- ziffer	Stadtteil	Belegenheit / Ort	WE ge- samt	Bebauungsart		Anzahl WE auf Flächen im Eigentum von		neuer B-Plan erforderlich (ja/nein)	Verfahrensstand	Baupotenzial (WE) in					Zuständigkeit Senat: B=B-Plan-Änderung BB= B-Plan- Änderung u. Bau- genehmigung	
				MFH (WE)	EFH (WE)	FHH (WE)	privat (WE)			2021	2022	2023	2024	2025ff.		
B 66	Iserbrook	Reinheimer Weg	40	40		x	x			40						
B 67	Blankenese	Elbchausee 568	13	13		13				13						
B 69	Sülldorf	Hasenhöhe	10	10		10				10						
B 73	Rissen	Rissener Landstraße	40	40					40							
B 74	Rissen	Alte Sülldorfer Landstraße 411	15	15					15							
B 75	Rissen	Gudrunstraße 26-28	40	40					40							
B 76	Rissen	Achter Lüttmoor	60	60					60							
B 77	Sülldorf	Sülldorfer Kirchenweg 187-189	10	10					10							
B 78	Iserbrook	Wientapperweg 7, 9, 16, 26	15	15					15							
B 81	Iserbrook	Hasenhöhe 145-161	130	130					130					130		
B 82	Osdorf	Osdorfer Landstraße 122-144	350	350					350					350		
B 87	Altona Altstadt	Louise-Schroeder- Straße/ Nobistor	30	30					30					30		
B 88	Altona Altstadt	Neue Große Bergstraße 15	40	40					40					40		
B 85	Altona Altstadt	Schumacherstraße 17	50	50			50			50						
NEU	B 86	Altona Nord	Alsenplatz	70	70				70					70		
	B 89	Altona Altstadt	Paul-Roosen-Straße 43	60	60				60					60		
	B 84	Altona Nord	Mitte Altona westl. Teil	1.900	1.900			1.900						1.900		BB
	B 93	Bahrenfeld	Trabrennbahn Bahrenfeld	1.500	1.500			1.500						1.500		BB
	B 94	Bahrenfeld	Trübnerweg	65	65			65						65		B
	B 95	Bahrenfeld	August-Kirch-Straße	1.000	1.000			1.000						1.000		BB
	B 96	Bahrenfeld	Holstenkamp	250	250			250						250		BB

x = unbekannte WE-Aufteilung

Kenn- ziffer	Stadtteil	Belegenheit / Ort	WE ge- samt	Bebauungsart		Anzahl WE auf Flächen im Eigentum von		neuer B-Plan erforderlich (ja/nein)	Verfahrensstand	Baupotenzial (WE) in					Zuständigkeit Senat: B=B-Plan-Änderung BB= B-Plan- Änderung u. Bau- genehmigung	
				MFH (WE)	EFH (WE)	FHH (WE)	privat (WE)			2021	2022	2023	2024	2025ff.		
B 97	Bahrenfeld	Silcherstraße	95	95		95									95	B
B 98	Bahrenfeld	Wichmannstraße (Sportplatz)	65	65		65					65					B
B 99	Bahrenfeld	Woyschweg 56	20	20			20				20					
B 100	Lurup	Luruper Hauptstraße 169-181	43	43			43				43					
B 101	Osdorf	Blomkamp/ Grubenstieg	43		43	43					43					
B 91	Othmarschen	Jürgen-Töpfer- Straße (südöstlich)	90	90			90				90					
B 92	Othmarschen	Albertiweg 1	30		30		30				30					
			7.025	6.714	93	5.342	1.575				1.459	565	30	0	5.001	

x = unbekannte WE-Aufteilung; daher ist die Addition von Ergebniswerten in der letzten Tabellenzeile zum Zwecke einer Prüfrechnung nicht zulässig

Kenn- ziffer	Stadtteil	Belegenheit / Ort	WE ge- samt	Bebauungsart		Anzahl WE auf Flächen im Eigentum von		neuer B-Plan erforderlich (ja/nein)	Verfahrensstand	Baupotenzial (WE) in					Zuständigkeit Senat: B=B-Plan-Änderung BB= B-Plan- Änderung u. Bau- genehmigung
				MFH (WE)	EFH (WE)	FHH (WE)	privat (WE)			2021	2022	2023	2024	2025ff.	

## Kategorie C „Prüfpotenziale“

C 04	Lurup	Franzosenkoppel	300	300		300				150	150					
C 05	Lurup	Oderstraße	150	150			150					150				
C 06	Lurup	Fahrenort (Flüsseviertel)	150	150			150					150				
C 07	Lurup	Fahrenort	60	60			60					60				
C 09	Lurup	Engelbrechtweg 20-28	20	20			20					20				
C 12	Sülldorf	Kamerstücken 1-47	40	40			40					40				
C 14	Othmarschen	Baurstraße (Autobahn- meisterei)	350	350			350							350		
C 17	Bahrenfeld	Schützenstraße 32	8	8			8					8				
C 24	Bahrenfeld	Bahrenfelder Chaussee 90	10	10			10					10				
C 28	Bahrenfeld	Haydnstraße 11 -23	60	60			60			30	30					
C 31	Bahrenfeld	Luruper Chaussee 1-11	70	70			70					70				
C 34	Bahrenfeld	Vörn Styg 10	10	10			10					10				
C 38	Bahrenfeld	Bahrenfelder Chaussee 140-144	50	50			50					50				
C 40	Bahrenfeld	Bahrenfelder Steindamm 93	8	8			8					8				
C 42	Groß Flottbek	Kalckreuthweg 87-89	18		18	x	x					18				
C 46	Groß Flottbek	Osdorfer Landstraße 13 - 19	20	20			20					20				
C 49	Groß Flottbek	Ostermeyerstraße 1-51	80	80			80					80				
C 52	Othmarschen	Strehlowweg 2-60	60	60			60						60			

x = unbekannte WE-Aufteilung



Kenn- ziffer	Stadtteil	Belegenheit / Ort	WE ge- samt	Bebauungsart		Anzahl WE auf Flächen im Eigentum von		neuer B-Plan erforderlich (ja/nein)	Verfahrensstand	Baupotenzial (WE) in					Zuständigkeit Senat: B=B-Plan-Änderung BB= B-Plan- Änderung u. Bau- genehmigung
				MFH (WE)	EFH (WE)	FHH (WE)	privat (WE)			2021	2022	2023	2024	2025ff.	
C 54	Altona Altstadt	Palmaille 100-116	30	30			30			30					
C 60	Osdorf	Flurstraße 238-242	70	70			70			70					
C 61	Osdorf	Osdorfer Landstraße 223-225	20	20		x	x			20					
C 63	Lurup	Moorwisch neben 3-11	20	20			20			20					
C 67	Lurup	Goldhähnchenstieg 2-8	30	30			30			30					
C 68	Lurup	Netzestraße 19-33	70	70			70			70					
C 69	Lurup	Luruper Hauptstraße 221	18	18		x	x			18					
C 70	Lurup	Luruper Hauptstraße 235-245	80	80			80			80					
C 72	Iserbrook	Osdorfer Landstraße 301	20	20			20			20					
C 75	Iserbrook	Schenefelder Holt	150	150			150			150					
C 76	Iserbrook	Osdorfer Landstraße 380-400	50	50		x	x			50					
C 77	Blankenese	Dockenhudener Straße 1, 3, 5, 7	10		10		10			10					
C 78	Sülldorf	Heidrehmen	40	40			40			40					
C 79	Sülldorf	Iserbrooker Weg	30	30			30			30					
C 81	Sülldorf	Sülldorfer Landstraße	500	500			500			500					
C 82	Sülldorf	Op'n Hainholt	20	20			20			20					
C 85	Sülldorf	Sülldorfer Landstraße 247- 253	30	30			30			30					
C 87	Rissen	Sülldorfer Brooksweg 114-120	10	10			10			10					
C 91	Osdorf	Osdorfer Landstraße 122-144	40	40			40			40					
C 92	Lurup	Farnhornweg 5-65, 67-75	1.000	1.000		500	500			1.000					

x = unbekannte WE-Aufteilung

Kenn- ziffer	Stadtteil	Belegenheit / Ort	WE ge- samt	Bebauungsart		Anzahl WE auf Flächen im Eigentum von		neuer B-Plan erforderlich (ja/nein)	Verfahrensstand	Baupotenzial (WE) in					Zuständigkeit Senat: B=B-Plan-Änderung BB= B-Plan- Änderung u. Bau- genehmigung	
				MFH (WE)	EFH (WE)	FHH (WE)	privat (WE)			2021	2022	2023	2024	2025ff.		
C 93	Lurup	Luruper Hauptstraße 261 - 283	650	650												650
C 94	Iserbrook	Sülldorfer Landstraße 1-17, 2-60	450	450												450
		Summe	4.802	4.774	28	1.150	3.546			210	1.342	300	0	2.950		

## Gesamtübersicht der Flächenpotenziale

Gesicherte Potenziale (A)	4.113	4.002	111	90	4.143				608	1.166	550	100	1.689
Erkannte Potenziale (B)	7.025	6.714	93	5.342	1.575				1.459	565	30	0	5.001
Prüfpotenziale (C)	4.802	4.774	28	1.150	3.546				210	1.342	300	0	2.950
<b>Summe</b>	<b>15.940</b>	<b>15.490</b>	<b>232</b>	<b>6.582</b>	<b>9.264</b>				<b>2.277</b>	<b>3.073</b>	<b>880</b>	<b>100</b>	<b>9.640</b>

x = unbekannte WE-Aufteilung; daher ist die Addition von Ergebniswerten in der jeweils letzten Tabellenzeile zum Zwecke einer Prüfrechnung nicht zulässig



## Hinweise zu den Potenzialflächen

Bei Interesse wird zukünftigen Wohnungsnachfragenden empfohlen, die Vermarktungssituation und die Eigentümer im Internet zu recherchieren. Den Mitarbeitenden der Freien und Hansestadt Hamburg ist es aus datenschutzrechtlichen Gründen untersagt, die Eigentümer oder Projektentwickler der Flächen offenzulegen.

Die Grundzusammenhänge der Planung können bei Interesse der Broschüre: „Hamburg macht Pläne – Planen Sie mit!“ entnommen werden:

<http://www.hamburg.de/contentblob/1088164/data/hamburg-macht-plaene.pdf>

Generelle Beteiligungsmöglichkeiten werden beschrieben unter:

<http://www.hamburg.de/contentblob/4126596/data/broschuere-buergerbeteiligung.pdf>

Städtische Grundstücke für den Neubau von Geschosswohnungen werden in der Regel entsprechend des sogenannten Konzeptvergabeverfahrens per Ausschreibung durch den LIG (Landesbetrieb Immobilienmanagement und Grundvermögen) vergeben. Informationen zum Konzeptvergabeverfahren des LIG sind erhältlich unter:

<http://immobilien-lig.hamburg.de/kaufen>

Aktuelle Grundstücksausschreibungen sind zu finden unter:

<http://immobilien-lig.hamburg.de/immobiliendatenbank-suche>

Städtische Grundstücke werden fast ausschließlich mit der Auflage vergeben, ein Drittel oder ggf. auch mehr geförderte Wohnungen zu planen und zu errichten.

Die Förderkonditionen und- bedingungen der Hamburgischen Investitions- und Förderbank (ehem. Wohnungsbaukreditanstalt) werden dargestellt unter:

<http://www.ifbhh.de/wohnraum/mietwohnungen/neubau/mietwohnungsneubau/>

Informationen zum Thema Baugemeinschaften sind zu finden unter:

<http://www.hamburg.de/baugemeinschaften/>



*- Entwurf für die Beschlussfassung -*

**Herausgeber**

Freie und Hansestadt Hamburg  
Bezirksamt Altona  
Dezernat Wirtschaft, Bauen und Umwelt  
Fachamt Stadt- und Landschaftsplanung  
Jessenstraße 1-3  
22767 Hamburg

**Quelle der Kartengrundlagen und Luftbilder**

LGV, Landesbetrieb Geoinformation und Vermessung

**Erscheinungstermin**

2021