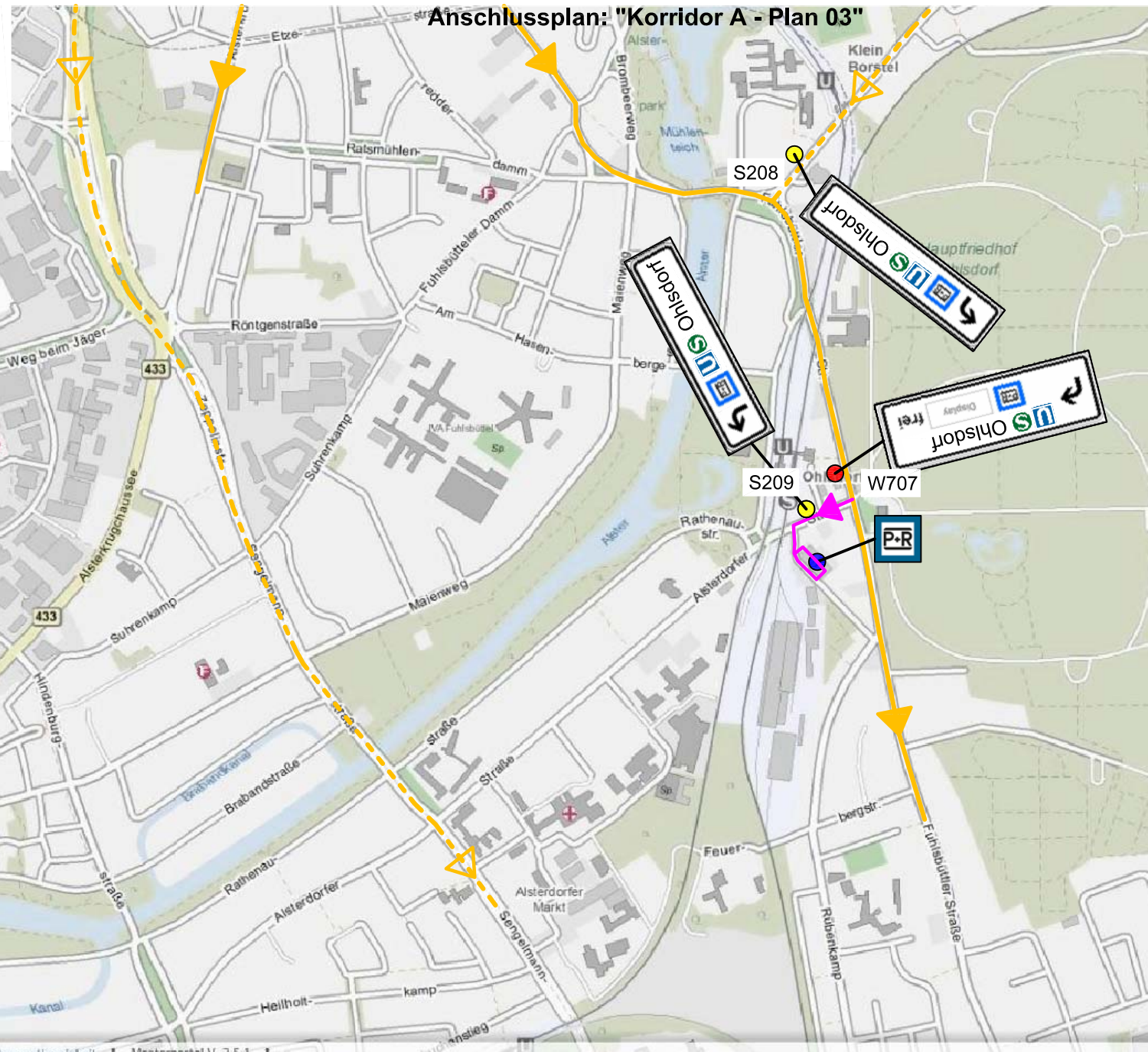
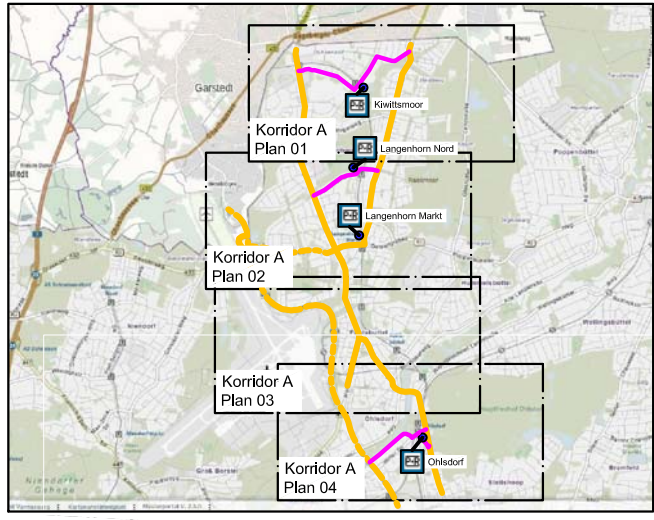








## Korridor A - Übersicht



### Legende

-  Primärnetz
-  Primärnetz / Nebenroute
-  Sekundärnetz
-  Dynamische Beschilderung
-  Statische Beschilderung
-  Standort P+R

**Korridor A - Plan 04** (ohne Maßstab)  
 (Kiwittsmoor, Langenhorn Nord, Langenhorn Markt, Ohlsdorf)

VwwPR - Vorwegweisung P+R

## Korridor A - Plan 04

(Ohlsdorf)

Stand 14.09.2020

Index A: 14.09.2020: Mit Standortblättern (31.08.2020) gleichgestellt