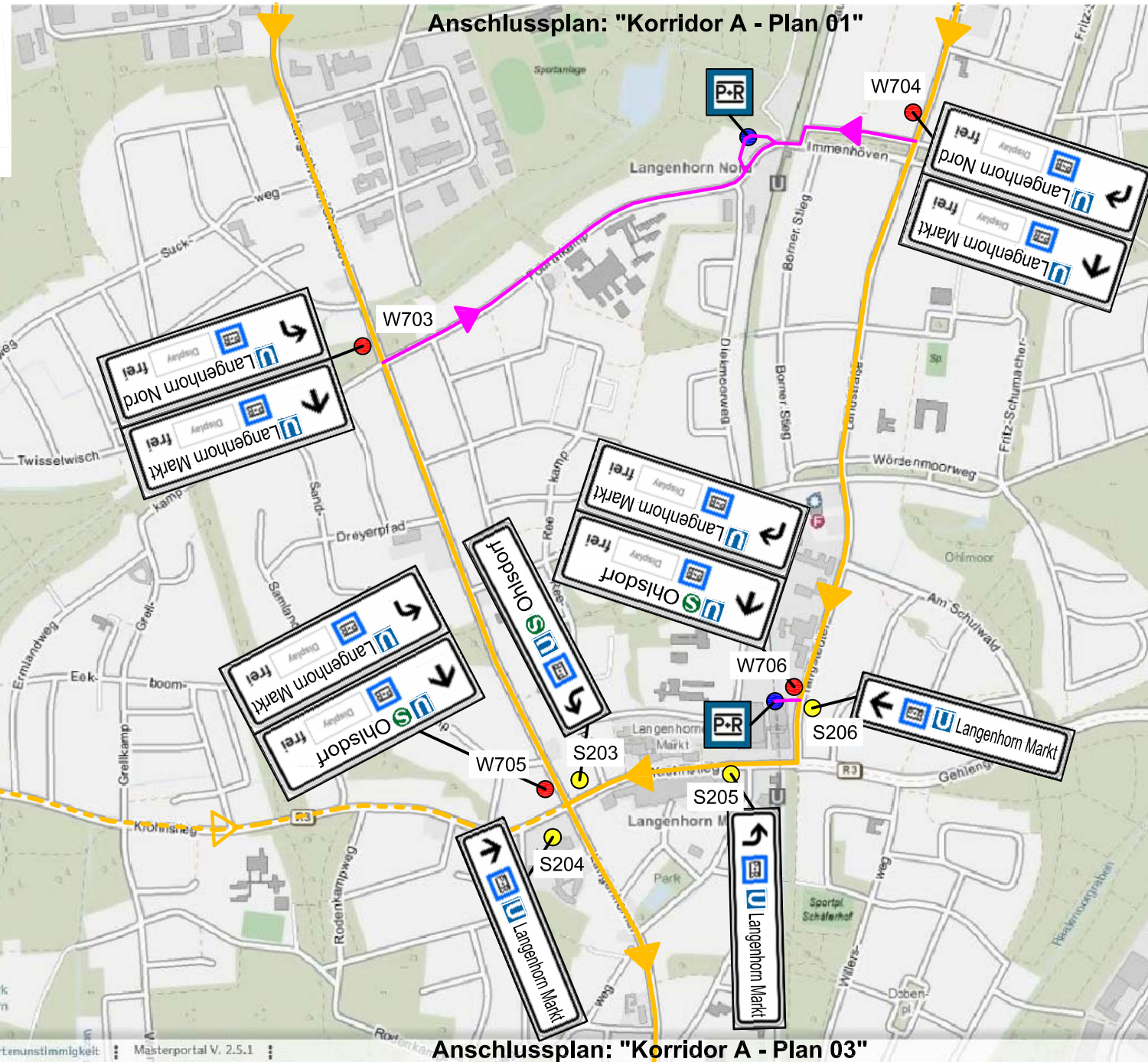
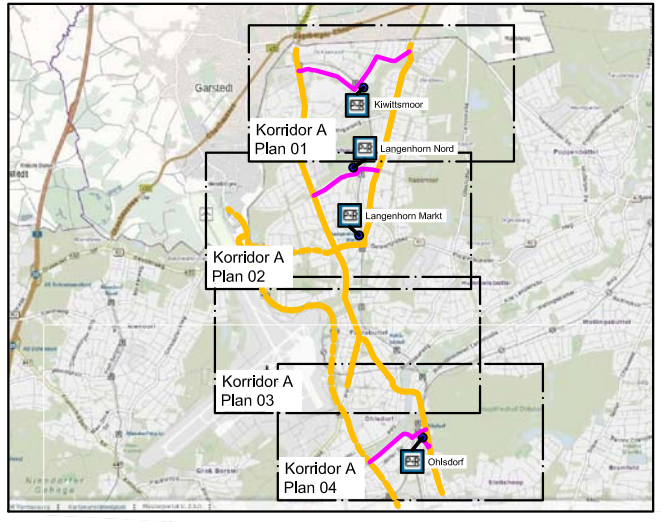








Korridor A - Übersicht



Legende

-  Primärnetz
-  Primärnetz / Nebenroute
-  Sekundärnetz
-  Dynamische Beschilderung
-  Statische Beschilderung
-  Standort P+R

Korridor A - Plan 02 (ohne Maßstab)
(Kiwittemoor, Langenhorn Nord, Langenhorn Markt, Ohlsdorf)

VwwPR - Vorwegweisung P+R

Korridor A - Plan 02
(Langenhorn Nord, Langenhorn Markt)

Stand 14.09.2020

Index A: 14.09.2020: Mit Standortblättern (31.08.2020) gleichgestellt