

Hamburger Hochbahn AG · Postfach 10 27 20 · 20019 Hamburg

Hamburger Hochbahn AG
Steinstraße 20
20095 Hamburg

Behörde für Verkehr und Mobilitätswende
Rechtsamt – Verkehrsgewerbeaufsicht
Omnibus- und U-Bahn-Verkehr
Postfach 112109
20421 Hamburg

www.hochbahn.de

Sie erreichen uns mit der
U1 (Steinstraße)
U3 (Mönckebergstraße)
und verschiedenen Buslinien
(Gerhart-Hauptmann-Platz)

Datum 23.03.2021

Antrag auf Genehmigung der vorübergehenden Änderung des Linienwegs eines Verkehrs nach §42 PBefG (Linienverkehr) und §43 (Sonderform des Linienverkehrs/Schülerfahrten)

Sehr geehrte Damen und Herren,

für die Linie **17, 171, 172, 173, 261, 600 und 777** stellen wir den o. g. Antrag.

Der Antrag wird für folgenden Zeitraum gestellt: ab 29.03.2021 bis 30.05.2021

Begründung/Hinweise:

Auf den Linien 17, 171, 172, 173, 261, 600 und 777 liegt ab dem 29.03.2021 eine Betriebsstörung vor. Aufgrund einer Sperrung in der Straße Wiesendamm müssen die Linien 17, 171, 172, 173, 261, 600 und 777 ab diesem Zeitpunkt umgeleitet werden.

Die Umleitung der Linien 17, 172 und 173 Richtung Richtung "U Saarlandstraße" erfolgt ab der Haltestelle "U/S Barmbek" bis vor die Kreuzung Hufnerstraße über Hufnerstraße – Rübenkamp – Hellbrookstraße – Saarlandstraße - Jarrestraße und weiter über den Linienweg. Die Gegenrichtung ist nicht betroffen.

Die Umleitung der Linien 171 und 261 Richtung Richtung "U Saarlandstraße" erfolgt ab der Haltestelle "U/S Barmbek" bis vor die Kreuzung Hufnerstraße über Hufnerstraße – Rübenkamp – Hellbrookstraße – Saarlandstraße und ab der Kreuzung Wiesendamm weiter über den Linienweg. Die Gegenrichtung ist nicht betroffen.

Die Umleitung der Linie 600 Richtung Richtung "U Saarlandstraße" erfolgt ab Wiesendamm bis vor die Kreuzung Hufnerstraße über – Hufnerstraße – Rübenkamp – Hellbrookstraße – Saarlandstraße – Wiesendamm und weiter über den Linienweg.

Die Umleitung der Linie 777 erfolgt ab der Haltestelle "Hellbrookstraße" bis vor die Kreuzung Rübenkamp/Drosselstraße über Rübenkamp – Hellbrookstraße – Saarlandstraße - Jarrestraße und weiter über den Linienweg. Die Gegenrichtung ist nicht betroffen.

Die Haltestelle "Burmesterstraße" Richtung "U Saarlandstraße" der Linien 17, 171, 172, 173, 261, 600 und 777 ist ersatzlos aufgehoben.

Da der Zeitraum der Umleitung mehr als einen Monat beträgt, stellen wir diesen Antrag auf vorübergehende Linienwegs- und Fahrplanänderung. Nach Beendigung der Sperrung wird wieder der heutige Linienweg bedient. Der Fahrplan der Linie 777 bleibt unverändert.

Weitere Informationen entnehmen Sie bitte den Anlagen.

Mit freundlichen Grüßen
Hamburger Hochbahn AG – Ressort Unternehmenssteuerung
Sachgebiet Angebotsplanung (SE11)

Anlagen

- Streckeninformation
- Fahrplan

STRECKENINFORMATION - 2021/0375

Titel: Sperrung Wiesendamm - zwischen Hufnerstraße und Saarlandstraße -2-

Status Aktuell

Betr. Linien: 17, 171, 172, 173, 261, 600, 777

Starttermin: Montag, 29.03.2021 Betriebsbeginn

bis voraussichtlich: Sonntag, 30.05.2021 Betriebsschluss

Maßnahme: Umleitung und Haltestellenaufhebung

Anlaß: Straßenbau

wird ausgeführt von: TIF4 - Steilshoop

zustän. Bearbeiter:

Fahrweg zur STRECKENINFORMATION -

Titel: Sperrung Wiesendamm - zwischen Hufnerstraße und Saarlandstraße -2-

Status Aktuell

Starttermin: 29.03.2021 Betriebsbeginn

bis voraussich.: 30.05.2021 Betriebsschluss

Maßnahme: **Umleitung und Haltestellenaufhebung**

Anlaß: Straßenbau

Betr. Linien: 17, 172, 173

Beschreibung:

Richtung "U Saarlandstraße":

Linienweg ab der Haltestelle "U/S Barmbek" bis vor die Kreuzung Hufnerstraße.

Dann Umleitung über

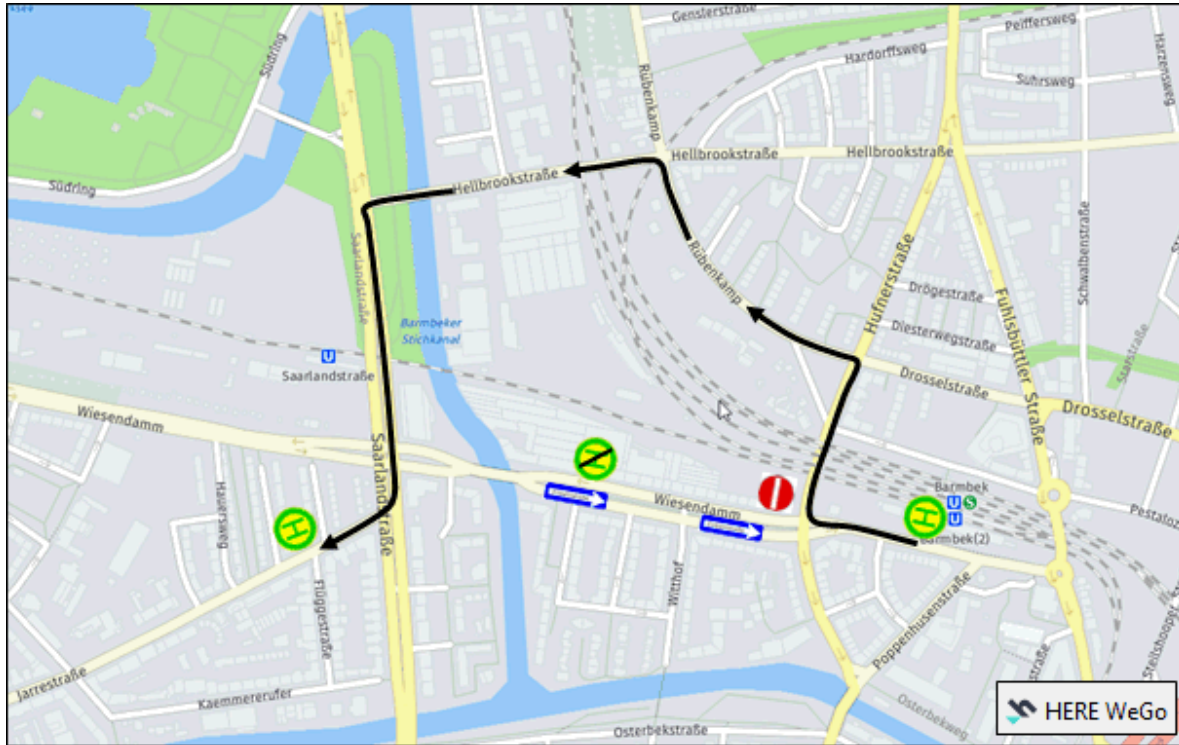
- rechts Hufnerstraße
 - links Rübenkamp
 - links Hellbrookstraße
 - links Saarlandstraße
 - rechts Jarrestraße
- und weiter Linienweg.

Richtung "U/S Barmbek":

Linienweg.

Siehe Skizze:

Weitere Informationen:



Fahrweg zur STRECKENINFORMATION -

Titel: Sperrung Wiesendamm - zwischen Hufnerstraße und Saarlandstraße -2-

Status Aktuell

Starttermin: 29.03.2021 Betriebsbeginn

bis voraussich.: 30.05.2021 Betriebsschluss

Maßnahme: **Umleitung und Haltestellenaufhebung**

Anlaß: Straßenbau

Betr. Linien: 171, 261

Beschreibung:

Richtung "U Saarlandstraße":

Linienweg ab der Haltestelle "U/S Barmbek" bis vor die Kreuzung Hufnerstraße.

Dann Umleitung über

- rechts Hufnerstraße

- links Rübenkamp

- links Hellbrookstraße

- links Saarlandstraße

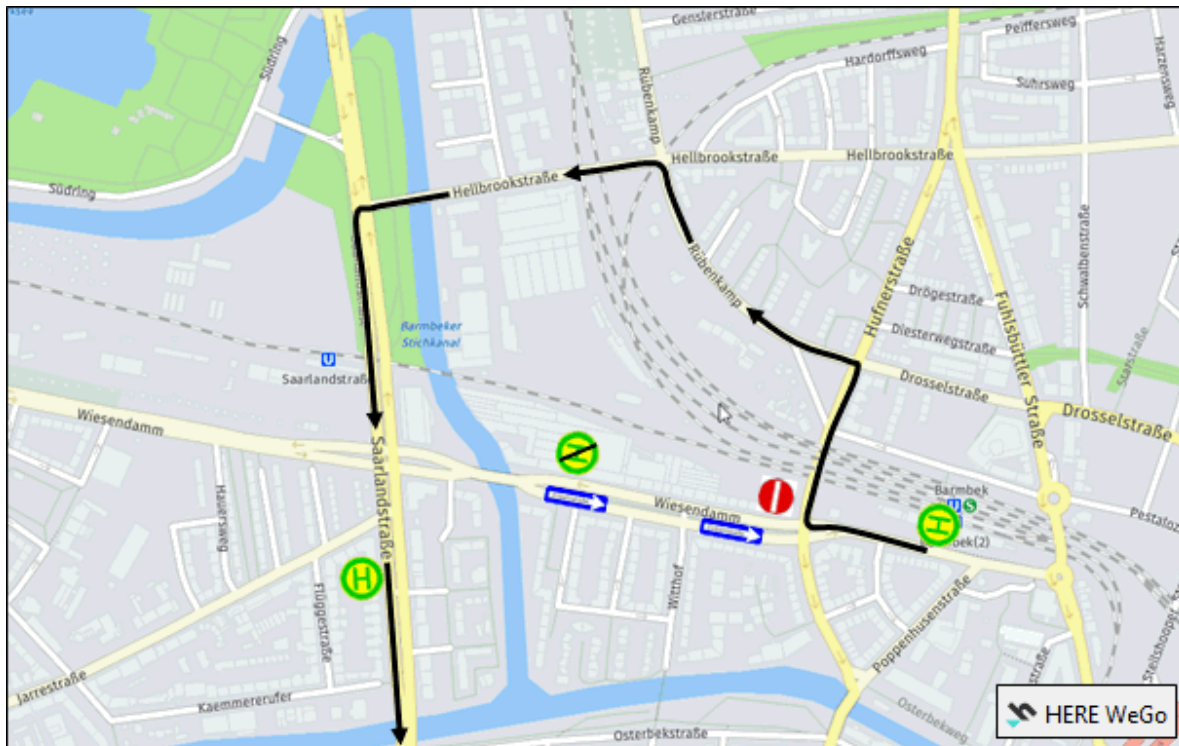
und ab der Kreuzung Wiesendamm weiter Linienweg.

Richtung "U/S Barmbek":

Linienweg.

Siehe Skizze:

Weitere Informationen:



Fahrweg zur STRECKENINFORMATION -

Titel: Sperrung Wiesendamm - zwischen Hufnerstraße und Saarlandstraße -2-

Status Aktuell

Starttermin: 29.03.2021 Betriebsbeginn

bis voraussich.: 30.05.2021 Betriebsschluss

Maßnahme: **Umleitung und Haltestellenaufhebung**

Anlaß: Straßenbau

Betr. Linien: 600

Beschreibung:

Richtung "U Saarlandstraße":

Linienweg Wiesendamm bis vor die Kreuzung Hufnerstraße.

Dann Umleitung über

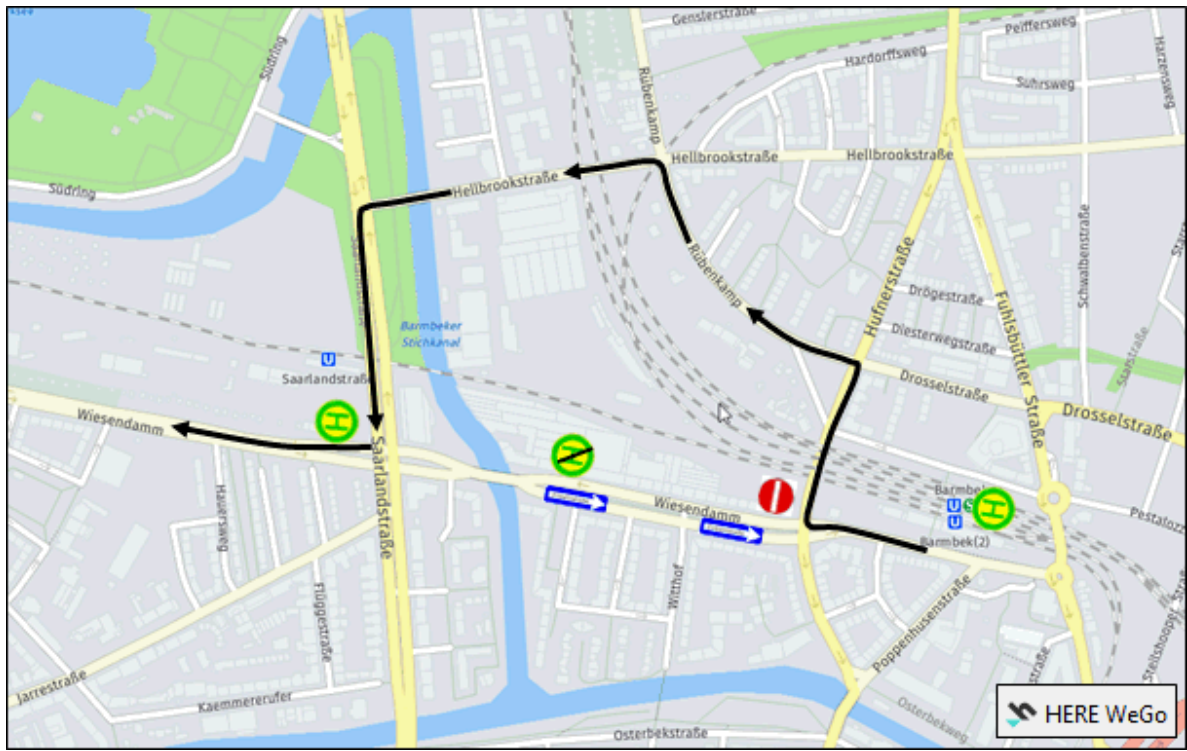
- rechts Hufnerstraße
 - links Rübenkamp
 - links Hellbrookstraße
 - links Saarlandstraße
 - rechts Wiesendamm
- und weiter Linienweg.

Richtung "Böcklerstraße":

Linienweg.

Siehe Skizze:

Weitere Informationen:



Fahrweg zur STRECKENINFORMATION -

Titel: Sperrung Wiesendamm - zwischen Hufnerstraße und Saarlandstraße -2-

Status Aktuell

Starttermin: 29.03.2021 Betriebsbeginn

bis voraussich.: 30.05.2021 Betriebsschluss

Maßnahme: **Umleitung und Haltestellenaufhebung**

Anlaß: Straßenbau

Betr. Linien: 777

Beschreibung:

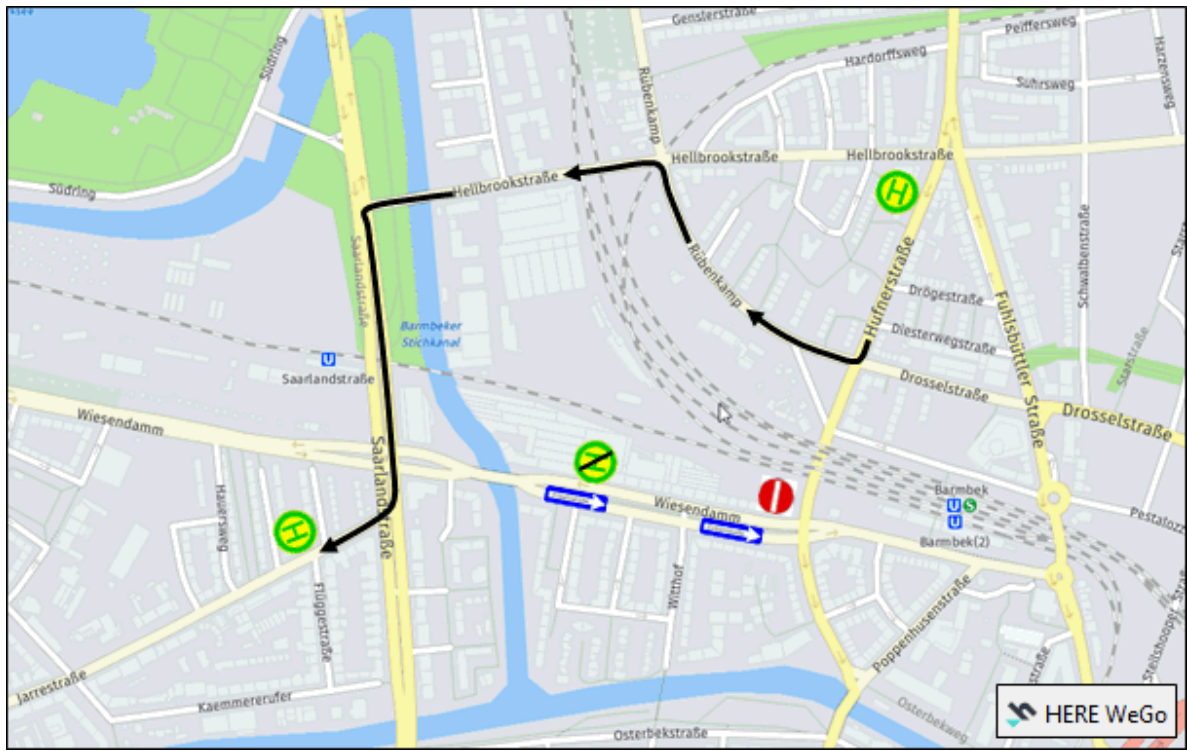
Linienweg ab der Haltestelle "Hellbrookstraße" bis vor die Kreuzung Rübenkamp/Drosselstraße.

Dann Umleitung über

- rechts Rübenkamp
 - links Hellbrookstraße
 - links Saarlandstraße
 - rechts Jarrestraße
- und weiter Linienweg.

Siehe Skizze:

Weitere Informationen:



Haltestelle zur STRECKENINFORMATION -

Titel: Sperrung Wiesendamm - zwischen Hufnerstraße und Saarlandstraße -2-

Status Aktuell

Starttermin: 29.03.2021 Betriebsbeginn

bis voraussich.: 30.05.2021 Betriebsschluss

Maßnahme: **Umleitung und Haltestellenaufhebung**

Anlaß: Straßenbau

Betr. Linien: 17, 171, 172, 173, 261, 600, 777

Beschreibung:

"Burmesterstraße" - Richtung "U Saarlandstraße":
Die Haltestelle ist ersatzlos aufgehoben.

Weitere Informationen:

Anmerkung zur STRECKENINFORMATION -

Titel: Sperrung Wiesendamm - zwischen Hufnerstraße und Saarlandstraße -2-

Status Aktuell

Starttermin: 29.03.2021 Betriebsbeginn

bis voraussich.: 30.05.2021 Betriebsschluss

Maßnahme: **Umleitung und Haltestellenaufhebung**

Anlaß: Straßenbau

Betr. Linien: 17, 171, 172, 173, 261, 600, 777

Beschreibung:

Bitte informieren Sie Ihre Fahrgäste rechtzeitig über die geänderte Liniensituation.

Lienaustraße		4.43	5.03	5.23	5.43	6.04	6.19	6.24	6.32	6.39	6.52	7.02	7.12	7.22	7.32	7.42	7.52	8.02	8.12	9.22	9.42	10.03
Saselheider Weg		4.44	5.04	5.24	5.44	6.05	6.20	6.25	6.33	6.40	6.53	7.03	7.13	7.23	7.33	7.43	7.53	8.03	8.13	9.23	9.43	10.04
Plattenfoort		4.45	5.05	5.25	5.45	6.06	6.21	6.26	6.34	6.41	6.54	7.04	7.14	7.24	7.34	7.44	7.54	8.04	8.14	9.24	9.44	10.05
U Berne (Berner Heerweg) 	an	4.47	5.07	5.27	5.47	6.08	6.23	6.28	6.36	6.43	6.56	7.06	7.16	7.26	7.36	7.48	7.56	8.08	8.18	9.28	9.48	10.08



☛ nur zum Ausstieg a Mo

Weitere Fahrten zwischen Gerhart-Hauptmann-Platz und **U** Borgweg siehe Linie 6.

Weitere Fahrten zwischen **U** **S** Barmbek und Langenfort siehe Linie 177.

Wochentags Nachtbetrieb auf dem Abschnitt **U** **S** Barmbek – **U** Berne siehe Linie 617.

Bitte beachten: Auf dieser Linie gilt vom 24.06. bis 04.08. der Sommerferien-Fahrplan. Die Bedienung erfolgt weiterhin mind. im 10-Minuten-Takt.

Informationen hierzu erhalten Sie zeitnah an den Haltestellen-Aushängen, unter hvv.de oder unter 040 19 449.



b nicht 10. - 12. Mai, 24. Juni - 4. August, 5. - 15. Oktober

Weitere Fahrten zwischen Gerhart-Hauptmann-Platz und **U** Borgweg siehe Linie 6.

Weitere Fahrten zwischen **U** **S** Barmbek und Langenfort siehe Linie 177.

Wochentags Nachtbetrieb auf dem Abschnitt **U** **S** Barmbek – **U** Berne siehe Linie 617.

Bitte beachten: Auf dieser Linie gilt vom 24.06. bis 04.08. der Sommerferien-Fahrplan. Die Bedienung erfolgt weiterhin mind. im 10-Minuten-Takt.
Informationen hierzu erhalten Sie zeitnah an den Haltestellen-Aushängen, unter hvv.de oder unter 040 19 449.



☛ nur zum Ausstieg

Weitere Fahrten zwischen Gerhart-Hauptmann-Platz und ☛ Borgweg siehe Linie 6.

Weitere Fahrten zwischen ☛ ☑ Barmbek und Langenfort siehe Linie 177.

Wochentags Nachtbetrieb auf dem Abschnitt ☛ ☑ Barmbek – ☛ Berne siehe Linie 617.

Bitte beachten: Auf dieser Linie gilt vom 24.06. bis 04.08. der Sommerferien-Fahrplan. Die Bedienung erfolgt weiterhin mind. im 10-Minuten-Takt.
Informationen hierzu erhalten Sie zeitnah an den Haltestellen-Aushängen, unter hvv.de oder unter 040 19 449.



☛ nur zum Ausstieg

Weitere Fahrten zwischen Gerhart-Hauptmann-Platz und ☛ Borgweg siehe Linie 6.

Weitere Fahrten zwischen ☛ ☺ Barmbek und Langenfort siehe Linie 177.

Wochentags Nachtbetrieb auf dem Abschnitt ☛ ☺ Barmbek – ☛ Berne siehe Linie 617.

Bitte beachten: Auf dieser Linie gilt vom 24.06. bis 04.08. der Sommerferien-Fahrplan. Die Bedienung erfolgt weiterhin mind. im 10-Minuten-Takt.
Informationen hierzu erhalten Sie zeitnah an den Haltestellen-Aushängen, unter hvv.de oder unter 040 19 449.



☛ nur zum Ausstieg

Weitere Fahrten zwischen Gerhart-Hauptmann-Platz und ☛ Borgweg siehe Linie 6.

Weitere Fahrten zwischen ☛ ☑ Barmbek und Langenfort siehe Linie 177.

Wochentags Nachtbetrieb auf dem Abschnitt ☛ ☑ Barmbek – ☛ Berne siehe Linie 617.

Bitte beachten: Auf dieser Linie gilt vom 24.06. bis 04.08. der Sommerferien-Fahrplan. Die Bedienung erfolgt weiterhin mind. im 10-Minuten-Takt.
Informationen hierzu erhalten Sie zeitnah an den Haltestellen-Aushängen, unter hvv.de oder unter 040 19 449.



☛ nur zum Ausstieg

Weitere Fahrten zwischen Gerhart-Hauptmann-Platz und ☛ Borgweg siehe Linie 6.

Weitere Fahrten zwischen ☛ ☑ Barmbek und Langenfort siehe Linie 177.

Wochentags Nachtbetrieb auf dem Abschnitt ☛ ☑ Barmbek – ☛ Berne siehe Linie 617.

Bitte beachten: Auf dieser Linie gilt vom 24.06. bis 04.08. der Sommerferien-Fahrplan. Die Bedienung erfolgt weiterhin mind. im 10-Minuten-Takt.
Informationen hierzu erhalten Sie zeitnah an den Haltestellen-Aushängen, unter hvv.de oder unter 040 19 449.



☛ nur zum Ausstieg

Weitere Fahrten zwischen Gerhart-Hauptmann-Platz und ☛ Borgweg siehe Linie 6.

Weitere Fahrten zwischen ☛ ☺ Barmbek und Langenfort siehe Linie 177.

Wochentags Nachtbetrieb auf dem Abschnitt ☛ ☺ Barmbek – ☛ Berne siehe Linie 617.

Bitte beachten: Auf dieser Linie gilt vom 24.06. bis 04.08. der Sommerferien-Fahrplan. Die Bedienung erfolgt weiterhin mind. im 10-Minuten-Takt.
Informationen hierzu erhalten Sie zeitnah an den Haltestellen-Aushängen, unter hvv.de oder unter 040 19 449.

Haltestellen mit Anschlusslinien		sonntags															
U Feldstraße	ab	15.08	17.28	17.50	19.30	19.53	20.14	21.34	21.54	22.14	22.39	22.59	23.19	23.39	23.59		
Paulinenstraße		15.10	17.30	17.51	19.31	19.54	20.15	21.35	21.55	22.15	22.40	23.00	23.20	23.40	0.00		
U St. Pauli		15.12	17.32	17.53	19.33	19.56	20.17	21.37	21.57	22.17	22.42	23.02	23.22	23.42	0.02		
Michaeliskirche		15.15	17.35	17.55	19.35	19.58	20.19	21.39	21.59	22.19	22.44	23.04	23.24	23.44	0.04		
U Rödingsmarkt (Großer Burstah)		15.18	17.38	17.58	19.38	20.00	20.21	21.41	22.01	22.21	22.46	23.06	23.26	23.46	0.06		
Rathausmarkt		15.20	17.40	18.00	19.40	20.02	20.23	21.43	22.03	22.23	22.48	23.08	23.28	23.48	0.08		
Speersort (Mö)		15.21	17.41	18.01	19.41	20.03	20.24	21.44	22.04	22.24	22.49	23.09	23.29	23.49	0.09		
Jakobikirchhof (Mö)		15.22	17.42	18.02	19.42	20.04	20.25	21.45	22.05	22.25	22.50	23.10	23.30	23.50	0.10		
Hauptbhf./Kirchenallee		15.25	17.45	18.05	19.45	20.07	20.28	21.48	22.08	22.28	22.53	23.13	23.33	23.53	0.13		
Gurlittstraße		15.26	17.46	18.06	19.46	20.08	20.29	21.49	22.09	22.29	22.54	23.14	23.34	23.54	0.14		
AK St.Georg		15.28	17.48	18.08	19.48	20.10	20.31	21.51	22.11	22.31	22.56	23.16	23.36	23.56	0.16		
Graumannsweg		15.30	17.50	18.10	19.50	20.12	20.33	21.53	22.13	22.33	22.58	23.18	23.38	23.58	0.18		
Mundsbürger Brücke		15.31	17.51	18.11	19.51	20.13	20.34	21.54	22.14	22.34	22.59	23.19	23.39	23.59	0.19		
Averhoffstraße		15.33	alle	17.53	alle	19.53	20.15	alle	21.56	22.16	22.36	23.01	23.21	23.41	0.01	0.21	
Zimmerstraße		15.34	20	17.54	20	19.54	20.16	20.37	21.57	22.17	22.37	23.02	23.22	23.42	0.02	0.22	
Hans-Henny-Jahnn-Weg		15.36	Min	17.56	Min	19.56	20.17	20.38	Min	21.58	22.18	22.38	23.03	23.23	23.43	0.03	0.23
Gertigstraße		15.37		17.57		19.57	20.18	20.39		21.59	22.19	22.39	23.04	23.24	23.44	0.04	0.24
Goldbekplatz		15.39		17.59		19.59	20.19	20.40		22.00	22.20	22.40	23.05	23.25	23.45	0.05	0.25
Semperstraße													23.07	23.27	23.47	0.07	0.27
Semperstraße		15.41	18.01	18.21	20.01	20.21	20.42	22.02	22.22	22.42							
U Borgweg												23.09	23.29	23.49	0.09	0.29	
Semperstraße												23.12	23.32	23.52	0.12	0.32	
Jarrestraße (Kampnagel)		15.43	18.03	18.23	20.03	20.23	20.44	22.04	22.24	22.44	23.14	23.34	23.54	0.14	0.34		
Großheidestraße		15.44	18.04	18.24	20.04	20.24	20.45	22.05	22.25	22.45	23.15	23.35	23.55	0.15	0.35		
U Saarlandstraße		15.45	18.05	18.25	20.05	20.25	20.46	22.06	22.26	22.46	23.16	23.36	23.56	0.16	0.36		
Burmesterstraße		15.47	18.07	18.27	20.07	20.27	20.48	22.08	22.28	22.48	23.18	23.38	23.58	0.18	0.38		
U S Barmbek	an											23.40		0.20			
U S Barmbek	an	15.50	18.10	18.30	20.10	20.30	20.51	22.11	22.31	22.51	23.21			0.01	0.41		
U S Barmbek	ab	15.50	18.10	18.30	20.10	20.30	20.51	22.11	22.31	22.51	23.21			0.01	0.41		
Hellbrookstraße		15.52	18.12	18.32	20.12	20.32	20.53	22.13	22.32	22.52	23.22			0.02	0.42		
Harzensweg		15.53	alle	18.13	alle	20.13	20.33	20.54	alle	22.14	22.33	22.53	23.23	0.03	0.43		
U Habichtstraße (Steilshooper Straße)		15.54	20	18.14	20	18.14	18.34	20.14	20	20.15	22.34	22.54	23.24	0.04	0.44		
Langenfort		15.56	Min	18.16	Min	20.16	20.36	20.57	Min	22.17	22.36	22.56	23.26	0.06	0.46		
Richeystraße	an	15.57		18.17		20.17	20.37	20.58		22.18	22.37	22.57	23.27	0.07	0.47		
Richeystraße	ab	15.57	20	18.17	20	20.17	20.37	20.58	20	22.18	22.37	22.57	23.27	0.07	0.47		
Schwarzer Weg	an	15.59	Min	18.19	Min	20.19	20.39	21.00	Min	22.20	22.39	22.59	23.29	0.09	0.49		
Schwarzer Weg	ab	15.59		18.19		20.19	20.39	21.00		22.20	22.39	22.59	23.29	0.09	0.49		
Gustav-Seitz-Weg		16.00	18.20	18.40	20.20	20.40	21.01	22.21	22.40	23.00	23.30			0.10	0.50		
Fabriciusstraße		16.01	18.21	18.41	20.21	20.41	21.02	22.22	22.41	23.01	23.31			0.11	0.51		
Steilshooper Allee		16.03	18.23	18.43	20.23	20.43	21.04	22.24	22.43	23.03	23.33			0.13	0.53		
Herthastraße		16.04	18.24	18.44	20.24	20.44	21.05	22.25	22.44	23.04	23.34			0.14	0.54		
Bramfelder Dorfplatz		16.05	18.25	18.45	20.25	20.45	21.06	22.26	22.45	23.05	23.35			0.15	0.55		
Berner Chaussee		16.07	18.27	18.47	20.27	20.46	21.07	22.27	22.46	23.06	23.36			0.16	0.56		
Hohnerkamp		16.08	alle	18.28	alle	20.28	20.47	21.08	alle	22.28	22.47	23.07	23.37	0.17	0.57		
Fahrenkrön		16.09	20	18.29	20	20.29	20.48	21.09	20	22.29	22.48	23.08	23.38	0.18	0.58		
Kienholt		16.10	Min	18.30	Min	20.30	20.49	21.10	Min	22.30	22.49	23.09	23.39	0.19	0.59		
Karlshöhe		16.12		18.32		20.32	20.51	21.11		22.31	22.50	23.10	23.40	0.20	1.00		
Karlshöhe																	
Roter Hahn		16.13	18.33	18.52	20.32	20.51	21.12	22.32	22.51	23.11	23.41			0.21	1.01		
Lienaustraße		16.14	18.34	18.53	20.33	20.52	21.13	22.33	22.52	23.12	23.42			0.22	1.02		
Sasselheider Weg		16.15	18.35	18.54	20.34	20.53	21.14	22.34	22.53	23.13	23.43			0.23	1.03		
Plattenfoort		16.16	18.36	18.55	20.35	20.54	21.15	22.35	22.54	23.14	23.44			0.24	1.04		
U Berne (Berner Heerweg)	an	16.19	18.39	18.57	20.37	20.56	21.17	22.37	22.56	23.16	23.46			0.26	1.06		



☛ nur zum Ausstieg

Weitere Fahrten zwischen Gerhart-Hauptmann-Platz und ☛ Borgweg siehe Linie 6.

Weitere Fahrten zwischen ☛ ☺ Barmbek und Langenfort siehe Linie 177.

Wochentags Nachtbetrieb auf dem Abschnitt ☛ ☺ Barmbek – ☛ Berne siehe Linie 617.

Bitte beachten: Auf dieser Linie gilt vom 24.06. bis 04.08. der Sommerferien-Fahrplan. Die Bedienung erfolgt weiterhin mind. im 10-Minuten-Takt.
Informationen hierzu erhalten Sie zeitnah an den Haltestellen-Aushängen, unter hvv.de oder unter 040 19 449.



Haltestellen mit Anschlusslinien		montags - freitags																							
U Berne (Berner Heerweg)	ab	0.16			5.00	5.20	5.30		5.50	6.11	6.22	6.32	6.42	6.52	7.02	7.12									
Plattenfoort		0.17			5.01	5.21	5.31		5.51	6.12	6.23	6.33	6.43	6.53	7.03	7.13									
Saselheider Weg		0.18			5.01	5.21	5.32		5.52	6.13	6.24	6.34	6.44	6.54	7.04	7.14									
Lienaustraße		0.19			5.02	5.22	5.33		5.53	6.15	6.26	6.36	6.46	6.56	7.06	7.16									
Roter Hahn		0.20			5.03	5.23	5.34		5.54	6.16	6.27	6.37	6.47	6.57	7.07	7.17									
Karlshöhe		0.21	4.01	4.21	4.45	5.05	5.25	5.36	5.46	5.56	6.11	6.18	6.26	6.29	6.34	6.39	6.44	6.49	6.54	6.59	7.04	7.09	7.14	7.19	7.24
Klenholt		0.22	4.02	4.22	4.46	5.06	5.26	5.37	5.47	5.57	6.12	6.19	6.27	6.30	6.35	6.40	6.45	6.50	6.55	7.00	7.05	7.10	7.15	7.20	7.25
Fahrenkrön		0.23	4.03	4.23	4.47	5.07	5.27	5.38	5.48	5.58	6.13	6.20	6.28	6.31	6.36	6.41	6.46	6.51	6.56	7.01	7.06	7.11	7.16	7.21	7.26
Hohnerkamp		0.24	4.04	4.24	4.48	5.08	5.28	5.40	5.50	6.00	6.15	6.22	6.30	6.33	6.38	6.43	6.48	6.53	6.58	7.03	7.08	7.13	7.18	7.23	7.28
Berner Chaussee		0.26	4.06	4.26	4.51	5.11	5.31	5.43	5.53	6.03	6.18	6.25	6.33	6.36	6.41	6.46	6.51	6.56	7.01	7.06	7.11	7.16	7.21	7.26	7.31
Bramfelder Dorfplatz		0.27	4.07	4.27	4.52	5.12	5.32	5.44	5.54	6.04	6.19	6.27	6.34	6.38	6.43	6.48	6.53	6.58	7.03	7.08	7.13	7.18	7.23	7.28	7.33
Herthastrasse		0.28	4.08	4.28	4.53	5.13	5.33	5.46	5.56	6.06	6.21	6.29	6.36	6.40	6.45	6.50	6.55	7.00	7.05	7.10	7.15	7.20	7.25	7.30	7.35
Steilshooper Allee		0.30	4.10	4.30	4.55	5.15	5.35	5.48	5.58	6.08	6.23	6.31	6.38	6.42	6.47	6.52	6.57	7.02	7.07	7.12	7.17	7.22	7.27	7.32	7.37
Fabriciusstraße		0.31	4.11	4.31	4.56	5.16	5.36	5.49	5.59	6.09	6.24	6.32	6.39	6.43	6.48	6.53	6.58	7.03	7.08	7.13	7.18	7.23	7.28	7.33	7.38
Gustav-Seitz-Weg		0.32	4.12	4.32	4.57	5.17	5.37	5.50	6.00	6.10	6.25	6.33	6.40	6.44	6.49	6.54	6.59	7.04	7.09	7.14	7.19	7.24	7.29	7.34	7.39
Schwarzer Weg	an	0.33	4.13	4.33	4.58	5.18	5.38	5.52	6.02	6.12	6.27	6.36	6.42	6.47	6.52	6.57	7.02	7.07	7.12	7.17	7.22	7.27	7.32	7.37	7.42
Schwarzer Weg	ab	0.33	4.13	4.33	4.58	5.18	5.38	5.52	6.02	6.12	6.27	6.36	6.42	6.47	6.52	6.57	7.02	7.07	7.12	7.17	7.22	7.27	7.32	7.37	7.42
Richeystraße	an	0.34	4.14	4.34	4.59	5.19	5.39	5.53	6.03	6.13	6.28	6.37	6.43	6.48	6.53	6.58	7.03	7.08	7.13	7.18	7.23	7.28	7.33	7.38	7.43
Richeystraße	ab	0.34	4.14	4.34	4.59	5.19	5.39	5.53	6.03	6.13	6.28	6.37	6.43	6.48	6.53	6.58	7.03	7.08	7.13	7.18	7.23	7.28	7.33	7.38	7.43
Langenfort		0.36	4.16	4.36	5.01	5.21	5.41	5.55	6.05	6.15	6.30	6.39	6.45	6.50	6.55	7.00	7.05	7.10	7.15	7.20	7.25	7.30	7.35	7.40	7.45
U Habichtstraße (Steilshooper Straße)		0.37	4.17	4.37	5.02	5.22	5.42	5.56	6.06	6.16	6.31	6.40	6.46	6.51	6.56	7.01	7.06	7.11	7.16	7.21	7.26	7.31	7.36	7.41	7.46
Harzensweg		0.38	4.18	4.38	5.03	5.23	5.43	5.58	6.08	6.18	6.33	6.42	6.48	6.53	6.58	7.03	7.08	7.13	7.18	7.23	7.28	7.33	7.38	7.43	7.48
Hellbrookstraße		0.39	4.19	4.39	5.04	5.24	5.44	5.59	6.09	6.19	6.34	6.43	6.49	6.54	6.59	7.04	7.09	7.14	7.19	7.24	7.29	7.34	7.39	7.44	7.49
U Barmbek	an	0.41	4.21	4.41	5.06	5.26	5.46	6.01	6.11	6.21	6.36	6.45	6.51	6.56	7.01	7.06	7.11	7.16	7.21	7.26	7.31	7.36	7.41	7.46	7.51
U Barmbek	ab	0.41	4.21	4.41	5.06	5.26	5.46	6.01	6.11	6.21	6.36	6.45	6.51	6.56	7.01	7.06	7.11	7.16	7.21	7.26	7.31	7.36	7.41	7.46	7.51
U Barmbek	a	0.43	a		4.23	4.43	5.08	5.28	5.48	6.03	6.13	6.23	6.38	6.47	6.58	7.08	7.18	7.28	7.38	7.48					
U Barmbek	ab	0.23	0.43	1.03	4.03	4.23	4.43	5.08	5.28	5.48	6.03	6.13	6.23	6.38	6.47	6.58	7.08	7.18	7.28	7.38	7.48				
U Saarlandstraße		0.28	0.48	1.08	4.08	4.28	4.48	5.13	5.33	5.53	6.08	6.18	6.28	6.43	6.52	7.03	7.13	7.23	7.33	7.43	7.53				
Großheidestraße		0.29	0.49	1.09	4.09	4.29	4.49	5.14	5.34	5.54	6.10	6.20	6.30	6.45	6.54	7.05	7.15	7.25	7.35	7.45	7.55				
Jarrestraße (Kampnagel)		0.30	0.50	1.10	4.11	4.31	4.51	5.16	5.36	5.56	6.12	6.22	6.32	6.47	6.56	7.07	7.17	7.27	7.37	7.47	7.57				
Semperstraße	an	0.32	0.52	1.12	4.13	4.33	4.53																		
Semperstraße	ab	0.32	0.52	1.12	4.13	4.33	4.53																		
U Borgweg		0.35	0.55	1.15	4.16	4.36	4.56																		
Semperstraße		0.36	0.56	1.16	4.17	4.37	4.57	5.18	5.38	5.58	6.14	6.24	6.34	6.49	6.58	7.09	7.19	7.29	7.39	7.49	7.59				
Goldbekplatz		0.38	0.58	1.18	4.19	4.39	4.59	5.20	5.40	6.00	6.16	6.26	6.36	6.51	7.01	7.12	7.22	7.32	7.42	7.52	8.02				
Gertigstraße		0.39	0.59	1.19	4.20	4.40	5.00	5.21	5.41	6.01	6.17	6.27	6.37	6.52	7.03	7.14	7.24	7.34	7.44	7.54	8.04				
Hans-Henny-Jahnn-Weg		0.40	1.00	1.20	4.21	4.41	5.01	5.22	5.42	6.02	6.18	6.28	6.38	6.53	7.04	7.15	7.25	7.35	7.45	7.55	8.05				
Zimmerstraße		0.41	1.01	1.21	4.22	4.42	5.02	5.23	5.43	6.03	6.19	6.29	6.39	6.54	7.05	7.16	7.26	7.36	7.46	7.56	8.06				
Averhoffstraße		0.43	1.03	1.23	4.23	4.43	5.03	5.24	5.44	6.04	6.21	6.31	6.41	6.56	7.07	7.18	7.28	7.38	7.48	7.58	8.08				
Mundsburger Brücke		0.45	1.05	1.25	4.25	4.45	5.05	5.26	5.46	6.06	6.23	6.33	6.43	6.58	7.09	7.20	7.30	7.40	7.50	8.00	8.10				
Graumannsweg		0.46	1.06	1.26	4.26	4.46	5.06	5.27	5.47	6.07	6.25	6.35	6.45	7.00	7.11	7.22	7.32	7.42	7.52	8.02	8.12				
AK St.Georg		0.48	1.08	1.28	4.28	4.48	5.08	5.29	5.49	6.09	6.27	6.37	6.47	7.02	7.13	7.24	7.34	7.44	7.54	8.04	8.14				
Gullitstraße		0.49	1.09	1.29	4.29	4.49	5.09	5.30	5.50	6.10	6.28	6.38	6.48	7.03	7.14	7.25	7.35	7.45	7.55	8.05	8.15				
Hauptbfh./Kirchenallee	U S B	0.51	1.11	1.31	4.31	4.51	5.11	5.32	5.52	6.12	6.30	6.40	6.50	7.05	7.17	7.28	7.38	7.48	7.58	8.08	8.18				
Hauptbfh./Steintorwall		0.52	1.12	1.32	4.32	4.52	5.12	5.33	5.53	6.13	6.31	6.41	6.51	7.06	7.18	7.29	7.39	7.49	7.59	8.09	8.19				
Jakobikirchhof (Mö)		0.53	1.13	1.33	4.33	4.53	5.13	5.34	5.54	6.14	6.32	6.42	6.52	7.07	7.19	7.30	7.40	7.50	8.00	8.10	8.20				
Speersort (Mö)		0.54	1.14	1.34	4.34	4.54	5.14	5.35	5.55	6.15	6.33	6.43	6.53	7.08	7.20	7.31	7.41	7.51	8.01	8.11	8.21				
Rathausmarkt		0.55	1.15	1.35	4.35	4.55	5.15	5.36	5.56	6.16	6.35	6.45	6.55	7.10	7.22	7.33	7.43	7.53	8.03	8.13	8.23				
U Rödingsmarkt (Großer Burstah)		0.56	1.16	1.36	4.36	4.56	5.16	5.38	5.58	6.18	6.37	6.47	6.57	7.12	7.24	7.35	7.45	7.55	8.05	8.15	8.25				
Michaelskirche		0.59	1.19	1.39	4.39	4.59	5.19	5.41	5.61	6.21	6.40	6.50	7.00	7.15	7.27	7.38	7.48	7.58	8.08	8.18	8.28				
U St.Pauli		1.01	1.21	1.41	4.41	5.01	5.21	5.43	6.03	6.23	6.42	6.52													



◀ nur zum Ausstieg ▶ nur zum Einstieg a Mo

Weitere Fahrten zwischen **U** Borgweg und Gerhart-Hauptmann-Platz siehe Linie 6.

Weitere Fahrten zwischen Langenfort und **U** **S** Barmbek siehe Linie 177.

Wochentags Nachtbetrieb auf dem Abschnitt **U** Berne - **U** **S** Barmbek siehe Linie 617.

Bitte beachten: Auf dieser Linie gilt vom 24.06. bis 04.08. der Sommerferien-Fahrplan. Die Bedienung erfolgt weiterhin mind. im 10-Minuten-Takt.
Informationen hierzu erhalten Sie zeitnah an den Haltestellen-Aushängen, unter hvv.de oder unter 040 19 449.



Haltestellen mit Anschlusslinien		montags - freitags																										
U Berne (Berner Heerweg)	ab	7:22	7:32	7:42	7:52	8:02	8:12	8:24	8:34	8:44	8:54	9:04	9:14	9:24	13:04	13:23												
Plattenfoort		7:23	7:33	7:43	7:53	8:03	8:13	8:25	8:35	8:45	8:55	9:05	9:15	9:25	alle	13:05	13:24											
Saselheider Weg		7:24	7:34	7:44	7:54	8:04	8:14	8:26	8:36	8:46	8:56	9:06	9:16	9:26	20	13:06	13:25											
Lienaustraße		7:26	7:36	7:46	7:56	8:06	8:16	8:27	8:37	8:47	8:57	9:07	9:17	9:27	Min	13:07	13:27											
Roter Hahn		7:27	7:37	7:47	7:57	8:07	8:17	8:28	8:38	8:48	8:58	9:08	9:18	9:28	—	13:08	13:28											
Karlshöhe		7:29	7:34	7:39	7:44	7:49	7:54	7:59	8:04	8:09	8:14	8:19	8:24	8:30	8:35	8:40	8:45	8:50	9:00	9:05	9:10	9:20	9:30	—	13:10	13:20	13:30	
Kienholt		7:30	7:35	7:40	7:45	7:50	7:55	8:00	8:05	8:10	8:15	8:20	8:25	8:31	8:36	8:41	8:46	8:51	8:56	9:01	9:06	9:11	9:21	9:31	—	13:11	13:21	13:31
Fahrenkrön		7:31	7:36	7:41	7:46	7:51	7:56	8:01	8:06	8:11	8:16	8:21	8:26	8:32	8:37	8:42	8:47	8:52	8:57	9:02	9:07	9:12	9:22	9:32	—	13:12	13:22	13:32
Hohnerkamp		7:33	7:38	7:43	7:48	7:53	7:58	8:03	8:08	8:13	8:18	8:23	8:28	8:34	8:39	8:44	8:49	8:54	8:59	9:04	9:09	9:14	9:24	9:34	—	13:14	13:24	13:34
Berner Chaussee		7:36	7:41	7:46	7:51	7:56	8:01	8:06	8:11	8:16	8:21	8:26	8:31	8:37	8:42	8:47	8:52	8:57	9:02	9:07	9:12	9:17	9:27	9:37	—	13:17	13:27	13:37
Bramfelder Dorfplatz		7:38	7:43	7:48	7:53	7:58	8:03	8:08	8:13	8:18	8:23	8:28	8:33	8:38	8:43	8:48	8:53	8:58	9:03	9:08	9:13	9:18	9:28	9:38	alle	13:18	13:28	13:38
Herthastraße		7:40	7:45	7:50	7:55	8:00	8:05	8:10	8:15	8:20	8:25	8:30	8:35	8:40	8:45	8:50	8:55	9:00	9:05	9:10	9:15	9:20	9:30	9:40	10	13:20	13:30	13:40
Steilshooper Allee		7:42	7:47	7:52	7:57	8:02	8:07	8:12	8:17	8:22	8:27	8:32	8:37	8:42	8:47	8:52	8:57	9:02	9:07	9:12	9:17	9:22	9:32	9:42	Min	13:22	13:32	13:42
Fabriciusstraße		7:43	7:48	7:53	7:58	8:03	8:08	8:13	8:18	8:23	8:28	8:33	8:38	8:43	8:48	8:53	8:58	9:03	9:08	9:13	9:18	9:23	9:33	9:43	—	13:23	13:33	13:43
Gustav-Seitz-Weg		7:44	7:49	7:54	7:59	8:04	8:09	8:14	8:19	8:24	8:29	8:34	8:39	8:44	8:49	8:54	8:59	9:04	9:09	9:14	9:19	9:24	9:34	9:44	—	13:24	13:34	13:44
Schwarzer Weg	an	7:47	7:52	7:57	8:02	8:07	8:12	8:17	8:22	8:27	8:32	8:37	8:42	8:47	8:52	8:57	9:02	9:07	9:12	9:17	9:22	9:27	9:37	9:47	—	13:27	13:37	13:47
Schwarzer Weg	ab	7:47	7:52	7:57	8:02	8:07	8:12	8:17	8:22	8:27	8:32	8:37	8:42	8:47	8:52	8:57	9:02	9:07	9:12	9:17	9:22	9:27	9:37	9:47	10	13:27	13:37	13:47
Richeystraße	an	7:48	7:53	7:58	8:03	8:08	8:13	8:18	8:23	8:28	8:33	8:38	8:43	8:48	8:53	8:58	9:03	9:08	9:13	9:18	9:23	9:28	9:38	9:48	Min	13:28	13:38	13:48
Richeystraße	ab	7:48	7:53	7:58	8:03	8:08	8:13	8:18	8:23	8:28	8:33	8:38	8:43	8:48	8:53	8:58	9:03	9:08	9:13	9:18	9:23	9:28	9:38	9:48	—	13:28	13:38	13:48
Langenfort		7:50	7:55	8:00	8:05	8:10	8:15	8:20	8:25	8:30	8:35	8:40	8:45	8:50	8:55	9:00	9:05	9:10	9:15	9:20	9:25	9:30	9:40	9:50	—	13:30	13:40	13:50
U Habichtstraße (Steilshooper Straße)		7:51	7:56	8:01	8:06	8:11	8:16	8:21	8:26	8:31	8:36	8:41	8:46	8:51	8:56	9:01	9:06	9:11	9:16	9:21	9:26	9:31	9:41	9:51	alle	13:31	13:41	13:51
Harzensweg		7:53	7:58	8:03	8:08	8:13	8:18	8:23	8:28	8:33	8:38	8:43	8:48	8:53	8:58	9:03	9:08	9:13	9:18	9:23	9:28	9:33	9:43	9:53	10	13:33	13:43	13:53
Hellbrookstraße		7:54	7:59	8:04	8:09	8:14	8:19	8:24	8:29	8:34	8:39	8:44	8:49	8:54	8:59	9:04	9:09	9:14	9:19	9:24	9:29	9:34	9:44	9:54	Min	13:34	13:44	13:54
U Barmbek	an	7:56	8:01	8:06	8:11	8:16	8:21	8:26	8:31	8:36	8:41	8:46	8:51	8:56	9:01	9:06	9:11	9:16	9:21	9:26	9:31	9:36	9:46	9:56	—	13:36	13:46	13:56
U Barmbek	ab	7:58	8:03	8:08	8:13	8:18	8:23	8:28	8:33	8:38	8:43	8:48	8:53	8:58	9:03	9:08	9:13	9:18	9:23	9:28	9:33	9:38	9:48	9:58	10	13:38	13:48	13:58
U Barmbek		7:58	8:03	8:08	8:13	8:18	8:23	8:28	8:33	8:38	8:43	8:48	8:53	8:58	9:03	9:08	9:13	9:18	9:23	9:28	9:33	9:38	9:48	9:58	alle	13:38	13:48	13:58
U Saarlandstraße		8:03	8:13	8:23	8:33	8:43	8:53	9:03	9:13	9:23	9:33	9:43	9:53	10:03	10	13:43	13:53	14:03										
Großheidestraße		8:05	8:15	8:25	8:35	8:45	8:55	9:05	9:15	9:25	9:35	9:45	9:55	10:05	Min	13:45	13:55	14:05										
Jarrestraße (Kampnagel)		8:07	8:17	8:27	8:37	8:47	8:57	9:07	9:17	9:27	9:37	9:47	9:57	10:07	—	13:47	13:57	14:07										
Semperstraße	an																											
Semperstraße	ab																											
U Borgweg		8:09	8:19	8:29	8:39	8:49	8:59	9:09	9:19	9:29	9:39	9:49	9:59	10:09	—	13:49	13:59	14:09										
Semperstraße		8:12	8:22	8:32	8:42	8:52	9:02	9:12	9:22	9:32	9:42	9:52	10:02	10:12	—	13:52	14:02	14:12										
Goldbekplatz		8:14	8:24	8:34	8:44	8:54	9:04	9:14	9:24	9:34	9:44	9:54	10:04	10:14	—	13:54	14:04	14:14										
Gertigstraße		8:15	8:25	8:35	8:45	8:55	9:05	9:15	9:25	9:35	9:45	9:55	10:05	10:15	—	13:55	14:05	14:15										
Hans-Henny-Jahnn-Weg		8:16	8:26	8:36	8:46	8:56	9:06	9:16	9:26	9:36	9:46	9:56	10:06	10:16	—	13:56	14:06	14:16										
Zimmerstraße		8:18	8:28	8:38	8:48	8:58	9:08	9:18	9:28	9:38	9:48	9:58	10:08	10:18	—	13:58	14:08	14:18										
Averhoffstraße		8:20	8:30	8:40	8:50	9:00	9:10	9:20	9:30	9:40	9:50	10:00	10:10	10:20	—	14:00	14:11	14:21										
Mundsburger Brücke		8:22	8:32	8:42	8:52	9:02	9:12	9:22	9:32	9:42	9:52	10:02	10:12	10:22	—	14:02	14:13	14:23										
Graumannsweg		8:24	8:34	8:44	8:54	9:04	9:14	9:24	9:34	9:44	9:54	10:04	10:14	10:24	—	14:04	14:15	14:25										
AK St.Georg		8:25	8:35	8:45	8:55	9:05	9:15	9:25	9:35	9:45	9:55	10:05	10:15	10:25	alle	14:05	14:16	14:26										
Gulitstraße		8:28	8:38	8:48	8:58	9:08	9:18	9:28	9:38	9:48	9:58	10:08	10:18	10:28	10	14:08	14:19	14:29										
Hauptbf./Kirchenallee	U S B	8:29	8:39	8:49	8:59	9:09	9:19	9:29	9:39	9:49	9:59	10:09	10:19	10:29	Min	14:09	14:20	14:30										
Hauptbf./Steintorwall		8:30	8:40	8:50	9:00	9:10	9:20	9:30	9:40	9:50	10:00	10:10	10:20	10:30	—	14:10	14:21	14:31										
Jakobikirchhof (Mö)		8:31	8:41	8:51	9:01	9:11	9:21	9:31	9:41	9:51	10:01	10:11	10:21	10:31	—	14:11	14:22	14:32										
Speersort (Mö)		8:33	8:43	8:53	9:03	9:13	9:23	9:33	9:43	9:53	10:03	10:13	10:23	10:33	—	14:13	14:24	14:34										
Rathausmarkt		8:35	8:45	8:55	9:05	9:15	9:25	9:35	9:45	9:55	10:05	10:15	10:25	10:35	—	14:15	14:26	14:36										
U Rödingsmarkt (Großer Burstah)		8:38	8:48	8:58	9:08	9:18	9:28	9:38	9:48	9:58	10:08	10:18	10:28	10:38	—	14:18	14:30	14:40										
Michaeliskirche		8:40	8:50	9:00	9:10	9:20	9:30	9:40	9:50	10:00	10:10	10:20	10:30	10:40	—	14:20	14:32	14:42										
U St.Pauli		8:41	8:51	9:01	9:11	9:21	9:31	9:42	9:52	10:02	10:12	10:22	10:32	10:42	—	14:22	14:34	14:44										
Paulinenstraße		8:41	8:51	9:01	9:11	9:21	9:31	9:42	9:52	10:02	10:12	10:22	10:32	10:42	—	14:22	14:34	14:44										
U Feldstraße	an	8:44	8:54	9:04	9:14	9:24	9:34	9:45	9:55	10:05	10:15	10:25	10:35	10:45	—	14:25	14:37	14:47										



◀ nur zum Ausstieg ▶ nur zum Einstieg

Weitere Fahrten zwischen **U** Borgweg und Gerhart-Hauptmann-Platz siehe Linie 6.

Weitere Fahrten zwischen Langenfort und **U** **S** Barmbek siehe Linie 177.

Wochentags Nachtbetrieb auf dem Abschnitt **U** Berne - **U** **S** Barmbek siehe Linie 617.

Bitte beachten: Auf dieser Linie gilt vom 24.06. bis 04.08. der Sommerferien-Fahrplan. Die Bedienung erfolgt weiterhin mind. im 10-Minuten-Takt.
Informationen hierzu erhalten Sie zeitnah an den Haltestellen-Aushängen, unter hvv.de oder unter 040 19 449.



Haltestellen mit Anschlusslinien

montags - freitags

U Berne (Berner Heerweg)	ab	13.43	15.03	17.03	17.15	19.05	19.17	19.47	20.27	20.47	21.07	21.31	21.51	22.06	22.26	22.56	23.36				
Plattenfoort		13.44	alle	15.04	17.04	17.16	19.06	19.18	19.48	alle	20.28	20.48	21.08	21.32	21.52	22.07	22.27				
Saselheider Weg		13.45	20	15.05	17.05	17.17	19.07	19.19	19.49	20	20.29	20.49	21.09	21.33	21.53	22.08	22.28				
Lienaustraße		13.47	Min	15.07	17.07	17.18	19.08	19.20	19.50	Min	20.30	20.50	21.10	21.34	21.54	22.09	22.29				
Roter Hahn		13.48	15.08	17.08	17.19	19.09	19.21	19.51	20.31	20.51	21.11	21.35	21.55	22.10	22.30	23.00	23.40				
Karlshöhe	13.40	13.50	15.10	17.10	17.21	19.11	19.23	19.53	20.33	20.53	21.13	21.36	21.56	22.11	22.31	23.01	23.41				
Klenhoff	13.41	13.51	15.11	17.11	17.22	19.12	19.24	19.54	20.34	20.54	21.14	21.37	21.57	22.12	22.32	23.02	23.42				
Fahrenkrön	13.42	13.52	15.12	alle	17.12	17.23	19.13	19.25	19.55	20.35	20.55	21.15	21.38	21.58	22.13	22.33	23.03				
Hohnerkamp	13.44	13.54	15.14	10	17.14	17.25	19.15	19.26	19.56	20.36	20.56	21.16	21.39	21.59	22.14	22.34	23.04				
Berner Chaussee	13.47	13.57	15.17	Min	17.17	17.28	19.18	19.29	19.59	20.39	20.59	21.19	21.41	22.01	22.16	22.36	23.06				
Bramfelder Dorfplatz		13.48	15.18	17.18	17.29	19.19	19.30	20.00	20.40	21.00	21.20	21.42	22.02	22.17	22.37	23.07	23.47				
Herthastraße	13.50	14.00	15.20	17.20	17.31	19.21	19.32	20.02	20.42	21.02	21.22	21.43	22.03	22.18	22.38	23.08	23.48				
Steilshooper Allee		13.52	14.02	Min	15.22	17.22	17.33	19.23	20.04	Min	20.44	21.04	21.24	21.45	22.05	22.20	22.40				
Fabriciusstraße	13.53	14.03	15.23	17.23	17.34	19.24	19.35	20.05	20.45	21.05	21.25	21.46	22.06	22.21	22.41	23.11	23.51				
Gustav-Seitz-Weg	13.54	14.04	15.24	17.24	17.35	19.25	19.36	20.06	20.46	21.06	21.26	21.47	22.07	22.22	22.42	23.12	23.52				
Schwarzer Weg	an	13.57	14.07	15.27	17.27	17.37	19.27	19.38	20.08	20.48	21.08	21.28	21.48	22.08	22.23	22.43	23.13	23.53			
Schwarzer Weg	ab	13.57	14.07	10	15.27	10	17.27	17.37	10	19.27	19.38	10	20.08	10	20.48	21.08	21.28	21.48	22.08	22.23	22.43
Richeystraße	an	13.58	14.08	Min	15.28	Min	17.28	17.38	Min	19.28	19.39	Min	20.09	Min	20.49	21.09	21.29	21.49	22.09	22.24	22.44
Richeystraße	ab	13.58	14.08	10	15.28	10	17.28	17.38	10	19.28	19.39	10	20.09	10	20.49	21.09	21.29	21.49	22.09	22.24	22.44
Langenfort	14.00	14.10	15.30	17.30	17.40	19.30	19.41	20.11	20.51	21.11	21.31	21.51	22.11	22.26	22.46	23.16	23.56				
U Habichtstraße (Steilshooper Straße)		14.01	14.11	alle	15.31	alle	17.31	17.41	alle	19.31	19.42	alle	20.12	alle	20.52	21.12	21.32	21.52	22.12	22.27	22.47
Harzensweg	14.03	14.13	10	15.33	10	17.33	17.43	10	19.33	19.43	10	20.13	10	20.53	21.13	21.33	21.53	22.13	22.28	22.48	23.18
Hellbrookstraße	14.04	14.14	Min	15.34	Min	17.34	17.44	Min	19.34	19.44	Min	20.14	Min	20.54	21.14	21.34	21.54	22.14	22.29	22.49	23.19
U Barmbek	an	14.06	14.16	15.36	17.36	17.46	19.36	19.46	20.16	20.56	21.16	21.36	21.56	22.16	22.31	22.51	23.21	0.01			
U Barmbek	ab	14.08	14.18	15.38	17.38	17.48	19.38	19.48	20.18	20.58	21.18	21.38	21.58	22.18	22.33	22.53	23.23	0.03			
U Barmbek	an	14.08	14.18	alle	15.38	alle	17.38	17.48	alle	19.38	19.48	alle	20.18	alle	20.58	21.18	21.38	21.58	22.18	22.33	22.53
U Barmbek	ab	14.08	14.18	alle	15.38	alle	17.38	17.48	alle	19.38	19.48	alle	20.18	alle	20.58	21.18	21.38	21.58	22.18	22.33	22.53
U Saarlandstraße	14.13	14.23	10	15.43	10	17.43	17.53	10	19.43	19.53	10	20.23	10	21.03	21.23	21.43	22.03	22.23	22.38	22.58	23.18
Großheidestraße	14.15	14.25	Min	15.45	Min	17.45	17.55	Min	19.45	19.54	Min	20.24	Min	21.04	21.24	21.44	22.04	22.24	22.39	22.59	23.14
Jarrestraße (Kampnagel)	14.17	14.27	15.47	17.47	17.57	19.47	19.56	20.26	21.06	21.26	21.46	22.05	22.25	22.40	23.00	23.15	23.30	23.50	0.10		
Semperstraße	an														23.02	23.17	23.32	23.52	0.12		
Semperstraße	ab														23.02	23.17	23.32	23.52	0.12		
U Borgweg															23.05	23.20	23.35	23.55	0.15		
Semperstraße	14.19	14.29	15.49	17.49	17.59	19.49	19.58	20.28	21.08	21.28	21.48	22.07	22.27	22.42	23.06	23.21	23.36	23.56	0.16		
Goldbekplatz	14.22	14.32	15.52	17.52	18.02	19.52	20.00	20.30	21.10	21.30	21.50	22.09	22.29	22.44	23.08	23.23	23.38	23.58	0.18		
Gertigstraße	14.24	14.34	15.54	17.54	18.04	19.54	20.01	20.31	21.11	21.31	21.51	22.10	22.30	22.45	23.09	23.24	23.39	23.59	0.19		
Hans-Henny-Jahnn-Weg	14.25	14.35	15.55	17.55	18.05	19.55	20.02	20.32	21.12	21.32	21.52	22.11	22.31	22.46	23.10	23.25	23.40	23.59	0.20		
Zimmerstraße	14.27	14.37	15.57	17.57	18.06	19.56	20.03	20.33	21.13	21.33	21.53	22.12	22.32	22.47	23.11	23.26	23.41	0.01	0.21		
Averhoffstraße	14.29	14.39	15.59	17.59	18.08	19.58	20.05	20.35	21.15	21.35	21.55	22.14	22.34	22.49	23.13	23.28	23.43	0.03	0.23		
Mundsburger Brücke	14.31	14.41	16.01	18.01	18.10	20.00	20.07	20.37	21.17	21.37	21.57	22.16	22.36	22.51	23.15	23.30	23.45	0.05	0.25		
Graumannsweg	14.33	14.43	16.03	18.03	18.12	20.02	20.09	20.39	21.19	21.39	21.59	22.17	22.37	22.52	23.16	23.31	23.46	0.06	0.26		
AK St.Georg	14.35	14.45	16.05	18.05	18.14	20.04	20.11	20.41	21.21	21.41	22.01	22.19	22.39	22.54	23.18	23.33	23.48	0.08	0.28		
Guriltstraße	14.36	14.46	alle	16.06	alle	18.06	18.15	alle	20.05	20.12	alle	20.42	alle	21.22	21.42	22.02	22.20	22.40	22.55	23.19	
Hauptbf./Kirchenallee	14.39	14.49	10	16.09	10	18.09	18.18	10	20.08	20.14	10	20.44	10	21.24	21.44	22.04	22.22	22.42	22.57	23.21	
Hauptbf./Steintorwall	14.40	14.50	Min	16.10	Min	18.10	18.19	Min	20.09	20.15	Min	20.45	Min	21.25	21.45	22.05	22.23	22.43	22.58	23.22	
Jakobikirchhof (Mö)	14.41	14.51	16.11	18.11	18.20	20.10	20.16	20.46	21.26	21.46	22.06	22.24	22.44	22.59	23.23	23.38	23.53	0.13	0.33		
Speersort (Mö)	14.42	14.52	16.12	18.12	18.21	20.11	20.17	20.47	21.27	21.47	22.07	22.25	22.45	23.00	23.24	23.39	23.54	0.14	0.34		
Rathausmarkt	14.44	14.54	16.14	18.14	18.22	20.12	20.18	20.48	21.28	21.48	22.08	22.26	22.46	23.01	23.25	23.40	23.55	0.15	0.35		
U Rödingsmarkt (Großer Burstah)	14.46	14.56	16.16	18.16	18.24	20.14	20.20	20.50	21.30	21.50	22.10	22.27	22.47	23.02	23.26	23.41	23.56	0.16	0.36		
Michaelskirche	14.50	15.00	16.20	18.20	18.27	20.17	20.23	20.53	21.33	21.53	22.13	22.30	22.50	23.05	23.29	23.44	23.59	0.19	0.39		
U St.Pauli	14.52	15.02	16.22	18.22	18.29	20.19	20.25	20.55	21.35	21.55	22.15	22.32	22.52	23.07	23.31	23.46	0.01	0.21	0.41		
Paulinenstraße	14.54	15.04	16.24	18.24	18.31	20.21	20.26	20.56	21.36	21.56	22.16	22.33	22.53	23.08	23.32	23.47	0.02	0.22	0.42		
U Feldstraße	an	14.57	15.07	16.27	18.27	18.34	20.24	20.29	20.59	21.39	21.59	22.19	22.35	22.55	23.10	23.34	23.49	0.04	0.24	0.44	



◀ nur zum Ausstieg ▶ nur zum Einstieg

Weitere Fahrten zwischen **U** Borgweg und Gerhart-Hauptmann-Platz siehe Linie 6.

Weitere Fahrten zwischen Langenfort und **U** **S** Barmbek siehe Linie 177.

Wochentags Nachtbetrieb auf dem Abschnitt **U** Berne - **U** **S** Barmbek siehe Linie 617.

Bitte beachten: Auf dieser Linie gilt vom 24.06. bis 04.08. der Sommerferien-Fahrplan. Die Bedienung erfolgt weiterhin mind. im 10-Minuten-Takt.
Informationen hierzu erhalten Sie zeitnah an den Haltestellen-Aushängen, unter hvv.de oder unter 040 19 449.



◀ nur zum Ausstieg ▶ nur zum Einstieg

Weitere Fahrten zwischen **U** Borgweg und Gerhart-Hauptmann-Platz siehe Linie 6.

Weitere Fahrten zwischen Langenfort und **U** **S** Barmbek siehe Linie 177.

Wochentags Nachtbetrieb auf dem Abschnitt **U** Berne - **U** **S** Barmbek siehe Linie 617.

Bitte beachten: Auf dieser Linie gilt vom 24.06. bis 04.08. der Sommerferien-Fahrplan. Die Bedienung erfolgt weiterhin mind. im 10-Minuten-Takt.
Informationen hierzu erhalten Sie zeitnah an den Haltestellen-Aushängen, unter hvv.de oder unter 040 19 449.



◀ nur zum Ausstieg ▶ nur zum Einstieg

Weitere Fahrten zwischen **U** Borgweg und Gerhart-Hauptmann-Platz siehe Linie 6.

Weitere Fahrten zwischen Langenfort und **U** **S** Barmbek siehe Linie 177.

Wochentags Nachtbetrieb auf dem Abschnitt **U** Berne - **U** **S** Barmbek siehe Linie 617.

Bitte beachten: Auf dieser Linie gilt vom 24.06. bis 04.08. der Sommerferien-Fahrplan. Die Bedienung erfolgt weiterhin mind. im 10-Minuten-Takt.
Informationen hierzu erhalten Sie zeitnah an den Haltestellen-Aushängen, unter hvv.de oder unter 040 19 449.



◀ nur zum Ausstieg ▶ nur zum Einstieg

Weitere Fahrten zwischen **U** Borgweg und Gerhart-Hauptmann-Platz siehe Linie 6.

Weitere Fahrten zwischen Langenfort und **U** **S** Barmbek siehe Linie 177.

Wochentags Nachtbetrieb auf dem Abschnitt **U** Berne - **U** **S** Barmbek siehe Linie 617.

Bitte beachten: Auf dieser Linie gilt vom 24.06. bis 04.08. der Sommerferien-Fahrplan. Die Bedienung erfolgt weiterhin mind. im 10-Minuten-Takt.
Informationen hierzu erhalten Sie zeitnah an den Haltestellen-Aushängen, unter hvv.de oder unter 040 19 449.



Haltestellen mit Anschlusslinien

sonntags

Table with 20 columns representing departure times for various destinations. Rows include: Berne (Berner Heerweg), Plattenfoot, Sasselheider Weg, Lienaaustraße, Roter Hahn, Karlshöhe, Kienholt, Fahrnenkrön, Hohnerkamp, Berner Chaussee, Bramfelder Dorfplatz, Herthastraße, Steilshooper Allee, Fabriciusstraße, Gustav-Seitz-Weg, Schwarzer Weg, Schwarzer Weg, Richeystraße, Richeystraße, Langenfort, Habichtstraße (Steilshooper Straße), Harzensweg, Hellbrookstraße, Barmbek, Barmbek, Barmbek, Saarlandstraße, Großheidestraße, Jarrestraße (Kampnagel), Semperstraße, Semperstraße, Borgweg, Semperstraße, Goldbekplatz, Gertistraße, Hans-Henny-Jahnn-Weg, Zimmerstraße, Averhoffstraße, Mundsburger Brücke, Graumannsweg, AK St.Georg, Gurlißstraße, Hauptbhf./Kirchenallee, Hauptbhf./Steintorwall, Jakobikirchhof (Mö), Speersort (Mö), Rathausmarkt, Rödingsmarkt (Großer Burstah), Michaeliskirche, St.Pauli, Paulinenstraße, Feldstraße.



◀ nur zum Ausstieg ▶ nur zum Einstieg

Weitere Fahrten zwischen **U** Borgweg und Gerhart-Hauptmann-Platz siehe Linie 6.

Weitere Fahrten zwischen Langenfort und **U** **S** Barmbek siehe Linie 177.

Wochentags Nachtbetrieb auf dem Abschnitt **U** Berne - **U** **S** Barmbek siehe Linie 617.

Bitte beachten: Auf dieser Linie gilt vom 24.06. bis 04.08. der Sommerferien-Fahrplan. Die Bedienung erfolgt weiterhin mind. im 10-Minuten-Takt.
Informationen hierzu erhalten Sie zeitnah an den Haltestellen-Aushängen, unter hvv.de oder unter 040 19 449.



Haltestellen mit Anschlusslinien		sonntags							
U Berne (Berner Heerweg)	ab	19.25	21.05	21.26	21.46	22.06	22.26	22.56	23.36
Plattenfort		19.26	21.06	21.27	21.47	22.07	22.27	22.57	23.37
Saselheider Weg		19.27	21.07	21.28	21.48	22.08	22.28	22.58	23.38
Lienaustraße		19.28	21.08	21.29	21.49	22.09	22.29	22.59	23.39
Roter Hahn		19.29	21.09	21.30	21.50	22.10	22.30	23.00	23.40
Karlshöhe		19.30	21.10	21.31	21.51	22.11	22.31	23.01	23.41
Kienholt		19.31	21.11	21.32	21.52	22.12	22.32	23.02	23.42
Fahrenkrön	alle	19.32	21.12	21.33	21.53	22.13	22.33	23.03	23.43
Hohnerkamp	20	19.33	21.13	21.34	21.54	22.14	22.34	23.04	23.44
Berner Chaussee	Min	19.35	21.15	21.36	21.56	22.16	22.36	23.06	23.46
Bramfelder Dorfplatz		19.36	21.16	21.37	21.57	22.17	22.37	23.07	23.47
Herthastraße		19.37	21.17	21.38	21.58	22.18	22.38	23.08	23.48
Steilshooper Allee		19.39	21.19	21.40	22.00	22.20	22.40	23.10	23.50
Fabritiusstraße		19.40	21.20	21.41	22.01	22.21	22.41	23.11	23.51
Gustav-Seitz-Weg		19.41	21.21	21.42	22.02	22.22	22.42	23.12	23.52
Schwarzer Weg	an	19.42	21.22	21.43	22.03	22.23	22.43	23.13	23.53
Schwarzer Weg	ab	19.42	21.22	21.43	22.03	22.23	22.43	23.13	23.53
Richeystraße	an	19.43	Min	21.23	21.44	22.04	22.24	22.44	23.14
Richeystraße	ab	19.43	21.23	21.44	22.04	22.24	22.44	23.14	23.54
Langenfort		19.45	21.25	21.46	22.06	22.26	22.46	23.16	23.56
U Habichtstraße (Steilshooper Straße)	alle	19.46	21.26	21.47	22.07	22.27	22.47	23.17	23.57
Harzensweg	20	19.48	21.28	21.48	22.08	22.28	22.48	23.18	23.58
Hellbrookstraße	Min	19.49	21.29	21.49	22.09	22.29	22.49	23.19	23.59
U Barmbek	an	19.51	21.31	21.51	22.11	22.31	22.51	23.21	0.01
U Barmbek	an	19.53	21.33	21.53	22.13	22.33	22.53	23.23	0.03
U Barmbek	ab	19.53	21.33	21.53	22.13	22.33	22.53	23.23	0.03
U Saarlandstraße		19.58	21.38	21.58	22.18	22.38	22.58	23.13	23.28
Großheidestraße	Min	19.59	21.39	21.59	22.19	22.39	22.59	23.14	23.29
Jarrestraße (Kampnagel)		20.00	21.40	22.00	22.20	22.40	23.00	23.15	23.30
Semperstraße	an							23.02	23.17
Semperstraße	ab							23.32	23.52
U Borgweg								23.02	23.17
Semperstraße								23.32	23.52
Goldbekplatz		20.02	21.42	22.02	22.22	22.42	23.06	23.21	23.36
Gertigstraße		20.04	21.44	22.04	22.24	22.44	23.08	23.23	23.38
Hans-Henny-Jahnn-Weg		20.05	21.45	22.05	22.25	22.45	23.09	23.24	23.39
Zimmerstraße		20.06	21.46	22.06	22.26	22.46	23.10	23.25	23.40
Averhoffstraße		20.07	21.47	22.07	22.27	22.47	23.11	23.26	23.41
Mundsburger Brücke		20.09	21.49	22.09	22.29	22.49	23.13	23.28	23.43
Graumannsweg		20.11	21.51	22.11	22.31	22.51	23.15	23.30	23.45
AK St. Georg		20.12	21.52	22.12	22.32	22.52	23.16	23.31	23.46
Guriltstraße		20.14	21.54	22.14	22.34	22.54	23.18	23.33	23.48
Hauptbhf./Kirchenallee	alle	20.15	21.55	22.15	22.35	22.55	23.19	23.34	23.49
Hauptbhf./Steintorwall	20	20.17	21.57	22.17	22.37	22.57	23.21	23.36	23.51
Jakobikirchhof (Mö)	Min	20.18	21.58	22.18	22.38	22.58	23.22	23.37	23.52
Speersort (Mö)		20.19	21.59	22.19	22.39	22.59	23.23	23.38	23.53
Rathausmarkt		20.20	22.00	22.20	22.40	23.00	23.24	23.39	23.54
U Rödingsmarkt (Großer Burstah)		20.21	22.01	22.21	22.41	23.01	23.25	23.40	23.55
Michaelskirche		20.22	22.02	22.22	22.42	23.02	23.26	23.41	23.56
U St. Pauli		20.25	22.05	22.25	22.45	23.05	23.29	23.44	23.59
Paulinenstraße		20.27	22.07	22.27	22.47	23.07	23.31	23.46	0.01
Feldstraße	an	20.28	22.08	22.28	22.48	23.08	23.32	23.47	0.02
		20.31	22.11	22.30	22.50	23.10	23.34	23.49	0.04



◀ nur zum Ausstieg ▶ nur zum Einstieg

Weitere Fahrten zwischen **U** Borgweg und Gerhart-Hauptmann-Platz siehe Linie 6.

Weitere Fahrten zwischen Langenfort und **U** **S** Barmbek siehe Linie 177.

Wochentags Nachtbetrieb auf dem Abschnitt **U** Berne - **U** **S** Barmbek siehe Linie 617.

Bitte beachten: Auf dieser Linie gilt vom 24.06. bis 04.08. der Sommerferien-Fahrplan. Die Bedienung erfolgt weiterhin mind. im 10-Minuten-Takt.
Informationen hierzu erhalten Sie zeitnah an den Haltestellen-Aushängen, unter hvv.de oder unter 040 19 449.

Haltestellen mit Anschlusslinien		montags - freitags																										
U S Barmbek	ab	0.08	4.48	5.08	5.28	5.45	6.05	6.30	6.49	7.09	alle	8.29	8.49	alle	13.29	13.48	alle	17.28	17.49	alle	19.29							
U Saarlandstraße		0.13	4.53	5.13	5.33	5.50	6.10	6.35	6.54	7.14	20	8.34	8.54	20	13.34	13.53	20	17.33	17.54	20	19.34							
Brucknerstraße (Arbeitsgerichte)		0.14	4.55	5.15	5.35	5.52	6.12	6.37	6.56	7.16	Min	8.36	8.55	Min	13.35	13.55	Min	17.35	17.55	Min	19.35							
Biedermannplatz		0.16	4.56	5.16	5.36	5.54	6.14	6.39	6.58	7.18		8.38	8.58		13.38	13.57		17.37	17.57		19.37							
U Dehnhaide		0.18	4.58	5.18	5.38	5.57	6.17	6.32	6.42	6.52	7.01	7.11	7.21	—	8.41	8.51	9.01	—	13.41	13.51	14.00	—	17.40	17.50	18.00	—	19.40	
Schön Klinik Eilbek		0.19	4.59	5.19	5.39	5.58	6.18	6.33	6.43	6.53	7.03	7.13	7.23		8.43	8.53	9.03		13.43	13.53	14.02		17.42	17.52	18.02		19.42	
Krausestraße		0.21	5.01	5.21	5.41	6.00	6.20	6.35	6.45	6.55	7.05	7.15	7.25		8.45	8.55	9.05		13.45	13.55	14.05		17.45	17.55	18.05		19.45	
Straßburger Platz		0.22	5.02	5.22	5.42	6.01	6.21	6.36	6.46	6.56	7.06	7.16	a	7.26	8.46	8.56	9.06		13.46	13.56	14.06		17.46	17.56	18.06		19.46	
U Straßburger Straße		0.24	5.04	5.24	5.44	6.04	6.24	6.39	6.49	6.59	7.09	7.19	7.24	7.29	8.49	8.59	9.09		13.49	13.59	14.09		17.49	17.59	18.09		19.49	
Eulenkamp		0.25	5.05	5.25	5.45	6.05	6.25	6.40	6.50	7.00	7.10	7.20	7.25	7.30	8.50	9.00	9.10		13.50	14.00	14.10		17.50	18.00	18.10		19.50	
Friedrich-Ebert-Damm (West)		0.26	5.06	5.26	5.46	6.06	6.26	6.41	6.51	7.01	7.11	7.21	7.27	7.31	8.51	9.01	9.11		13.51	14.01	14.11		17.51	18.01	18.11		19.51	
Stephanstraße		0.27	5.07	5.27	5.47	6.07	6.27	6.42	6.52	7.02	7.13	7.23	7.28	7.33	alle	8.53	9.03	9.13	alle	13.53	14.03	14.13	alle	17.53	18.03	18.12	alle	19.52
Helbingtwiete		0.28	5.08	5.28	5.48	6.08	6.28	6.43	6.53	7.03	7.14	7.24	7.30	7.34	10	8.54	9.04	9.14	10	13.54	14.04	14.14	10	17.54	18.04	18.13	10	19.53
Am Stadtrand		0.29	5.10	5.30	5.50	6.10	6.30	6.45	6.55	7.05	7.16	7.26	7.32	7.36	Min	8.56	9.06	9.16	Min	13.56	14.06	14.16	Min	17.56	18.06	18.15	Min	19.55
Sylter Weg		0.30	5.11	5.31	5.51	6.11	6.31	6.46	6.56	7.06	7.17	7.27	7.33	7.37		8.57	9.07	9.17		13.57	14.07	14.17		17.57	18.07	18.16		19.56
Rentenversicherung Nord		0.31	5.12	5.32	5.52	6.13	6.33	6.48	6.58	7.08	7.19	7.29	7.34	7.39		8.59	9.09	9.19		13.59	14.09	14.19		17.59	18.09	18.18		19.58
Ebeersreye		0.32	5.13	5.33	5.53	6.15	6.35	6.50	7.00	7.10	7.21	7.31	7.36	7.41		9.01	9.11	9.21		14.01	14.11	14.21		18.01	18.11	18.20		20.00
Eckerkoppel		0.34	5.15	5.35	5.55	6.17	6.37	6.52	7.02	7.12	7.23	7.33	7.38	7.43		9.03	9.13	9.23		14.03	14.13	14.23		18.03	18.13	18.22		20.02
Eissporthalle		0.35	5.16	5.36	5.56	6.18	6.38	6.53	7.03	7.13	7.24	7.34	7.39	7.44		9.04	9.14	9.24		14.04	14.14	14.24		18.04	18.14	18.23		20.03
U Farmsen	26 27 168 368	0.37	5.19	5.39	5.59	6.22	6.42	6.57	7.07	7.17	7.28	7.38	7.41	7.48	—	9.08	9.18	9.28	—	14.08	14.18	14.28	—	18.08	18.18	18.26	—	20.06
Swebenhöhe						6.45	7.10		7.31	7.41	7.43	7.51		9.11		9.31		14.11		14.31		18.11		18.28		20.08		
Rönnkoppel						6.47	7.12		7.33	7.43	7.44	7.53		9.13		9.32		14.12		14.33		18.13		18.30		20.10		
Neusurenland						6.49	7.14		7.35	7.45	7.46	7.55	alle	9.15		9.34	alle	14.14		14.35	alle	18.15		18.32	alle	20.12		
Stuhtsweg						6.50	7.15		7.36	7.46		7.56	20	9.16		9.35	20	14.15		14.36	20	18.16		18.33	20	20.13		
Karlshöhe						6.51	7.16		7.37	7.47		7.57	Min	9.17		9.36	Min	14.16		14.37	Min	18.17		18.34	Min	20.14		
Thomas-Mann-Straße	an					6.53	7.18		7.39	7.49		7.59		9.19		9.38		14.18		14.39		18.19		18.36		20.16		



a nicht 10. - 12. Mai, 24. Juni - 4. August, 5. - 15. Oktober
 Weitere Fahrten zwischen U S Barmbek und Biedermannplatz siehe Linie 261.
 Weitere Fahrten zwischen U Farmsen und Neusurenland siehe Linie 368.
 Weitere Fahrten zwischen Straßburger Platz und Rentenversicherung Nord siehe Linie 271.
 Wochentags Nachtbetrieb siehe Linie 600

Haltestellen mit Anschlusslinien		montags - freitags								sonnabends																		
U S Barmbek	ab	19.52	20.12	21.32	21.53	22.08	22.28	22.48	23.28	0.08	4.49	5.29	6.09	6.49	7.29	8.29	8.47	10.27	10.46	14.26	14.47							
U Saarlandstraße		19.57	20.17	21.37	21.58	22.13	22.33	22.53	23.33	0.13	4.54	5.34	6.14	6.54	7.34	8.34	8.52	10.32	10.51	14.31	14.52							
Brucknerstraße (Arbeitsgerichte)		19.58	20.18	21.38	21.59	22.14	22.34	22.54	23.34	0.14	4.55	5.35	6.15	6.55	7.35	8.35	8.53	10.33	10.52	14.32	14.53							
Biedermannplatz		20.00	20.20	21.40	22.01	22.16	22.36	22.56	23.36	0.16	4.57	5.37	6.17	6.57	7.37	8.37	8.55	10.35	10.54	14.34	14.55							
U Dehnhaide		20.02	20.22	21.42	22.03	22.18	22.38	22.58	23.38	0.18	4.58	5.38	6.18	6.59	7.39	8.39	8.57	10.37	10.57	14.37	14.57							
Schön Klinik Eilbek		20.03	20.23	21.43	22.04	22.19	22.39	22.59	23.39	0.19	4.59	5.39	6.19	7.00	7.40	8.40	8.59	10.39	10.59	14.39	14.59							
Krausestraße		20.05	20.25	21.45	22.06	22.21	22.41	23.01	23.41	0.21	5.01	5.41	6.21	7.01	7.41	8.41	9.01	10.41	11.01	14.41	15.01							
Straßburger Platz		20.06	20.26	21.46	22.07	22.22	22.42	23.02	23.42	0.22	3.42	4.23	5.02	5.42	6.22	7.02	7.42	8.42	9.02	10.42	11.02	14.42	15.02					
U Straßburger Straße		20.09	20.29	21.49	22.09	22.24	22.44	23.04	23.44	0.24	3.44	4.24	5.04	5.44	6.24	7.04	7.44	8.44	9.04	10.44	11.04	14.44	15.04					
Eulenkamp		20.10	20.30	alle	21.50	22.10	22.25	22.45	23.05	23.45	0.25	3.45	4.25	5.05	5.45	6.25	7.05	7.45	alle	8.45	9.05	alle	10.45	11.05	alle	14.45	15.05	
Friedrich-Ebert-Damm (West)		20.11	20.31	20	21.51	22.11	22.26	22.46	23.06	23.46	0.26	3.46	4.26	5.06	5.46	6.26	7.06	7.46	20	8.46	9.07	20	10.47	11.07	20	14.47	15.07	
Stephanstraße		20.12	20.32	Min	21.52	22.12	22.27	22.47	23.07	23.47	0.27	3.47	4.27	5.07	5.47	6.27	7.07	7.47	Min	8.47	9.08	Min	10.48	11.08	Min	14.48	15.08	
Helbingtwiete		20.13	20.33		21.53	22.13	22.28	22.48	23.08	23.48	0.28	3.48	4.28	5.08	5.48	6.28	7.08	7.48		8.48	9.09		10.49	11.10		14.50	15.09	
Am Stadtrand		20.15	20.35		21.55	22.14	22.29	22.49	23.09	23.49	0.29	alle	3.49	4.30	5.10	5.50	6.30	7.10	7.50		8.50	9.11		10.51	11.12		14.52	15.11
Sylter Weg		20.16	20.36		21.56	22.15	22.30	22.50	23.10	23.50	0.30	40	3.50	4.31	5.11	5.51	6.31	7.11	7.51		8.51	9.12		10.52	11.13		14.53	15.12
Rentenversicherung Nord		20.17	20.37		21.57	22.16	22.31	22.51	23.11	23.51	0.31	Min	3.51	4.32	5.12	5.52	6.32	7.12	7.52		8.52	9.14		10.54	11.14		14.54	15.14
Ebeersreye		20.18	20.38		21.58	22.17	22.32	22.52	23.12	23.52	0.32		3.52	4.33	5.13	5.53	6.33	7.14	7.54		8.54	9.16		10.56	11.16		14.56	15.16
Eckerkoppel		20.20	20.40		22.00	22.19	22.34	22.54	23.14	23.54	0.34		3.54	4.34	5.14	5.54	6.34	7.16	7.56		8.56	9.18		10.58	11.18		14.58	15.18
Eissporthalle		20.21	20.41		22.01	22.20	22.35	22.55	23.15	23.55	0.35		3.55	4.35	5.15	5.55	6.35	7.17	7.57		8.57	9.19		10.59	11.19		14.59	15.19
U Farmsen 26 27 168 368		20.24	20.44		22.04	22.22	22.37	22.57	23.17	23.57	0.37		3.57	4.37	5.18	5.58	6.38	7.19	7.59		8.59	9.22		11.02	11.21		15.01	15.21
Swebenhöhe		20.26	20.46																									
Rönnkoppel		20.27	20.47																									
Neusurenland		20.29	20.49																									
Stuhtsweg		20.30	20.50																									
Karlshöhe		20.31	20.51																									
Thomas-Mann-Straße	an	20.33	20.53																									



Weitere Fahrten zwischen U S Barmbek und Biedermannplatz siehe Linie 261.
 Weitere Fahrten zwischen U Farmsen und Neusurenland siehe Linie 368.
 Weitere Fahrten zwischen Straßburger Platz und Rentenversicherung Nord siehe Linie 271.
 Wochentags Nachtbetrieb siehe Linie 600

Haltestellen mit Anschlusslinien		sonnabends						sonntags																				
U S Barmbek	ab	15.07	17.27	17.47	19.27	19.48	21.28	21.48	22.48	23.28	0.08		4.49	8.09	8.48	10.28	10.47	19.27	19.48									
U Saarlandstraße		15.12	17.32	17.52	19.32	19.53	21.33	21.53	22.53	23.33	0.13		4.54	8.14	8.53	10.33	10.52	19.32	19.53									
Brucknerstraße (Arbeitsgerichte)		15.13	17.33	17.53	19.33	19.54	21.34	21.54	22.54	23.34	0.14		4.55	8.15	8.54	10.34	10.53	19.33	19.54									
Biedermannplatz		15.15	17.35	17.55	19.35	19.56	21.36	21.56	22.56	23.36	0.16		4.56	8.16	8.56	10.36	10.55	19.35	19.56									
U Dehnhaide		15.17	17.37	17.57	19.37	19.58	21.38	21.58	22.58	23.38	0.18		4.58	8.18	8.58	10.38	10.57	19.37	19.58									
Schön Klinik Eilbek		15.19	17.39	17.59	19.39	19.59	21.39	21.59	22.59	23.39	0.19		4.59	8.19	8.59	10.39	10.58	19.38	19.59									
Krausestraße		15.21	17.41	18.01	19.41	20.01	21.41	22.01	23.01	23.41	0.21		5.01	8.21	9.01	10.41	11.00	19.40	20.01									
Straßburger Platz		15.22	17.42	18.02	19.42	20.02	21.42	22.02	23.02	23.42	0.22	3.42	4.22	5.02	8.22	9.02	10.42	11.01	19.41	20.02								
U Straßburger Straße		15.24	17.44	18.04	19.44	20.04	21.44	22.04	23.04	23.44	0.24	3.44	4.24	5.04	8.24	9.04	10.44	11.04	19.44	20.04								
Eulenkamp		15.25	alle	17.45	18.05	alle	19.45	20.05	alle	21.45	22.05	alle	23.05	23.45	0.25	3.45	4.25	5.05	alle	8.25	9.05	alle	10.45	11.05	alle	19.45	20.05	
Friedrich-Ebert-Damm (West)		15.27	20	17.47	18.07	20	19.47	20.06	20	21.46	22.06	20	23.06	23.46	0.26	3.46	4.26	5.06	40	8.26	9.06	20	10.46	11.06	20	19.46	20.06	
Stephanstraße		15.28	Min	17.48	18.08	Min	19.48	20.07	Min	21.47	22.07	Min	23.07	23.47	0.27	3.47	4.27	5.07	Min	8.27	9.07	Min	10.47	11.08	Min	19.48	20.07	
Helbingtweide		15.29		17.49	18.09		19.49	20.08		21.48	22.08		23.08	23.48	0.28	3.48	4.28	5.08		8.28	9.08		10.48	11.09		19.49	20.08	
Am Stadtrand		15.31		17.51	18.11		19.51	20.10		21.50	22.09		23.09	23.49	0.29	alle	3.49	4.29	5.09		8.29	9.09		10.49	11.10		19.50	20.09
Sylter Weg		15.32		17.52	18.12		19.52	20.11		21.51	22.10		23.10	23.50	0.30	40	3.50	4.30	5.10		8.30	9.10		10.50	11.11		19.51	20.10
Rentenversicherung Nord		15.34		17.54	18.13		19.53	20.12		21.52	22.11		23.11	23.51	0.31	Min	3.51	4.31	5.11		8.31	9.11		10.51	11.12		19.52	20.11
Ebeersreye		15.36		17.56	18.15		19.55	20.13		21.53	22.12		23.12	23.52	0.32		3.52	4.33	5.13		8.33	9.13		10.53	11.14		19.54	20.12
Eckerkoppel		15.38		17.58	18.17		19.57	20.15		21.55	22.14		23.14	23.54	0.34		3.54	4.35	5.15		8.35	9.15		10.55	11.16		19.56	20.14
Eissporthalle		15.39		17.59	18.18		19.58	20.16		21.56	22.15		23.15	23.55	0.35		3.55	4.36	5.16		8.36	9.16		10.56	11.17		19.57	20.15
U Farmsen	26 27 168 368	15.41		18.01	18.21		20.01	20.18		21.58	22.17		23.17	23.57	0.37		3.57	4.38	5.18		8.38	9.18		10.58	11.19		19.59	20.17
Swebenhöhe																												
Rönnkoppel																												
Neusurenland																												
Stuhtsweg																												
Karlshöhe																												
Thomas-Mann-Straße	an																											



Weitere Fahrten zwischen U S Barmbek und Biedermannplatz siehe Linie 261.
 Weitere Fahrten zwischen U Farmsen und Neusurenland siehe Linie 368.
 Weitere Fahrten zwischen Straßburger Platz und Rentenversicherung Nord siehe Linie 271.
 Wochentags Nachtbetrieb siehe Linie 600

Haltestellen mit Anschlusslinien		sonntags		
U S Barmbek ^(S)	ab	20.08	22.48	23.28
U Saarlandstraße		20.13	22.53	23.33
Brucknerstraße (Arbeitsgerichte)		20.14	22.54	23.34
Biedermannplatz		20.16	22.56	23.36
U Dehnhaide ^(S)		20.18	22.58	23.38
Schön Klinik Eilbek		20.19	22.59	23.39
Krausestraße		20.21	23.01	23.41
Straßburger Platz		20.22	23.02	23.42
U Straßburger Straße		20.24	23.04	23.44
Eulenkamp		20.25	alle 23.05	23.45
Friedrich-Ebert-Damm (West)	20	20.26	23.06	23.46
Stephanstraße	Min	20.27	23.07	23.47
Helbingwiete		20.28	23.08	23.48
Am Stadtrand		20.29	23.09	23.49
Sylter Weg		20.30	23.10	23.50
Rentenversicherung Nord		20.31	23.11	23.51
Ebeersreye		20.32	23.12	23.52
Eckerkoppel		20.34	23.14	23.54
Eissporthalle		20.35	23.15	23.55
U Farmsen ^(S) 26 ^(S) 27 ^(S) 168 ^(S) 368 ^(S)		20.37	23.17	23.57
Swebenhöhe				
Rönkkoppel				
Neusurenland				
Stuhtsweg				
Karlshöhe				
Thomas-Mann-Straße	an			



Weitere Fahrten zwischen U S Barmbek und Biedermannplatz siehe Linie 261.
 Weitere Fahrten zwischen U Farmsen und Neusurenland siehe Linie 368.
 Weitere Fahrten zwischen Straßburger Platz und Rentenversicherung Nord siehe Linie 271.
 Wochentags Nachtbetrieb siehe Linie 600



Haltestellen mit Anschlusslinien		montags - freitags																										
																						a						
Thomas-Mann-Straße	ab				5.13	5.30	5.55	6.15	6.31	6.51	7.11		8.11	8.32		13.12	13.32	a				13.50						
Buddenbrookweg					5.14	5.31	5.56	6.16	6.32	6.52	7.12		8.12	8.33		13.13	13.33					13.51						
Karlshöhe					5.16	5.33	5.58	6.18	6.35	6.55	7.15	alle	8.15	8.35	alle	13.15	13.36					13.54						
Stuhtsweg					5.17	5.34	5.59	6.19	6.36	6.56	7.16	20	8.16	8.36	20	13.16	13.37					13.55						
Neusurenland					5.18	5.35	6.00	6.20	6.37	6.57	7.17	Min	8.17	8.37	Min	13.17	13.38					13.56						
Rönnkoppel					5.19	5.37	6.02	6.22	6.39	6.59	7.19		8.19	8.39		13.19	13.40					13.58						
Swebenhöhe					5.20	5.38	6.03	6.23	6.40	7.00	7.20		8.20	8.40		13.20	13.41					13.59						
U Farmsen	26 U 27 U 168 U 368 U	0.04	4.25	4.45	5.04	5.24	5.42	5.57	6.07	6.17	6.27	6.34	6.44	6.54	7.04	7.14	7.24	—	8.24	8.34	8.44	—	13.24	13.34	13.45	13.55	14.03	
Eissporthalle		0.05	4.26	4.46	5.05	5.25	5.43	5.58	6.08	6.18	6.28	6.36	6.46	6.56	7.06	7.16	7.26	10	8.26	8.36	8.46	10	13.26	13.36	13.48	13.58	14.06	
Eckerkoppel	an	0.06	4.27	4.47	5.06	5.26	5.44	5.59	6.09	6.19	6.29	6.37	6.47	6.57	7.07	7.17	7.27	Min	8.27	8.37	8.47	Min	13.27	13.37	13.49	13.59	14.07	
Eckerkoppel	ab	0.06	4.27	4.47	5.06	5.26	5.44	5.59	6.09	6.19	6.29	6.37	6.47	6.57	7.07	7.17	7.27		8.27	8.37	8.47		13.27	13.37	13.49	13.59	14.07	
Ebeersreye	271 U	0.07	4.28	4.48	5.08	5.28	5.46	6.01	6.11	6.21	6.31	6.39	6.49	6.59	7.09	7.19	7.29		8.29	8.39	8.49		13.29	13.39	13.51	14.01	14.09	
Rentenversicherung Nord		0.09	4.30	4.50	5.10	5.30	5.49	6.04	6.14	6.24	6.34	6.42	6.52	7.02	7.12	7.22	7.30	7.32		8.32	8.42	8.52		13.32	13.42	13.53	14.03	14.11
Sylter Weg		0.10	4.31	4.51	5.11	5.31	5.50	6.05	6.15	6.25	6.35	6.43	6.53	7.03	7.13	7.23	7.31	7.33		8.33	8.43	8.53		13.33	13.43	13.54	14.04	14.12
Am Stadtrand		0.12	4.32	4.52	5.12	5.32	5.51	6.06	6.16	6.26	6.36	6.45	6.55	7.05	7.15	7.25	7.33	7.35		8.35	8.45	8.55		13.35	13.45	13.56	14.06	14.14
Helbingtwiete		0.13	4.33	4.53	5.13	5.33	5.52	6.07	6.17	6.27	6.37	6.46	6.56	7.06	7.16	7.26	7.34	7.36	alle	8.36	8.46	8.56	alle	13.36	13.46	13.57	14.07	14.15
Stephanstraße		0.14	4.34	4.54	5.14	5.34	5.53	6.08	6.18	6.28	6.38	6.47	6.57	7.07	7.17	7.27	7.35	7.37	10	8.37	8.47	8.58	10	13.38	13.48	13.58	14.08	14.16
Friedrich-Ebert-Damm (West)	8 U	0.15	4.35	4.55	5.15	5.35	5.55	6.10	6.20	6.30	6.40	6.49	6.59	7.09	7.19	7.29	7.37	7.39	Min	8.39	8.49	9.00	Min	13.40	13.50	14.00	14.10	14.18
Eulenkamp		0.16	4.36	4.56	5.16	5.36	5.56	6.11	6.21	6.31	6.41	6.50	7.00	7.10	7.20	7.30	7.38	7.40		8.40	8.50	9.01		13.41	13.51	14.01	14.11	14.19
U Straßburger Straße	U1 23 U	0.18	4.38	4.58	5.18	5.38	5.58	6.13	6.23	6.33	6.43	6.53	7.03	7.13	7.23	7.33	7.41	7.43		8.43	8.53	9.03		13.43	13.53	14.03	14.13	14.21
Straßburger Platz		0.19	4.39	4.59	5.19	5.39	5.59	6.14	6.24	6.34	6.44	6.54	7.04	7.14	7.24	7.34	7.42	7.44		8.44	8.54	9.04		13.44	13.54	14.04	14.14	14.22
Krausestraße		0.20	4.40	5.00	5.20	5.40	6.01	6.16	6.26	6.36	6.46	6.57	7.07	7.17	7.27	7.37	7.45	7.47		8.47	8.57	9.06		13.46	13.56	14.06	14.16	14.24
Schön Klinik Eilbek		0.21	4.41	5.01	5.22	5.42	6.03	6.18	6.28	6.38	6.48	6.59	7.09	7.19	7.29	7.39	7.47	7.49		8.49	8.59	9.08		13.48	13.58	14.08	14.18	14.26
U Dehnhaid	U	0.23	4.43	5.03	5.25	5.45	6.06	6.21	6.31	6.41	6.51	7.02	7.12	7.22	7.32	7.42	7.50	7.52	—	8.52	9.02	9.10	—	13.50	14.00	14.11	14.21	14.29
Biedermannplatz		0.25	4.45	5.05	5.27	5.47	6.08	6.23	6.33	6.53	7.14	7.34	7.54		8.54	9.12		13.52				13.52				14.14		
Brucknerstraße (Arbeitsgerichte)		0.26	4.46	5.06	5.28	5.48	6.10	6.25	6.35	6.55	7.16	7.36	7.56	alle	8.56	9.14	alle					13.54				14.16		
U Saarlandstraße		0.27	4.47	5.07	5.29	5.49	6.12	6.27	6.37	6.57	7.17	7.37	7.57	20	8.57	9.15	20	13.55				13.55				14.17		
Burmesterstraße		0.28	4.48	5.08	5.30	5.50	6.13	6.28	6.38	6.58	7.18	7.38	7.58	Min	8.58	9.16	Min					13.56				14.18		
U S Barmbek	A an	0.30	4.50	5.10	5.33	5.53	6.15	6.30	6.40	7.00	7.21	7.41	8.01	9.01	9.18	13.58	14.21											



A 7 U 23 U 26 U 166 U 172 U 173 U 177 U 277 U a nicht 10.-12. Mai, 24. Juni - 4. August, 5.- 15. Oktober

Weitere Fahrten zwischen Neusurenland und U Farmsen siehe Linie 368.

Weitere Fahrten zwischen Biedermannplatz und U S Barmbek siehe Linie 261.

Weitere Fahrten zwischen Rentenversicherung Nord und Straßburger Platz siehe Linie 271.

Wochentags Nachtbetrieb siehe Linie 600



Haltestellen mit Anschlusslinien		sonnabends												sonntags														
Thomas-Mann-Straße	ab																											
Buddenbrookweg																												
Karlshöhe																												
Stuhtsweg																												
Neusurenland																												
Rönnkoppel																												
Swebenhöhe																												
U Farmsen	26 27 168 368	7.52	8.12	8.32	8.51	alle	17.31	17.51	alle	19.31	19.52	alle	21.32	21.54	22.14	22.34	23.24	0.04	alle	3.24	4.06	4.46	5.25	6.05	6.45	7.24	8.04	8.44
Eisssporthalle		7.53	8.13	8.33	8.52	20	17.32	17.52	20	19.32	19.53	20	21.33	21.55	22.15	22.35	23.25	0.05	40	3.25	4.07	4.47	5.26	6.06	6.46	7.25	8.05	8.45
Eckerkoppel	an	7.54	8.14	8.34	8.53	Min	17.33	17.53	Min	19.33	19.54	Min	21.34	21.56	22.16	22.36	23.26	0.06	Min	3.26	4.08	4.48	5.27	6.07	6.47	7.26	8.06	8.46
Eckerkoppel	ab	7.54	8.14	8.34	8.53		17.33	17.53		19.33	19.54		21.34	21.56	22.16	22.36	23.26	0.06		3.26	4.08	4.48	5.27	6.07	6.47	7.26	8.06	8.46
Ebeersreye	271	7.55	8.15	8.35	8.55		17.35	17.55		19.35	19.55		21.35	21.57	22.17	22.37	23.27	0.07		3.27	4.09	4.49	5.28	6.08	6.48	7.27	8.07	8.47
Rentenversicherung Nord		7.58	8.18	8.38	8.58		17.38	17.58		19.38	19.58		21.38	21.59	22.19	22.39	23.29	0.09		3.29	4.11	4.51	5.30	6.10	6.50	7.29	8.09	8.49
Sylter Weg		7.59	8.19	8.39	8.59		17.39	17.59		19.39	19.59		21.39	22.00	22.20	22.40	23.30	0.10		3.30	4.12	4.52	5.31	6.11	6.51	7.30	8.10	8.50
Am Stadtrand		8.01	8.21	8.41	9.01		17.41	18.01		19.41	20.01		21.41	22.02	22.22	22.42	23.32	0.12	alle	3.32	4.13	4.53	5.33	6.13	6.53	7.32	8.12	8.52
Helbingtwiete		8.02	8.22	8.42	9.02		17.42	18.02		19.42	20.02		21.42	22.03	22.23	22.43	23.33	0.13	40	3.33	4.14	4.54	5.34	6.14	6.54	7.33	8.13	8.53
Stephanstraße		8.03	8.23	8.43	9.03		17.43	18.03		19.43	20.03		21.43	22.04	22.24	22.44	23.34	0.14	Min	3.34	4.15	4.55	5.35	6.15	6.55	7.34	8.14	8.54
Friedrich-Ebert-Damm (West)	8	8.05	8.25	8.45	9.05		17.45	18.05		19.45	20.05		21.45	22.05	22.25	22.45	23.35	0.15		3.35	4.16	4.56	5.36	6.16	6.56	7.35	8.15	8.55
Eulenkamp		8.06	8.26	8.46	9.06	alle	17.46	18.06	alle	19.46	20.06	alle	21.46	22.06	22.26	22.46	23.36	0.16		3.36	4.17	4.57	5.37	6.17	6.57	7.36	8.16	8.56
U Straßburger Straße	U1 23	8.08	8.28	8.48	9.08	20	17.48	18.08	20	19.48	20.08	20	21.48	22.08	22.28	22.48	23.38	0.18		3.38	4.18	4.58	5.38	6.18	6.58	7.38	8.18	8.58
Straßburger Platz		8.09	8.29	8.49	9.09	Min	17.49	18.09	Min	19.49	20.09	Min	21.49	22.09	22.29	22.49	23.39	0.19		3.39	4.19	4.59	5.39	6.19	6.59	7.39	8.19	8.59
Krausestraße		8.10	8.30	8.50	9.11		17.51	18.10		19.50	20.10		21.50	22.10	22.30	22.50	23.40	0.20		5.00	5.40	6.20	7.00	7.40	8.20	9.00		
Schön Klinik Eilbek		8.11	8.31	8.51	9.13		17.53	18.12		19.52	20.11		21.51	22.11	22.31	22.51	23.41	0.21		5.01	5.42	6.22	7.02	7.41	8.21	9.01		
U Dehnhaide		8.13	8.33	8.53	9.15		17.55	18.14		19.54	20.13		21.53	22.13	22.33	22.53	23.43	0.23		5.03	5.44	6.24	7.04	7.43	8.23	9.03		
Biedermannplatz		8.15	8.35	8.55	9.17		17.57	18.16		19.56	20.15		21.55	22.15	22.35	22.55	23.45	0.25		5.05	5.46	6.26	7.06	7.45	8.25	9.05		
Brucknerstraße (Arbeitsgerichte)		8.16	8.36	8.56	9.19		17.59	18.18		19.58	20.16		21.56	22.16	22.36	22.56	23.46	0.26		5.06	5.47	6.27	7.07	7.46	8.26	9.06		
U Saarlandstraße		8.17	8.37	8.57	9.20		18.00	18.19		19.59	20.17		21.57	22.17	22.37	22.57	23.47	0.27		5.07	5.48	6.28	7.08	7.47	8.27	9.07		
Burmesterstraße		8.18	8.38	8.58	9.21		18.01	18.20		20.00	20.18		21.58	22.18	22.38	22.58	23.48	0.28		5.08	5.49	6.29	7.09	7.48	8.28	9.08		
U S Barmbek	A an	8.20	8.40	9.00	9.23		18.03	18.22		20.02	20.20		22.00	22.20	22.40	23.00	23.50	0.30		5.11	5.51	6.31	7.11	7.50	8.30	9.10		



A 7 23 261 166 172 173 177 277

Weitere Fahrten zwischen Neusurenland und U Farmsen siehe Linie 368.

Weitere Fahrten zwischen Biedermannplatz und U S Barmbek siehe Linie 261.

Weitere Fahrten zwischen Rentenversicherung Nord und Straßburger Platz siehe Linie 271.

Wochentags Nachtbetrieb siehe Linie 600

171



Bramfeld (Ost) – U Farmsen – U Dehnhaid – U S Barmbek



HOCHBAHN

Haltestellen mit Anschlusslinien

sonntags

Thomas-Mann-Straße	ab																			
Buddenbrookweg																				
Karlshöhe																				
Stuhtsweg																				
Neusurenland																				
Rönskoppel																				
Swebenhöhe																				
U Farmsen 26 27 168 368		9.13	alle	10.33	10.52	alle	17.32	17.53	alle	19.33	19.54	alle	21.34	21.54	22.14	22.34	23.24	23.24	23.24	
Eissporthalle		9.14	20	10.34	10.53	20	17.33	17.54	20	19.34	19.55	20	21.35	21.55	22.15	22.35	23.25	23.25	23.25	
Eckerkoppel	an	9.15	Min	10.35	10.54	Min	17.34	17.55	Min	19.35	19.56	Min	21.36	21.56	22.16	22.36	23.26	23.26	23.26	
Eckerkoppel	ab	9.15		10.35	10.54		17.34	17.55		19.35	19.56		21.36	21.56	22.16	22.36	23.26	23.26	23.26	
Ebeersreye 271		9.17		10.37	10.56		17.36	17.57		19.37	19.57		21.37	21.57	22.17	22.37	23.27	23.27	23.27	
Rentenversicherung Nord		9.19		10.39	10.58		17.38	17.59		19.39	19.59		21.39	21.59	22.19	22.39	23.29	23.29	23.29	
Sylter Weg		9.20		10.40	10.59		17.39	18.00		19.40	20.00		21.40	22.00	22.20	22.40	23.30	23.30	23.30	
Am Stadtrand		9.22		10.42	11.01		17.41	18.02		19.42	20.02		21.42	22.02	22.22	22.42	23.32	23.32	23.32	
Helbingtwiete		9.23		10.43	11.02		17.42	18.03		19.43	20.03		21.43	22.03	22.23	22.43	23.33	23.33	23.33	
Stephanstraße		9.24		10.44	11.03		17.43	18.04		19.44	20.04		21.44	22.04	22.24	22.44	23.34	23.34	23.34	
Friedrich-Ebert-Damm (West) 8		9.25		10.45	11.05		17.45	18.05		19.45	20.05		21.45	22.05	22.25	22.45	23.35	23.35	23.35	
Eulenkamp		9.26	alle	10.46	11.06	alle	17.46	18.06	alle	19.46	20.06	alle	21.46	22.06	22.26	22.46	23.36	23.36	23.36	
U Straßburger Straße U 23		9.28	20	10.48	11.08	20	17.48	18.08	20	19.48	20.08	20	21.48	22.08	22.28	22.48	23.38	23.38	23.38	
Straßburger Platz		9.29	Min	10.49	11.09	Min	17.49	18.09	Min	19.49	20.09	Min	21.49	22.09	22.29	22.49	23.39	23.39	23.39	
Krausestraße		9.30		10.50	11.10		17.50	18.10		19.50	20.10		21.50	22.10	22.30	22.50	23.40	23.40	23.40	
Schön Klinik Eilbek		9.31		10.51	11.11		17.51	18.12		19.52	20.12		21.52	22.12	22.32	22.52	23.41	23.41	23.41	
U Dehnhaid		9.33		10.53	11.13		17.53	18.14		19.54	20.14		21.54	22.13	22.33	22.53	23.43	23.43	23.43	
Biedermannplatz		9.36		10.56	11.16		17.56	18.16		19.56	20.16		21.56	22.15	22.35	22.55	23.45	23.45	23.45	
Brucknerstraße (Arbeitsgerichte)		9.37		10.57	11.17		17.57	18.17		19.57	20.17		21.57	22.16	22.36	22.56	23.46	23.46	23.46	
U Saarlandstraße		9.38		10.58	11.18		17.58	18.18		19.58	20.18		21.58	22.17	22.37	22.57	23.47	23.47	23.47	
Burmesterstraße		9.39		10.59	11.19		17.59	18.19		19.59	20.19		21.59	22.18	22.38	22.58	23.48	23.48	23.48	
U Barmbek	A an	9.41		11.01	11.21		18.01	18.21		20.01	20.21		22.01	22.20	22.40	23.00	23.50	23.50	23.50	



A 7 23 261 166 172 173 177 277

Weitere Fahrten zwischen Neusurenland und **U** Farmsen siehe Linie 368.

Weitere Fahrten zwischen Biedermannplatz und **U S** Barmbek siehe Linie 261.

Weitere Fahrten zwischen Rentenversicherung Nord und Straßburger Platz siehe Linie 271.

Wechentags Nachtbetrieb siehe Linie 600

Haltestellen mit Anschlusslinien		montags - freitags																										
Mundsburger Brücke	ab	0.16		4.56	5.16	5.36	5.56		6.14	6.29	6.49	7.07	7.27	7.47	8.07	8.27	8.47	9.07										
U Mundsburg		0.18		4.58	5.18	5.38	5.58		6.16	6.31	6.51	7.10	7.30	7.50	8.10	8.30	8.50	9.10										
Beethovenstraße		0.19		4.59	5.19	5.39	5.59		6.17	6.32	6.52	7.11	7.31	7.51	8.11	8.31	8.51	9.11										
Mozartstraße		0.21		5.01	5.21	5.41	6.01		6.19	6.34	6.54	7.13	7.33	7.53	8.13	8.33	8.53	9.13										
Herderstraße	an	0.22		5.02	5.22	5.42	6.02		6.20	6.35	6.55	7.15	7.35	7.55	8.15	8.35	8.55	9.15										
Herderstraße	ab	0.22		5.02	5.22	5.42	6.02		6.20	6.35	6.55	7.15	7.35	7.55	8.15	8.35	8.55	9.15										
Jarrestraße (Kampnagel)		0.24		5.04	5.24	5.44	6.04		6.23	6.38	6.58	7.18	7.38	7.58	8.18	8.38	8.58	9.18										
Großheidestraße		0.25		5.05	5.25	5.45	6.05		6.24	6.39	6.59	7.19	7.39	7.59	8.19	8.39	8.59	9.19										
U Saarlandstraße		0.26		5.06	5.26	5.46	6.06		6.26	6.41	7.01	7.21	7.41	8.01	8.21	8.41	9.01	9.21										
Burmesterstraße		0.28		5.08	5.28	5.48	6.08		6.28	6.43	7.03	7.23	7.43	8.03	8.23	8.43	9.03	9.23										
U Barmbek	an	0.31		5.11	5.31	5.51	6.11		6.31	6.46	7.06	7.26	7.46	8.06	8.26	8.46	9.06	9.26										
U Barmbek	ab	0.31	4.31	4.51	5.11	5.31	5.51	6.11	6.21	6.31	6.46	6.56	7.06	7.16	7.26	7.36	7.46	7.56	8.06	8.16	8.26	8.36	8.46	8.56	9.06	9.16	9.26	9.36
Hellbrookstraße		0.32	4.32	4.52	5.12	5.33	5.53	6.13	6.23	6.33	6.48	6.58	7.08	7.18	7.28	7.38	7.48	7.58	8.08	8.18	8.28	8.38	8.48	8.58	9.08	9.18	9.28	9.38
Hermann-Kauffmann-Straße		0.33	4.33	4.53	5.13	5.34	5.54	6.14	6.24	6.34	6.49	6.59	7.09	7.19	7.29	7.39	7.49	7.59	8.09	8.19	8.29	8.39	8.49	8.59	9.09	9.19	9.29	9.39
Neue Wöhr		0.34	4.34	4.54	5.14	5.36	5.56	6.16	6.26	6.36	6.51	7.01	7.11	7.21	7.31	7.41	7.51	8.01	8.11	8.21	8.31	8.41	8.51	9.01	9.11	9.21	9.31	9.41
Hartzloh		0.35	4.35	4.55	5.15	5.37	5.57	6.17	6.27	6.37	6.52	7.02	7.12	7.22	7.32	7.42	7.52	8.02	8.12	8.22	8.32	8.42	8.52	9.02	9.12	9.22	9.32	9.42
AK Barmbek		0.36	4.36	4.56	5.16	5.38	5.58	6.18	6.28	6.38	6.53	7.03	7.13	7.23	7.33	7.43	7.53	8.03	8.13	8.23	8.33	8.43	8.53	9.03	9.13	9.23	9.33	9.43
Hebebrandstraße		0.37	4.37	4.57	5.17	5.40	6.00	6.20	6.30	6.40	6.55	7.05	7.15	7.25	7.35	7.45	7.55	8.05	8.15	8.25	8.35	8.45	8.55	9.05	9.15	9.25	9.35	9.45
Schmuckshöhe		0.38	4.38	4.58	5.18	5.41	6.01	6.21	6.31	6.41	6.56	7.06	7.16	7.26	7.36	7.46	7.56	8.06	8.16	8.26	8.36	8.46	8.56	9.06	9.16	9.26	9.36	9.46
Feuerbergstraße		0.39	4.39	4.59	5.19	5.42	6.02	6.22	6.32	6.42	6.57	7.07	7.17	7.27	7.37	7.47	7.57	8.07	8.17	8.27	8.37	8.47	8.57	9.07	9.17	9.27	9.37	9.47
U Ohlsdorf (Alsterdorfer Straße)		0.41	4.41	5.01	5.21			6.34			7.09		7.29		7.49		8.09		8.29		8.49		9.09		9.29		9.49	
U Ohlsdorf (Im Grünen Grunde)		0.42	4.42	5.02	5.22			6.35			7.10		7.30		7.50		8.10		8.30		8.50		9.10		9.30		9.50	
Im Grünen Grunde	an	0.44	4.44	5.04	5.24			6.38			7.13		7.33		7.53		8.13		8.33		8.53		9.13		9.33		9.53	
U Ohlsdorf (Fuhlsbüttler Straße)	ab			5.44	6.04	6.24		6.45	7.00		7.20		7.40		8.00		8.20		8.40		9.00		9.20		9.40			
Erdkampsweg (Ost)				5.47	6.07	6.27		6.48	7.03		7.23		7.43		8.03		8.23		8.43		9.03		9.23		9.43			
Fehrisweg				5.48	6.08	6.28		6.49	7.04		7.24		7.44		8.04		8.24		8.44		9.04		9.24		9.44			
Preetzer Straße	an			5.50	6.10	6.30		6.51	7.06		7.26		7.46		8.06		8.26		8.46		9.06		9.26		9.46			
Preetzer Straße	ab			5.50	6.10	6.30		6.51	7.06		7.26		7.46		8.06		8.26		8.46		9.06		9.26		9.46			
Flughafenstraße				5.52	6.12	6.32		6.53	7.08		7.28		7.48		8.08		8.28		8.48		9.08		9.28		9.48			
U Fuhlsbüttel Nord				5.53	6.13	6.33		6.55	7.10		7.30		7.50		8.10		8.30		8.50		9.10		9.30		9.50			
Ohkamp				5.55	6.15	6.35		6.57	7.12		7.32		7.52		8.12		8.32		8.52		9.12		9.32		9.52			
Lentersweg	an			5.58	6.18	6.38		7.01	7.16		7.36		7.56		8.16		8.36		8.56		9.16		9.36		9.56			



☛ nur zum Ausstieg

Wochentags Nachtbetrieb siehe Linien 606/607

Weitere Fahrten zwischen Mundsburger Brücke und U Barmbek siehe Linie 173.

Weitere Fahrten zwischen U Barmbek und Hebebrandstraße siehe MetroBus-Linie 7.

Haltestellen mit Anschlusslinien		montags - freitags																										
Mundsburger Brücke	ab	9.27	9.47	10.07	10.27	10.47	11.07	11.27	11.47	12.07	12.27	12.47	13.07	13.27	13.47													
U Mundsburg		9.30	9.50	10.10	10.30	10.50	11.10	11.30	11.50	12.10	12.30	12.50	13.10	13.30	13.50													
Beethovenstraße		9.31	9.51	10.11	10.31	10.51	11.11	11.31	11.51	12.11	12.31	12.51	13.11	13.31	13.51													
Mozartstraße		9.33	9.53	10.13	10.33	10.53	11.13	11.33	11.53	12.13	12.33	12.53	13.13	13.33	13.53													
Herderstraße	an	9.35	9.55	10.15	10.35	10.55	11.15	11.35	11.55	12.15	12.35	12.55	13.15	13.35	13.55													
Herderstraße	ab	9.35	9.55	10.15	10.35	10.55	11.15	11.35	11.55	12.15	12.35	12.55	13.15	13.35	13.55													
Jarrestraße (Kampnagel)		9.38	9.58	10.18	10.38	10.58	11.18	11.38	11.58	12.18	12.38	12.58	13.18	13.38	13.58													
Großheidestraße		9.39	9.59	10.19	10.39	10.59	11.19	11.39	11.59	12.19	12.39	12.59	13.19	13.39	13.59													
U Saarlandstraße		9.41	10.01	10.21	10.41	11.01	11.21	11.41	12.01	12.21	12.41	13.01	13.21	13.41	14.01													
Burmesterstraße		9.43	10.03	10.23	10.43	11.03	11.23	11.43	12.03	12.23	12.43	13.03	13.23	13.43	14.03													
U S Barmbek	an	9.46	10.06	10.26	10.46	11.06	11.26	11.46	12.06	12.26	12.46	13.06	13.26	13.46	14.06													
U S Barmbek	ab	9.46	9.56	10.06	10.16	10.26	10.36	10.46	10.56	11.06	11.16	11.26	11.36	11.46	11.56	12.06	12.16	12.26	12.36	12.46	12.56	13.06	13.16	13.26	13.36	13.46	13.56	14.06
Hellbrookstraße		9.48	9.58	10.08	10.18	10.28	10.38	10.48	10.58	11.08	11.18	11.28	11.38	11.48	11.58	12.08	12.18	12.28	12.38	12.48	12.58	13.08	13.18	13.28	13.38	13.48	13.58	14.08
Hermann-Kauffmann-Straße		9.49	9.59	10.09	10.19	10.29	10.39	10.49	10.59	11.09	11.19	11.29	11.39	11.49	11.59	12.09	12.19	12.29	12.39	12.49	12.59	13.09	13.19	13.29	13.39	13.49	13.59	14.09
Neue Wöhr		9.51	10.01	10.11	10.21	10.31	10.41	10.51	11.01	11.11	11.21	11.31	11.41	11.51	12.01	12.11	12.21	12.31	12.41	12.51	13.01	13.11	13.21	13.31	13.41	13.51	14.01	14.11
Hartzloh		9.52	10.02	10.12	10.22	10.32	10.42	10.52	11.02	11.12	11.22	11.32	11.42	11.52	12.02	12.12	12.22	12.32	12.42	12.52	13.02	13.12	13.22	13.32	13.42	13.52	14.02	14.12
AK Barmbek		9.53	10.03	10.13	10.23	10.33	10.43	10.53	11.03	11.13	11.23	11.33	11.43	11.53	12.03	12.13	12.23	12.33	12.43	12.53	13.03	13.13	13.23	13.33	13.43	13.53	14.03	14.13
Hebebrandstraße		9.55	10.05	10.15	10.25	10.35	10.45	10.55	11.05	11.15	11.25	11.35	11.45	11.55	12.05	12.15	12.25	12.35	12.45	12.55	13.05	13.15	13.25	13.35	13.45	13.55	14.05	14.15
Schmuckshöhe		9.56	10.06	10.16	10.26	10.36	10.46	10.56	11.06	11.16	11.26	11.36	11.46	11.56	12.06	12.16	12.26	12.36	12.46	12.56	13.06	13.16	13.26	13.36	13.46	13.56	14.06	14.16
Feuerbergstraße		9.57	10.07	10.17	10.27	10.37	10.47	10.57	11.07	11.17	11.27	11.37	11.47	11.57	12.07	12.17	12.27	12.37	12.47	12.57	13.07	13.17	13.27	13.37	13.47	13.57	14.07	14.17
U S Ohlsdorf (Alsterdorfer Straße)			10.09	10.29		10.49		11.09		11.29		11.49		12.09		12.29		12.49		13.09		13.29		13.49		14.09		
U S Ohlsdorf (Im Grünen Grunde)			10.10	10.30		10.50		11.10		11.30		11.50		12.10		12.30		12.50		13.10		13.30		13.50		14.10		
Im Grünen Grunde	an		10.13		10.33		10.53		11.13		11.33		11.53		12.13		12.33		12.53		13.13		13.33		13.53		14.13	
U S Ohlsdorf (Fuhlsbüttler Straße)	ab	10.00		10.20		10.40		11.00		11.20		11.40		12.00		12.20		12.40		13.00		13.20		13.40		14.00		14.20
Erdkampsweg (Ost)		10.03	10.23	10.43		11.03	11.23	11.43		12.03	12.23	12.43		13.03	13.23	13.43		14.03		14.23								
Fehrsweg		10.04	10.24	10.44		11.04	11.24	11.44		12.04	12.24	12.44		13.04	13.24	13.44		14.04		14.24								
Preetzer Straße	an	10.06		10.26		10.46		11.06		11.26		11.46		12.06		12.26		12.46		13.06		13.26		13.46		14.06		14.26
Preetzer Straße	ab	10.06		10.26		10.46		11.06		11.26		11.46		12.06		12.26		12.46		13.06		13.26		13.46		14.06		14.26
Flughafenstraße		10.08	10.28	10.48		11.08	11.28	11.48		12.08	12.28	12.48		13.08	13.28	13.48		14.08		14.28								
U Fuhlsbüttel Nord		10.10	10.30	10.50		11.10	11.30	11.50		12.10	12.30	12.50		13.10	13.30	13.50		14.10		14.30								
Ohkamp		10.12	10.32	10.52		11.12	11.32	11.52		12.12	12.32	12.52		13.12	13.32	13.52		14.12		14.32								
Lentersweg	an	10.16		10.36		10.56		11.16		11.36		11.56		12.16		12.36		12.56		13.16		13.36		13.56		14.16		14.36



U nur zum Ausstieg

Wochentags Nachtbetrieb siehe Linien 606/607

Weitere Fahrten zwischen Mundsburger Brücke und **U S Barmbek** siehe Linie 173.

Weitere Fahrten zwischen **U S Barmbek** und Hebebrandstraße siehe MetroBus-Linie 7.

Haltestellen mit Anschlusslinien		montags - freitags																										
Mundsburger Brücke	ab	14.07	14.27	14.47	15.07	15.27	15.47	16.07	16.27	16.47	17.07	17.27	17.47	18.07														
U Mundsburg		14.10	14.30	14.50	15.10	15.30	15.50	16.10	16.30	16.50	17.10	17.30	17.50	18.10														
Beethovenstraße		14.11	14.31	14.51	15.11	15.31	15.51	16.11	16.31	16.51	17.11	17.31	17.51	18.11														
Mozartstraße		14.13	14.33	14.53	15.13	15.33	15.53	16.13	16.33	16.53	17.13	17.33	17.53	18.13														
Herderstraße	an	14.15	14.35	14.55	15.15	15.35	15.55	16.15	16.35	16.55	17.15	17.35	17.55	18.15														
Herderstraße	ab	14.15	14.35	14.55	15.15	15.35	15.55	16.15	16.35	16.55	17.15	17.35	17.55	18.15														
Jarrestraße (Kampnagel)		14.18	14.38	14.58	15.18	15.38	15.58	16.18	16.38	16.58	17.18	17.38	17.58	18.18														
Großheidestraße		14.19	14.39	14.59	15.19	15.39	15.59	16.19	16.39	16.59	17.19	17.39	17.59	18.19														
U Saarlandstraße		14.21	14.41	15.01	15.21	15.41	16.01	16.21	16.41	17.01	17.21	17.41	18.01	18.21														
Burmesterstraße		14.23	14.43	15.03	15.23	15.43	16.03	16.23	16.43	17.03	17.23	17.43	18.03	18.23														
U Barmbek	an	14.26	14.46	15.06	15.26	15.46	16.06	16.26	16.46	17.06	17.26	17.46	18.06	18.26														
U Barmbek	ab	14.16	14.26	14.36	14.46	14.56	15.06	15.16	15.26	15.36	15.46	15.56	16.06	16.16	16.26	16.36	16.46	16.56	17.06	17.16	17.26	17.36	17.46	17.56	18.06	18.16	18.26	18.36
Hellbrookstraße		14.18	14.28	14.38	14.48	14.58	15.08	15.18	15.28	15.38	15.48	15.58	16.08	16.18	16.28	16.38	16.48	16.58	17.08	17.18	17.28	17.38	17.48	17.58	18.08	18.18	18.28	18.38
Hermann-Kauffmann-Straße		14.20	14.30	14.40	14.51	15.00	15.10	15.20	15.30	15.40	15.50	16.00	16.10	16.20	16.30	16.40	16.50	17.00	17.10	17.20	17.30	17.40	17.50	18.00	18.10	18.19	18.29	18.39
Neue Wöhr		14.22	14.32	14.42	14.53	15.02	15.12	15.22	15.32	15.42	15.52	16.02	16.12	16.22	16.32	16.42	16.52	17.02	17.12	17.22	17.32	17.42	17.52	18.02	18.12	18.21	18.31	18.41
Hartzloh		14.23	14.33	14.43	14.54	15.03	15.13	15.23	15.33	15.43	15.53	16.03	16.13	16.23	16.33	16.43	16.53	17.03	17.13	17.23	17.33	17.43	17.53	18.03	18.13	18.22	18.32	18.42
AK Barmbek		14.24	14.34	14.44	14.55	15.04	15.14	15.24	15.34	15.44	15.54	16.04	16.14	16.24	16.34	16.44	16.54	17.04	17.14	17.24	17.34	17.44	17.54	18.04	18.14	18.23	18.33	18.43
Hebebrandstraße		14.26	14.36	14.46	14.57	15.06	15.16	15.26	15.36	15.46	15.56	16.06	16.16	16.26	16.36	16.46	16.56	17.06	17.16	17.26	17.36	17.46	17.56	18.06	18.16	18.25	18.35	18.45
Schmuckshöhe		14.27	14.37	14.47	14.57	15.07	15.17	15.27	15.37	15.47	15.57	16.07	16.17	16.27	16.37	16.47	16.57	17.07	17.17	17.27	17.37	17.47	17.57	18.07	18.17	18.26	18.36	18.46
Feuerbergstraße		14.28	14.38	14.48	14.58	15.08	15.18	15.28	15.38	15.48	15.58	16.08	16.18	16.28	16.38	16.48	16.58	17.08	17.18	17.28	17.38	17.48	17.58	18.08	18.18	18.27	18.37	18.47
U Ohlsdorf (Alsterdorfer Straße)		14.30	14.50	15.10	15.30	15.50	16.10	16.30	16.50	17.10	17.30	17.50	18.10	18.29	18.49													
U Ohlsdorf (Im Grünen Grunde)		14.31	14.51	15.11	15.31	15.51	16.11	16.31	16.51	17.11	17.31	17.51	18.11	18.30	18.50													
Im Grünen Grunde	an	14.34	14.54	15.14	15.34	15.54	16.14	16.34	16.54	17.14	17.34	17.54	18.14	18.34	18.54													
U Ohlsdorf (Fuhlsbüttler Straße)	ab	14.41	15.01	15.21	15.41	16.01	16.21	16.41	17.01	17.21	17.41	18.01	18.21	18.40														
Erdkampsweg (Ost)		14.44	15.04	15.24	15.44	16.04	16.24	16.44	17.04	17.24	17.44	18.04	18.24	18.43														
Fehrsweg		14.45	15.05	15.25	15.45	16.05	16.25	16.45	17.05	17.25	17.45	18.05	18.25	18.44														
Preetzer Straße	an	14.48	15.08	15.28	15.48	16.08	16.28	16.48	17.08	17.28	17.48	18.08	18.28	18.47														
Preetzer Straße	ab	14.48	15.08	15.28	15.48	16.08	16.28	16.48	17.08	17.28	17.48	18.08	18.28	18.47														
Flughafenstraße		14.50	15.10	15.30	15.50	16.10	16.30	16.50	17.10	17.30	17.50	18.10	18.30	18.49														
U Fuhlsbüttel Nord		14.52	15.12	15.32	15.52	16.12	16.32	16.52	17.12	17.32	17.52	18.12	18.32	18.51														
Ohkamp		14.54	15.14	15.34	15.54	16.14	16.34	16.54	17.14	17.34	17.54	18.14	18.34	18.53														
Lentersweg	an	14.58	15.18	15.38	15.58	16.18	16.38	16.58	17.18	17.38	17.58	18.18	18.38	18.57														






















☛ nur zum Ausstieg






Wochentags Nachtbetrieb siehe Linien 606/607




















Weitere Fahrten zwischen Mundsburger Brücke und U Barmbek siehe Linie 173.

Weitere Fahrten zwischen U Barmbek und Hebebrandstraße siehe MetroBus-Linie 7.

Haltestellen mit Anschlusslinien		montags - freitags										sonnabends																	
Mundsburger Brücke	ab	18.27	18.47	19.07													0.16	5.26	6.06	6.46	7.15		8.35	8.55	9.13				
 Mundsburg 		18.30	18.50	19.10													0.18	5.28	6.08	6.48	7.17	alle	8.37	8.57	9.16				
Beethovenstraße		18.31	18.51	19.11													0.19	5.29	6.09	6.49	7.18	20	8.38	8.58	9.17				
Mozartstraße		18.33	18.53	19.13													0.21	5.31	6.11	6.51	7.20	Min	8.40	9.00	9.19				
Herderstraße	an	18.35	18.55	19.15													0.22	5.32	6.12	6.52	7.21		8.41	9.01	9.20				
Herderstraße	ab	18.35	18.55	19.15													0.22	5.32	6.12	6.52	7.21		8.41	9.01	9.20				
Jarrestraße (Kampnagel)		18.38	18.58	19.18													0.24	5.34	6.14	6.54	7.23		8.43	9.03	9.23				
Großheidestraße		18.39	18.59	19.19													0.25	5.35	6.15	6.55	7.24	alle	8.44	9.04	9.24				
 Saarlandstraße		18.41	19.01	19.21													0.26	5.36	6.16	6.56	7.26	20	8.46	9.06	9.26				
Burmesterstraße		18.43	19.03	19.23													0.28	5.38	6.18	6.58	7.28	Min	8.48	9.08	9.28				
  Barmbek 	an	18.46	19.06	19.26													0.31	5.41	6.21	7.01	7.31		8.51	9.11	9.31				
  Barmbek 	ab	18.46	18.56	19.06	19.16	19.26	19.46	20.06		21.46	22.06	22.26	22.46	23.11	23.51		0.31	5.01	5.41	6.21	7.01	7.31		8.51	9.01	9.11	9.21	9.31	9.41
Hellbrookstraße		18.48	18.58	19.08	19.18	19.28	19.48	20.08		21.48	22.07	22.27	22.47	23.12	23.52		0.32	5.02	5.42	6.22	7.02	7.32		8.52	9.03	9.12	9.23	9.33	9.43
Hermann-Kauffmann-Straße		18.49	18.59	19.09	19.19	19.29	19.49	20.09		21.49	22.08	22.28	22.48	23.13	23.53		0.33	5.03	5.43	6.23	7.03	7.33		8.53	9.04	9.13	9.24	9.34	9.44
Neue Wöhr		18.51	19.01	19.11	19.21	19.31	19.51	20.11		21.51	22.09	22.29	22.49	23.14	23.54		0.34	5.05	5.45	6.25	7.05	7.35		8.55	9.06	9.15	9.26	9.36	9.46
Hartzloh		18.52	19.02	19.12	19.22	19.32	19.52	20.12		21.52	22.10	22.30	22.50	23.15	23.55		0.35	5.06	5.46	6.26	7.06	7.36		8.56	9.07	9.16	9.27	9.37	9.47
AK Barmbek		18.53	19.03	19.13	19.23	19.33	19.53	20.13		21.53	22.11	22.31	22.51	23.16	23.56		0.36	5.07	5.47	6.27	7.07	7.37		8.57	9.08	9.17	9.28	9.38	9.48
Hebebrandstraße		18.55	19.05	19.15	19.25	19.35	19.55	20.15		21.55	22.12	22.32	22.52	23.17	23.57		0.37	5.09	5.49	6.29	7.09	7.39		8.59	9.10	9.19	9.30	9.40	9.50
Schmuckshöhe		18.56	19.06	19.16	19.26	19.36	19.56	20.16	alle	21.56	22.13	22.33	22.53	23.18	23.58		0.38	5.10	5.50	6.30	7.10	7.40	alle	9.00	9.11	9.20	9.31	9.41	9.51
Feuerbergstraße		18.57	19.07	19.17	19.27	19.37	19.57	20.17	20	21.57	22.14	22.34	22.54	23.19	23.59		0.39	5.11	5.51	6.31	7.11	7.41	20	9.01	9.12	9.21	9.32	9.42	9.52
  Ohlsdorf (Alsterdorfer Straße) 			19.09	19.29					Min				22.36	22.56	23.21	0.01	0.41	5.13	5.53	6.33	7.13	Min		9.14	9.34	9.54			
  Ohlsdorf (Im Grünen Grunde) 			19.10	19.30									22.37	22.57	23.22	0.02	0.42	5.14	5.54	6.34	7.14		9.15	9.35	9.55				
Im Grünen Grunde	an		19.13	19.33									22.39	22.59	23.24	0.04	0.44	5.16	5.56	6.36	7.16		9.17	9.37	9.57				
  Ohlsdorf (Fuhlsbüttler Straße) 	ab	19.00	19.20	19.40	20.00	20.20			22.00	22.16											7.43		9.03	9.23	9.44				
Erdkampsweg (Ost)		19.03	19.23	19.43	20.03	20.23			22.03	22.19											7.46		9.06	9.26	9.47				
Fehrsweg		19.04	19.24	19.44	20.04	20.24			22.04	22.20											7.47		9.07	9.27	9.48				
Preetzer Straße	an	19.07	19.27	19.47	20.07	20.26			22.06	22.22											7.49		9.09	9.29	9.50				
Preetzer Straße	ab	19.07	19.27	19.47	20.07	20.26			22.06	22.22											7.49		9.09	9.29	9.50				
Flughafenstraße		19.09	19.29	19.49	20.09	20.28		alle	22.08	22.24											7.51	alle	9.11	9.31	9.52				
 Fuhlsbüttel Nord		19.11	19.31	19.51	20.11	20.29	20	22.09	22.25												7.52	20	9.12	9.32	9.53				
Ohkamp		19.13	19.33	19.53	20.13	20.31		Min	22.11	22.27											7.54	Min	9.14	9.34	9.55				
Lentersweg	an	19.17	19.37	19.57	20.17	20.34			22.14	22.30											7.57		9.17	9.37	9.58				





 nur zum Ausstieg
 Wochentags Nachtbetrieb siehe Linien 606/607
 Weitere Fahrten zwischen Mundsburger Brücke und   Barmbek siehe Linie 173.
 Weitere Fahrten zwischen   Barmbek und Hebebrandstraße siehe MetroBus-Linie 7.

Haltestellen mit Anschlusslinien		sonnabends																										
Mundsburger Brücke	ab	9.33	9.53																									
 Mundsburg 		9.36	9.56																									
Beethovenstraße		9.37	9.57																									
Mozartstraße		9.39	9.59																									
Herderstraße	an	9.40	10.00																									
Herderstraße	ab	9.40	10.00																									
Jarrestraße (Kampnagel)		9.43	10.03																									
Großheidestraße		9.44	10.04																									
 Saarlandstraße		9.46	10.06																									
Burmesterstraße		9.48	10.08																									
  Barmbek 	an	9.51	10.11																									
  Barmbek 	ab	9.51	10.01	10.11	10.26	10.36	10.46	10.56	11.06	11.16	11.26	11.36	11.46	11.56	12.06	12.16	12.26	12.36	12.46	12.56	13.06	13.16	13.26	13.36	13.46	13.56	14.06	14.16
Hellbrookstraße		9.53	10.03	10.13	10.28	10.38	10.48	10.58	11.08	11.18	11.28	11.38	11.48	11.58	12.08	12.18	12.28	12.38	12.48	12.58	13.08	13.18	13.28	13.38	13.48	13.58	14.08	14.18
Hermann-Kauffmann-Straße		9.54	10.04	10.14	10.29	10.39	10.49	10.59	11.09	11.19	11.29	11.39	11.49	11.59	12.09	12.19	12.29	12.39	12.49	12.59	13.09	13.19	13.29	13.39	13.49	13.59	14.09	14.19
Neue Wöhr		9.56	10.06	10.16	10.31	10.41	10.51	11.01	11.11	11.21	11.31	11.41	11.51	12.01	12.11	12.21	12.31	12.41	12.51	13.01	13.11	13.21	13.31	13.41	13.51	14.01	14.11	14.21
Hartzloh		9.57	10.07	10.17	10.32	10.42	10.52	11.02	11.12	11.22	11.32	11.42	11.52	12.02	12.12	12.22	12.32	12.42	12.52	13.02	13.12	13.22	13.32	13.42	13.52	14.02	14.12	14.22
AK Barmbek		9.58	10.08	10.18	10.33	10.43	10.53	11.03	11.13	11.23	11.33	11.43	11.53	12.03	12.13	12.23	12.33	12.43	12.53	13.03	13.13	13.23	13.33	13.43	13.53	14.03	14.13	14.23
Hebebrandstraße		10.00	10.10	10.20	10.35	10.45	10.55	11.05	11.15	11.25	11.35	11.45	11.55	12.05	12.15	12.25	12.35	12.45	12.55	13.05	13.15	13.25	13.35	13.45	13.55	14.05	14.15	14.25
Schmuckshöhe		10.01	10.11	10.21	10.36	10.46	10.56	11.06	11.16	11.26	11.36	11.46	11.56	12.06	12.16	12.26	12.36	12.46	12.56	13.06	13.16	13.26	13.36	13.46	13.56	14.06	14.16	14.26
Feuerbergstraße		10.02	10.12	10.22	10.37	10.47	10.57	11.07	11.17	11.27	11.37	11.47	11.57	12.07	12.17	12.27	12.37	12.47	12.57	13.07	13.17	13.27	13.37	13.47	13.57	14.07	14.17	14.27
  Ohlsdorf (Alsterdorfer Straße) 				10.14		10.49		11.09		11.29		11.49		12.09		12.29		12.49		13.09		13.29		13.49		14.09		14.29
  Ohlsdorf (Im Grünen Grunde) 				10.15		10.50		11.10		11.30		11.50		12.10		12.30		12.50		13.10		13.30		13.50		14.10		14.30
Im Grünen Grunde	an			10.17		10.52		11.12		11.32		11.52		12.12		12.32		12.52		13.12		13.32		13.52		14.12		14.32
  Ohlsdorf (Fuhlsbüttler Straße) 	ab	10.04		10.24	10.39		10.59		11.20		11.40		12.00		12.20		12.40		13.00		13.20		13.40		14.00		14.20	
Erdkampsweg (Ost)		10.07		10.27	10.42		11.02		11.23		11.43		12.03		12.23		12.43		13.03		13.23		13.43		14.03		14.23	
Fehrsweg		10.08		10.28	10.43		11.03		11.24		11.44		12.04		12.24		12.44		13.04		13.24		13.44		14.04		14.24	
Preetzer Straße	an	10.10		10.30	10.45		11.05		11.26		11.46		12.06		12.26		12.46		13.06		13.26		13.46		14.06		14.26	
Preetzer Straße	ab	10.10		10.30	10.45		11.05		11.26		11.46		12.06		12.26		12.46		13.06		13.26		13.46		14.06		14.26	
Flughafenstraße		10.12		10.32	10.47		11.07		11.28		11.48		12.08		12.28		12.48		13.08		13.28		13.48		14.08		14.28	
 Fuhlsbüttel Nord		10.13		10.33	10.48		11.08		11.29		11.49		12.09		12.29		12.49		13.09		13.29		13.49		14.09		14.29	
Ohkamp		10.15		10.35	10.50		11.10		11.31		11.51		12.11		12.31		12.51		13.11		13.31		13.51		14.11		14.31	
Lentersweg	an	10.18		10.38	10.53		11.13		11.34		11.54		12.14		12.34		12.54		13.14		13.34		13.54		14.14		14.34	



☛ nur zum Ausstieg

Wochentags Nachtbetrieb siehe Linien 606/607

Weitere Fahrten zwischen Mundsburger Brücke und   Barmbek siehe Linie 173.

Weitere Fahrten zwischen   Barmbek und Hebebrandstraße siehe MetroBus-Linie 7.

Haltestellen mit Anschlusslinien		sonnabends																										
Mundsburger Brücke	ab																											
Mundsburg																												
Beethovenstraße																												
Mozartstraße																												
Herderstraße	an																											
Herderstraße	ab																											
Jarrestraße (Kampnagel)																												
Großheidestraße																												
Saarlandstraße																												
Burmesterstraße																												
S Barmbek	an																											
S Barmbek	ab	14.26	14.36	14.46	14.56	15.06	15.16	15.26	15.36	15.46	15.56	16.06	16.16	16.26	16.36	16.46	16.56	17.06	17.16	17.26	17.36	17.46	17.56	18.06	18.16	18.26	18.36	18.46
Hellbrookstraße		14.28	14.38	14.48	14.58	15.08	15.18	15.28	15.38	15.48	15.58	16.08	16.18	16.28	16.38	16.48	16.58	17.08	17.18	17.28	17.38	17.48	17.58	18.08	18.18	18.28	18.38	18.48
Hermann-Kauffmann-Straße		14.29	14.39	14.49	14.59	15.09	15.19	15.29	15.39	15.49	15.59	16.09	16.19	16.29	16.39	16.49	16.59	17.09	17.19	17.29	17.39	17.49	17.59	18.09	18.19	18.29	18.39	18.49
Neue Wöhr		14.31	14.41	14.51	15.01	15.11	15.21	15.31	15.41	15.51	16.01	16.11	16.21	16.31	16.41	16.51	17.01	17.11	17.21	17.31	17.41	17.51	18.01	18.11	18.21	18.31	18.41	18.51
Hartzloh		14.32	14.42	14.52	15.02	15.12	15.22	15.32	15.42	15.52	16.02	16.12	16.22	16.32	16.42	16.52	17.02	17.12	17.22	17.32	17.42	17.52	18.02	18.12	18.22	18.32	18.42	18.52
AK Barmbek		14.33	14.43	14.53	15.03	15.13	15.23	15.33	15.43	15.53	16.03	16.13	16.23	16.33	16.43	16.53	17.03	17.13	17.23	17.33	17.43	17.53	18.03	18.13	18.23	18.33	18.43	18.53
Hebebrandstraße		14.35	14.45	14.55	15.05	15.15	15.25	15.35	15.45	15.55	16.05	16.15	16.25	16.35	16.45	16.55	17.05	17.15	17.25	17.35	17.45	17.55	18.05	18.15	18.25	18.35	18.45	18.55
Schmuckshöhe		14.36	14.46	14.56	15.06	15.16	15.26	15.36	15.46	15.56	16.06	16.16	16.26	16.36	16.46	16.56	17.06	17.16	17.26	17.36	17.46	17.56	18.06	18.16	18.26	18.36	18.46	18.56
Feuerbergstraße		14.37	14.47	14.57	15.07	15.17	15.27	15.37	15.47	15.57	16.07	16.17	16.27	16.37	16.47	16.57	17.07	17.17	17.27	17.37	17.47	17.57	18.07	18.17	18.27	18.37	18.47	18.57
Ohlsdorf (Alsterdorfer Straße)			14.49	15.09		15.29		15.49		16.09		16.29		16.49		17.09		17.29		17.49		18.09		18.29		18.49		
Ohlsdorf (Im Grünen Grunde)			14.50	15.10		15.30		15.50		16.10		16.30		16.50		17.10		17.30		17.50		18.10		18.30		18.50		
Im Grünen Grunde	an		14.52	15.12		15.32		15.52		16.12		16.32		16.52		17.12		17.32		17.52		18.12		18.32		18.52		
Ohlsdorf (Fuhlsbüttler Straße)	ab	14.40	15.00	15.20	15.40	16.00	16.20	16.40	17.00	17.20	17.40	18.00	18.19	18.39	18.59													
Erdkampsweg (Ost)		14.43	15.03	15.23	15.43	16.03	16.23	16.43	17.03	17.23	17.43	18.03	18.22	18.42	19.02													
Fehrsweg		14.44	15.04	15.24	15.44	16.04	16.24	16.44	17.04	17.24	17.44	18.04	18.23	18.43	19.03													
Preetzer Straße	an	14.46	15.06	15.26	15.46	16.06	16.26	16.46	17.06	17.26	17.46	18.06	18.25	18.45	19.05													
Preetzer Straße	ab	14.46	15.06	15.26	15.46	16.06	16.26	16.46	17.06	17.26	17.46	18.06	18.25	18.45	19.05													
Flughafenstraße		14.48	15.08	15.28	15.48	16.08	16.28	16.48	17.08	17.28	17.48	18.08	18.27	18.47	19.07													
Fuhlsbüttel Nord		14.49	15.09	15.29	15.49	16.09	16.29	16.49	17.09	17.29	17.49	18.09	18.28	18.48	19.08													
Ohkamp		14.51	15.11	15.31	15.51	16.11	16.31	16.51	17.11	17.31	17.51	18.11	18.30	18.50	19.10													
Lentersweg	an	14.54	15.14	15.34	15.54	16.14	16.34	16.54	17.14	17.34	17.54	18.14	18.33	18.53	19.13													



nur zum Ausstieg

Wochentags Nachtbetrieb siehe Linien 606/607

Weitere Fahrten zwischen Mundsburger Brücke und S Barmbek siehe Linie 173.

Weitere Fahrten zwischen S Barmbek und Hebebrandstraße siehe MetroBus-Linie 7.

Haltestellen mit Anschlusslinien		sonntags																				
Mundsburger Brücke	ab	9.46	10.46	11.04	11.24	11.44							19.34	19.54	20.15	21.55	22.16	22.36	22.56	23.36		
U Mundsburg		9.48	alle	10.48	11.07	11.27	11.47						19.37	19.57	20.17	alle	21.57	22.18	22.38	22.58	23.38	
Beethovenstraße		9.49	20	10.49	11.08	11.28	11.48						19.38	19.58	20.18	20	21.58	22.19	22.39	22.59	23.39	
Mozartstraße		9.51	Min	10.51	11.10	11.30	11.50						19.40	20.00	20.20	Min	22.00	22.21	22.41	23.01	23.41	
Herderstraße	an	9.52		10.52	11.11	11.31	11.51						19.41	20.01	20.21		22.01	22.22	22.42	23.02	23.42	
Herderstraße	ab	9.52		10.52	11.11	11.31	11.51						19.41	20.01	20.21		22.01	22.22	22.42	23.02	23.42	
Jarrestraße (Kampnagel)		9.54		10.54	11.14	11.34	11.54						19.44	20.04	20.24		22.04	22.24	22.44	23.04	23.44	
Großheidestraße		9.55	alle	10.55	11.15	11.35	11.55						19.45	20.05	20.25	alle	22.05	22.25	22.45	23.05	23.45	
U Saarlandstraße		9.56	20	10.56	11.16	11.36	11.56						19.46	20.06	20.26	20	22.06	22.26	22.46	23.06	23.46	
Burmesterstraße		9.58	Min	10.58	11.18	11.38	11.58						19.48	20.08	20.28	Min	22.08	22.28	22.48	23.08	23.48	
U S Barmbek	an	10.01		11.01	11.21	11.41	12.01						19.51	20.11	20.31		22.11	22.31	22.51	23.11	23.51	
U S Barmbek	ab	10.01		11.01	11.21	11.41	12.01	12.26		14.46	15.06		19.26	19.51	20.11	20.31		22.11	22.31	22.51	23.11	23.51
Hellbrookstraße		10.02		11.02	11.23	11.43	12.03	12.28		14.48	15.07		19.27	19.52	20.12	20.32		22.12	22.32	22.52	23.12	23.52
Hermann-Kauffmann-Straße		10.03		11.03	11.24	11.44	12.04	12.29		14.49	15.08		19.28	19.53	20.13	20.33		22.13	22.33	22.53	23.13	23.53
Neue Wöhr		10.05		11.05	11.26	11.46	12.06	12.31		14.51	15.10		19.30	19.55	20.15	20.35		22.15	22.34	22.54	23.14	23.54
Hartzloh		10.06		11.06	11.27	11.47	12.07	12.32		14.52	15.11		19.31	19.56	20.16	20.36		22.16	22.35	22.55	23.15	23.55
AK Barmbek		10.07		11.07	11.28	11.48	12.08	12.33		14.53	15.12		19.32	19.57	20.17	20.37		22.17	22.36	22.56	23.16	23.56
Hebebrandstraße		10.09		11.09	11.30	11.50	12.10	12.35		14.55	15.14		19.34	19.59	20.19	20.39		22.19	22.37	22.57	23.17	23.57
Schmuckshöhe		10.10	alle	11.10	11.31	11.51	12.11	12.36	alle	14.56	15.15	alle	19.35	20.00	20.20	20.40	alle	22.20	22.38	22.58	23.18	23.58
Feuerbergstraße		10.11	20	11.11	11.32	11.52	12.12	12.37	20	14.57	15.16	20	19.36	20.01	20.21	20.41	20	22.21	22.39	22.59	23.19	23.59
U S Ohlsdorf (Alsterdorfer Straße)			Min						Min			Min					Min	22.41		23.21		
U S Ohlsdorf (Im Grünen Grunde)																		22.42		23.22		
Im Grünen Grunde	an																	22.44		23.24		
U S Ohlsdorf (Fuhlsbüttler Straße)	ab	10.13		11.13	11.34	11.54	12.14	12.39		14.59	15.18		19.38	20.03	20.23	20.43		22.23		23.01		0.01
Erdkampsweg (Ost)		10.16		11.16	11.37	11.57	12.17	12.42		15.02	15.21		19.41	20.06	20.26	20.46		22.26		23.04		0.04
Fehrsweg		10.17		11.17	11.38	11.58	12.18	12.43		15.03	15.22		19.42	20.07	20.27	20.47		22.27		23.05		0.05
Preetzer Straße	an	10.19		11.19	11.40	12.00	12.20	12.45		15.05	15.24		19.44	20.09	20.29	20.49		22.29		23.07		0.07
Preetzer Straße	ab	10.19		11.19	11.40	12.00	12.20	12.45		15.05	15.24		19.44	20.09	20.29	20.49		22.29		23.07		0.07
Flughafenstraße		10.21	alle	11.21	11.42	12.02	12.22	12.47	alle	15.07	15.26	alle	19.46	20.11	20.31	20.51	alle	22.31		23.09		0.09
U Fuhlsbüttel Nord		10.22	20	11.22	11.43	12.03	12.23	12.48	20	15.08	15.27	20	19.47	20.12	20.32	20.52	20	22.32		23.10		0.10
Ohkamp		10.24	Min	11.24	11.45	12.05	12.25	12.50	Min	15.10	15.29	Min	19.49	20.14	20.34	20.54	Min	22.34		23.12		0.12
Lentersweg	an	10.27		11.27	11.48	12.08	12.28	12.53		15.13	15.32		19.52	20.17	20.37	20.57		22.37		23.15		0.15



☛ nur zum Ausstieg

Wochentags Nachtbetrieb siehe Linien 606/607

Weitere Fahrten zwischen Mundsburger Brücke und U S Barmbek siehe Linie 173.

Weitere Fahrten zwischen U S Barmbek und Hebebrandstraße siehe MetroBus-Linie 7.



Haltestellen mit Anschlusslinien		montags - freitags																										
		a																										
Lentersweg	ab	0.07			5.42	5.57	6.17	6.36	6.56	7.16	7.36	7.56	8.16	8.36	8.56													
Ohkamp	ab	0.08			5.43	5.58	6.18	6.37	6.57	7.17	7.37	7.57	8.17	8.37	8.57													
Ohkamp	ab	0.08			5.43	5.58	6.18	6.37	6.57	7.17	7.37	7.57	8.17	8.37	8.57													
U Fuhlsbüttel Nord		0.10			5.45	6.00	6.21	6.40	7.00	7.20	7.40	8.00	8.20	8.40	9.00													
Flughafenstraße		0.11			5.46	6.01	6.22	6.41	7.01	7.21	7.41	8.01	8.21	8.41	9.01													
Preetzer Straße	an	0.14			5.49	6.04	6.25	6.44	7.04	7.24	7.44	8.04	8.24	8.44	9.04													
Preetzer Straße	ab	0.14			5.49	6.04	6.25	6.44	7.04	7.24	7.44	8.04	8.24	8.44	9.04													
Fehrsweg		0.15			5.50	6.05	6.26	6.45	7.05	7.25	7.45	8.05	8.25	8.45	9.05													
Erdkampsweg (Ost)		0.16			5.51	6.07	6.28	6.47	7.07	7.27	7.47	8.07	8.27	8.47	9.07													
Im Grünen Grunde			b																									
U S Ohlsdorf (Fuhlsbüttler Straße) S		0.20	0.21	4.21	5.41	5.56	6.03	6.12	6.23	6.33	6.43	6.52	7.02	7.12	7.22	7.32	7.42	7.52	8.02	8.12	8.22	8.32	8.42	8.52	9.02	9.12	9.22	
Feuerbergstraße		0.21	0.22	4.22	5.42	5.57	6.04	6.14	6.24	6.34	6.44	6.53	7.03	7.13	7.23	7.33	7.43	7.53	8.03	8.13	8.23	8.33	8.43	8.53	9.03	9.13	9.23	
Schmuckshöhe		0.22	0.23	4.23	5.43	5.58	6.05	6.15	6.25	6.35	6.45	6.55	7.05	7.15	7.25	7.35	7.45	7.55	8.05	8.15	8.25	8.35	8.45	8.54	9.04	9.14	9.24	
Hebebrandstraße		0.23	0.24	4.24	5.44	5.59	6.06	6.17	6.26	6.36	6.46	6.57	7.07	7.17	7.27	7.37	7.47	7.57	8.07	8.17	8.27	8.37	8.47	8.56	9.06	9.16	9.26	
AK Barmbek		0.24	0.25	4.25	5.45	6.00	6.08	6.18	6.28	6.38	6.48	6.59	7.09	7.19	7.29	7.39	7.49	7.59	8.09	8.19	8.29	8.39	8.49	8.58	9.08	9.18	9.28	
Hartzloh		0.25	0.26	4.26	20	5.46	6.01	6.09	6.19	6.29	6.39	6.49	7.00	7.10	7.20	7.30	7.40	7.50	8.00	8.10	8.20	8.30	8.40	8.50	8.59	9.09	9.19	9.29
Neue Wöhr		0.26	0.27	4.27	Min	5.47	6.02	6.11	6.21	6.31	6.41	6.51	7.01	7.11	7.21	7.31	7.41	7.51	8.01	8.11	8.21	8.31	8.41	8.51	9.01	9.11	9.21	9.31
Hermann-Kauffmann-Straße		0.27	0.28	4.28	5.48	6.03	6.13	6.23	6.33	6.43	6.53	7.03	7.13	7.23	7.33	7.43	7.53	8.03	8.13	8.23	8.33	8.43	8.53	9.03	9.13	9.23	9.33	
Hellbrookstraße		0.28	0.29	4.29	5.49	6.04	6.14	6.24	6.34	6.44	6.54	7.04	7.14	7.24	7.34	7.44	7.54	8.04	8.14	8.24	8.34	8.44	8.54	9.04	9.14	9.24	9.34	
U S Barmbek S 23 S 213 S 173 S	an	0.30	0.31	4.31	5.51	6.06	6.16	6.26	6.36	6.46	6.56	7.06	7.16	7.26	7.36	7.46	7.56	8.06	8.16	8.26	8.36	8.46	8.56	9.06	9.16	9.26	9.36	
U S Barmbek S	an	0.32	0.33	4.33	20	5.53						7.08	7.28	7.48	8.08	8.28	8.48	9.08	9.28									
U S Barmbek S	ab	0.32	0.33	4.33	20	5.53						7.08	7.28	7.48	8.08	8.28	8.48	9.08	9.28									
U Saarlandstraße		0.37	0.38	4.38	alle	5.58						7.13	7.33	7.53	8.13	8.33	8.53	9.13	9.33									
Großheidestraße		0.38	0.39	4.39	20	5.59						7.15	7.35	7.55	8.15	8.35	8.55	9.15	9.35									
Jarrestraße (Kampnagel)		0.39	0.40	4.41	Min	6.01						7.17	7.37	7.57	8.17	8.36	8.57	9.17	9.37									
Herderstraße	an	0.41	0.42	4.43	6.03							7.19	7.39	7.59	8.19	8.39	8.59	9.19	9.39									
Herderstraße	ab	0.41	0.42	4.43	20	6.03						7.19	7.39	7.59	8.19	8.39	8.59	9.19	9.39									
Mozartstraße	an	0.42	0.43	4.44	Min	6.04						7.20	7.40	8.00	8.20	8.40	9.00	9.20	9.40									
Mozartstraße	ab	0.42	0.43	4.44	6.04							7.20	7.40	8.00	8.20	8.40	9.00	9.20	9.40									
Beethovenstraße		0.44	0.45	4.46	6.06							7.22	7.42	8.02	8.22	8.42	9.02	9.22	9.42									
U Mundsburg S		0.46	0.47	4.48	alle	6.08						7.25	7.45	8.05	8.25	8.45	9.05	9.25	9.45									
Uferstraße		0.47	0.48	4.49	20	6.09						7.26	7.46	8.06	8.26	8.46	9.06	9.26	9.46									
U Uhlandstraße		0.48	0.49	4.50	Min	6.10						7.27	7.47	8.07	8.27	8.47	9.07	9.27	9.47									
Mundsburger Brücke	an	0.51	0.52	4.53	6.13							7.30	7.50	8.10	8.30	8.50	9.10	9.30	9.50									



◀ nur zum Ausstieg ▶ nur zum Einstieg a Mo b Di - Fr
 Wochentags Nachtbetrieb siehe Linien 606/607
 Weitere Fahrten zwischen U S Barmbek und Mundsburger Brücke siehe Linie 173.
 Weitere Fahrten zwischen Hebebrandstraße und U S Barmbek siehe MetroBus-Linie 7.



Haltestellen mit Anschlusslinien		montags - freitags																										
Lentersweg	ab	9.16	9.36	9.56	10.16	10.36	10.56	11.16	11.36	11.56	12.16	12.36	12.56	13.16	13.36													
Ohkamp	an	9.17	9.37	9.57	10.17	10.37	10.57	11.17	11.37	11.57	12.17	12.37	12.57	13.17	13.37													
Ohkamp	ab	9.17	9.37	9.57	10.17	10.37	10.57	11.17	11.37	11.57	12.17	12.37	12.57	13.17	13.37													
U Fuhlsbüttel Nord		9.20	9.40	10.00	10.20	10.40	11.00	11.20	11.40	12.00	12.20	12.40	13.00	13.20	13.40													
Flughafenstraße		9.21	9.41	10.01	10.21	10.41	11.01	11.21	11.41	12.01	12.21	12.41	13.01	13.21	13.41													
Preetzer Straße	an	9.24	9.44	10.04	10.24	10.44	11.04	11.24	11.44	12.04	12.24	12.44	13.04	13.24	13.44													
Preetzer Straße	ab	9.24	9.44	10.04	10.24	10.44	11.04	11.24	11.44	12.04	12.24	12.44	13.04	13.24	13.44													
Fehrsweg		9.25	9.45	10.05	10.25	10.45	11.05	11.25	11.45	12.05	12.25	12.45	13.05	13.25	13.45													
Erdkampsweg (Ost)		9.27	9.47	10.07	10.27	10.47	11.07	11.27	11.47	12.07	12.27	12.47	13.07	13.27	13.47													
Im Grünen Grunde		9.40	10.00	10.20	10.40	11.00	11.20	11.40	12.00	12.20	12.40	13.00	13.20	13.40														
U S Ohlsdorf (Fuhlsbüttler Straße) S		9.32	9.42	9.52	10.02	10.12	10.22	10.32	10.42	10.52	11.02	11.12	11.22	11.32	11.42	11.52	12.02	12.12	12.22	12.32	12.42	12.52	13.02	13.12	13.22	13.32	13.42	13.52
Feuerbergstraße		9.33	9.43	9.53	10.03	10.13	10.23	10.33	10.43	10.53	11.03	11.13	11.23	11.33	11.43	11.53	12.03	12.13	12.23	12.33	12.43	12.53	13.03	13.13	13.23	13.33	13.43	13.53
Schmuckshöhe		9.34	9.44	9.54	10.04	10.14	10.24	10.34	10.44	10.54	11.04	11.14	11.24	11.34	11.44	11.54	12.04	12.14	12.24	12.34	12.44	12.54	13.04	13.14	13.24	13.34	13.44	13.55
Hebebrandstraße		9.36	9.46	9.56	10.06	10.16	10.26	10.36	10.46	10.56	11.06	11.16	11.26	11.36	11.46	11.56	12.06	12.16	12.26	12.36	12.46	12.56	13.06	13.16	13.26	13.36	13.46	13.57
AK Barmbek		9.38	9.48	9.58	10.08	10.18	10.28	10.38	10.48	10.58	11.08	11.18	11.28	11.38	11.48	11.58	12.08	12.18	12.28	12.38	12.48	12.58	13.08	13.18	13.28	13.38	13.48	13.59
Hartzloh		9.39	9.49	9.59	10.09	10.19	10.29	10.39	10.49	10.59	11.09	11.19	11.29	11.39	11.49	11.59	12.09	12.19	12.29	12.39	12.49	12.59	13.09	13.19	13.29	13.39	13.49	14.00
Neue Wöhr		9.41	9.51	10.01	10.11	10.21	10.31	10.41	10.51	11.01	11.11	11.21	11.31	11.41	11.51	12.01	12.11	12.21	12.31	12.41	12.51	13.01	13.11	13.21	13.31	13.41	13.51	14.01
Hermann-Kauffmann-Straße		9.43	9.53	10.03	10.13	10.23	10.33	10.43	10.53	11.03	11.13	11.23	11.33	11.43	11.53	12.03	12.13	12.23	12.33	12.43	12.53	13.03	13.13	13.23	13.33	13.43	13.53	14.03
Hellbrookstraße		9.44	9.54	10.04	10.14	10.24	10.34	10.44	10.54	11.04	11.14	11.24	11.34	11.44	11.54	12.04	12.14	12.24	12.34	12.44	12.54	13.04	13.14	13.24	13.34	13.44	13.54	14.04
U S Barmbek S 23 S 213 S 173 S	an	9.46	9.56	10.06	10.16	10.26	10.36	10.46	10.56	11.06	11.16	11.26	11.36	11.46	11.56	12.06	12.16	12.26	12.36	12.46	12.56	13.06	13.16	13.26	13.36	13.46	13.56	14.06
U S Barmbek S	an	9.48	10.08	10.28	10.48	11.08	11.28	11.48	12.08	12.28	12.48	13.08	13.28	13.48	14.08													
U S Barmbek S	ab	9.48	10.08	10.28	10.48	11.08	11.28	11.48	12.08	12.28	12.48	13.08	13.28	13.48	14.08													
U Saarlandstraße		9.53	10.13	10.33	10.53	11.13	11.33	11.53	12.13	12.33	12.53	13.13	13.33	13.53	14.13													
Großheidestraße		9.55	10.15	10.35	10.55	11.15	11.35	11.55	12.15	12.35	12.55	13.15	13.35	13.55	14.15													
Jarrestraße (Kampnagel)		9.57	10.17	10.37	10.57	11.17	11.37	11.57	12.17	12.37	12.57	13.17	13.37	13.57	14.17													
Herderstraße	an	9.59	10.19	10.39	10.59	11.19	11.39	11.59	12.19	12.39	12.59	13.19	13.39	13.59	14.19													
Herderstraße	ab	9.59	10.19	10.39	10.59	11.19	11.39	11.59	12.19	12.39	12.59	13.19	13.39	13.59	14.19													
Mozartstraße	an	10.00	10.20	10.40	11.00	11.20	11.40	12.00	12.20	12.40	13.00	13.20	13.40	14.00	14.20													
Mozartstraße	ab	10.00	10.20	10.40	11.00	11.20	11.40	12.00	12.20	12.40	13.00	13.20	13.40	14.00	14.20													
Beethovenstraße		10.02	10.22	10.42	11.02	11.22	11.42	12.02	12.22	12.42	13.02	13.22	13.42	14.02	14.23													
U Mundsburg S		10.05	10.25	10.45	11.05	11.25	11.45	12.05	12.25	12.45	13.05	13.25	13.45	14.05	14.26													
Uferstraße		10.06	10.26	10.46	11.06	11.26	11.46	12.06	12.26	12.46	13.06	13.26	13.46	14.06	14.27													
U Uhlandstraße		10.07	10.27	10.47	11.07	11.27	11.47	12.07	12.27	12.47	13.07	13.27	13.47	14.07	14.28													
Mundsburger Brücke	an	10.10	10.30	10.50	11.10	11.30	11.50	12.10	12.30	12.50	13.10	13.30	13.50	14.10	14.31													



◀ nur zum Ausstieg

▶ nur zum Einstieg

Wochentags Nachtbetrieb siehe Linien 606/607

Weitere Fahrten zwischen U S Barmbek und Mundsburger Brücke siehe Linie 173.

Weitere Fahrten zwischen Hebebrandstraße und U S Barmbek siehe MetroBus-Linie 7.



Haltestellen mit Anschlusslinien		montags - freitags																										
Lentersweg	ab	13.56	14.16	14.36	14.56	15.16	15.36	15.56	16.16	16.36	16.55	17.16	17.38	17.58														
Ohkamp	an	13.57	14.17	14.37	14.57	15.17	15.37	15.57	16.17	16.37	16.56	17.17	17.39	17.59														
Ohkamp	ab	13.57	14.17	14.37	14.57	15.17	15.37	15.57	16.17	16.37	16.56	17.17	17.39	17.59														
U Fuhlsbüttel Nord		14.00	14.20	14.40	15.00	15.20	15.40	16.00	16.20	16.40	16.59	17.20	17.41	18.01														
Flughafenstraße		14.01	14.21	14.41	15.01	15.21	15.41	16.01	16.21	16.41	17.00	17.21	17.42	18.02														
Preetzer Straße	an	14.04	14.24	14.44	15.04	15.24	15.44	16.04	16.24	16.44	17.03	17.24	17.45	18.05														
Preetzer Straße	ab	14.04	14.24	14.44	15.04	15.24	15.44	16.04	16.24	16.44	17.03	17.24	17.45	18.05														
Fehrsweg		14.05	14.25	14.45	15.05	15.25	15.45	16.05	16.25	16.45	17.04	17.25	17.46	18.06														
Erdkampsweg (Ost)		14.07	14.27	14.47	15.07	15.27	15.47	16.07	16.27	16.47	17.06	17.27	17.48	18.08														
Im Grünen Grunde		14.00	14.20	14.40	15.00	15.20	15.40	16.00	16.20	16.40	17.00	17.20	17.40	18.01	18.21													
U S Ohlsdorf (Fuhlsbüttler Straße) S		14.02	14.12	14.22	14.32	14.42	14.52	15.02	15.12	15.22	15.32	15.42	15.52	16.02	16.12	16.22	16.32	16.42	16.52	17.02	17.11	17.22	17.32	17.42	17.53	18.03	18.13	18.23
Feuerbergstraße		14.03	14.13	14.23	14.33	14.43	14.53	15.03	15.13	15.23	15.33	15.43	15.53	16.03	16.13	16.23	16.33	16.43	16.53	17.03	17.12	17.23	17.33	17.43	17.54	18.04	18.14	18.24
Schmuckshöhe		14.05	14.15	14.25	14.35	14.45	14.55	15.05	15.15	15.25	15.35	15.45	15.55	16.05	16.15	16.25	16.35	16.45	16.55	17.05	17.14	17.25	17.35	17.45	17.55	18.05	18.15	18.25
Hebebrandstraße		14.07	14.17	14.27	14.37	14.47	14.57	15.07	15.17	15.27	15.37	15.47	15.57	16.07	16.17	16.27	16.37	16.47	16.57	17.07	17.16	17.27	17.37	17.47	17.57	18.07	18.17	18.27
AK Barmbek		14.09	14.19	14.29	14.39	14.49	14.59	15.09	15.19	15.29	15.39	15.49	15.59	16.09	16.19	16.29	16.39	16.49	16.59	17.09	17.18	17.29	17.39	17.49	17.59	18.09	18.19	18.29
Hartzloh		14.10	14.20	14.30	14.40	14.50	15.00	15.10	15.20	15.30	15.40	15.50	16.00	16.10	16.20	16.30	16.40	16.50	17.00	17.10	17.19	17.30	17.40	17.50	18.00	18.10	18.20	18.30
Neue Wöhr		14.11	14.21	14.31	14.41	14.51	15.01	15.11	15.21	15.31	15.41	15.51	16.01	16.11	16.21	16.31	16.41	16.51	17.01	17.11	17.20	17.31	17.41	17.51	18.01	18.11	18.21	18.31
Hermann-Kauffmann-Straße		14.13	14.23	14.33	14.43	14.53	15.03	15.13	15.23	15.33	15.43	15.53	16.03	16.13	16.23	16.33	16.43	16.53	17.03	17.13	17.22	17.33	17.43	17.53	18.03	18.13	18.23	18.33
Hellbrookstraße		14.14	14.24	14.34	14.44	14.54	15.04	15.14	15.24	15.34	15.44	15.54	16.04	16.14	16.24	16.34	16.44	16.54	17.04	17.14	17.23	17.34	17.44	17.54	18.04	18.14	18.24	18.34
U S Barmbek S 23 S 213 S 173 S	an	14.16	14.26	14.36	14.46	14.56	15.06	15.16	15.26	15.36	15.46	15.56	16.06	16.16	16.26	16.36	16.46	16.56	17.06	17.16	17.25	17.36	17.46	17.56	18.06	18.16	18.26	18.36
U S Barmbek S	an	14.28	14.48	15.08	15.28	15.48	16.08	16.28	16.48	17.08	17.27	17.48	18.08	18.28														
U S Barmbek S	ab	14.28	14.48	15.08	15.28	15.48	16.08	16.28	16.48	17.08	17.27	17.48	18.08	18.28														
U Saarlandstraße		14.33	14.53	15.13	15.33	15.53	16.13	16.33	16.53	17.13	17.32	17.53	18.13	18.33														
Großheidestraße		14.35	14.55	15.15	15.35	15.55	16.15	16.35	16.55	17.15	17.34	17.55	18.15	18.35														
Jarrestraße (Kampnagel)		14.37	14.57	15.17	15.37	15.57	16.17	16.37	16.57	17.17	17.36	17.57	18.17	18.37														
Herderstraße	an	14.39	14.59	15.19	15.39	15.59	16.19	16.39	16.59	17.19	17.38	17.59	18.19	18.39														
Herderstraße	ab	14.39	14.59	15.19	15.39	15.59	16.19	16.39	16.59	17.19	17.38	17.59	18.19	18.39														
Mozartstraße	an	14.40	15.00	15.20	15.40	16.00	16.20	16.40	17.00	17.20	17.39	18.00	18.20	18.40														
Mozartstraße	ab	14.40	15.00	15.20	15.40	16.00	16.20	16.40	17.00	17.20	17.39	18.00	18.20	18.40														
Beethovenstraße		14.43	15.03	15.23	15.43	16.03	16.23	16.43	17.03	17.23	17.42	18.03	18.23	18.43														
U Mundsburg S		14.46	15.06	15.26	15.46	16.06	16.26	16.46	17.06	17.26	17.45	18.06	18.26	18.46														
Uferstraße		14.47	15.07	15.27	15.47	16.07	16.27	16.47	17.07	17.27	17.46	18.07	18.27	18.47														
U Uhlandstraße		14.48	15.08	15.28	15.48	16.08	16.28	16.48	17.08	17.28	17.47	18.08	18.28	18.48														
Mundsburger Brücke	an	14.51	15.11	15.31	15.51	16.11	16.31	16.51	17.11	17.31	17.50	18.11	18.31	18.51														



◀ nur zum Ausstieg ▶ nur zum Einstieg

Wochentags Nachtbetrieb siehe Linien 606/607

Weitere Fahrten zwischen U S Barmbek und Mundsburger Brücke siehe Linie 173.

Weitere Fahrten zwischen Hebebrandstraße und U S Barmbek siehe MetroBus-Linie 7.



Haltestellen mit Anschlusslinien		montags - freitags										sonnabends																
Lentersweg	ab	18.18	18.38	18.58	20	19.58	20.21	20	21.41	22.03					5.57	6.36	7.26	20	8.26	8.41	8.59							
Ohkamp	an	18.19	18.39	18.59	Min	19.59	20.22	Min	21.42	22.04				5.58	6.37	7.27	Min	8.27	8.42	9.00								
Ohkamp	ab	18.19	18.39	18.59	alle	19.59	20.22	alle	21.42	22.04				5.58	6.37	7.27	alle	8.27	8.42	9.00								
U Fuhlsbüttel Nord		18.21	18.41	19.01	20	20.01	20.24	20	21.44	22.06				6.00	6.39	7.29	20	8.29	8.44	9.02								
Flughafenstraße		18.22	18.42	19.02	Min	20.02	20.25	Min	21.45	22.07				6.01	6.40	7.30	Min	8.30	8.45	9.03								
Preetzer Straße	an	18.25	18.45	19.05		20.05	20.28		21.48	22.10				6.04	6.43	7.33		8.33	8.48	9.06								
Preetzer Straße	ab	18.25	18.45	19.05		20.05	20.28		21.48	22.10				6.04	6.43	7.33		8.33	8.48	9.06								
Fehrsweg		18.26	18.46	19.06		20.06	20.29		21.49	22.11				6.05	6.44	7.34		8.34	8.49	9.07								
Erdkampsweg (Ost)		18.28	18.48	19.08		20.08	20.30		21.50	22.12				6.06	6.45	7.35		8.35	8.50	9.08								
Im Grünen Grunde			18.41	19.01						22.39	22.59	23.39	0.19	4.48	5.28		7.17			9.01	9.21							
U S Ohlsdorf (Fuhlsbüttler Straße) S		18.33	18.43	18.53	19.03	19.13		20.13	20.35		21.55	22.16	22.41	23.01	23.41	0.21	4.50	5.30	6.10	6.49	7.19	7.39	8.39	8.54	9.03	9.13	9.23	
Feuerbergstraße		18.34	18.44	18.54	19.04	19.14		20.14	20.36		21.56	22.17	22.42	23.02	23.42	0.22	4.51	5.31	6.11	6.50	7.20	7.40		8.40	8.55	9.04	9.14	9.24
Schmuckshöhe		18.35	18.45	18.55	19.05	19.15	alle	20.15	20.37	alle	21.57	22.18	22.43	23.03	23.43	0.23	4.52	5.32	6.12	6.51	7.21	7.41	alle	8.41	8.56	9.06	9.16	9.26
Hebebrandstraße		18.37	18.47	18.57	19.07	19.17	20	20.17	20.38	20	21.58	22.19	22.44	23.04	23.44	0.24	4.53	5.33	6.13	6.52	7.22	7.42	20	8.42	8.57	9.07	9.17	9.27
AK Barmbek		18.39	18.49	18.59	19.09	19.19	Min	20.19	20.40	Min	22.00	22.20	22.45	23.05	23.45	0.25	4.55	5.35	6.15	6.54	7.24	7.44	Min	8.44	8.59	9.09	9.19	9.29
Hartzloh		18.40	18.50	19.00	19.10	19.20		20.20	20.41		22.01	22.21	22.46	23.06	23.46	0.26	4.56	5.36	6.16	6.55	7.25	7.45		8.45	9.00	9.10	9.20	9.30
Neue Wöhr		18.41	18.51	19.01	19.11	19.21		20.21	20.42		22.02	22.22	22.47	23.07	23.47	0.27	4.57	5.37	6.17	6.56	7.26	7.46		8.46	9.01	9.11	9.21	9.31
Hermann-Kauffmann-Straße		18.43	18.53	19.03	19.13	19.23		20.23	20.43		22.03	22.23	22.48	23.08	23.48	0.28	4.58	5.38	6.18	6.58	7.28	7.48		8.48	9.03	9.13	9.23	9.33
Hellbrookstraße		18.44	18.54	19.04	19.14	19.24		20.24	20.44		22.04	22.24	22.49	23.09	23.49	0.29	4.59	5.39	6.19	6.59	7.29	7.49		8.49	9.04	9.14	9.24	9.34
U S Barmbek S 23 S 213 S 173 S	an	18.46	18.56	19.06	19.16	19.26		20.26	20.46		22.06	22.26	22.51	23.11	23.51	0.31	5.01	5.41	6.21	7.01	7.31	7.51		8.51	9.06	9.16	9.26	9.36
U S Barmbek S	an	18.48	19.08								22.53	23.13	23.53	0.33	5.03	5.43	6.23	7.03	7.33	7.53	20	8.53						
U S Barmbek S	ab	18.48	19.08								22.53	23.13	23.53	0.33	5.03	5.43	6.23	7.03	7.33	7.53		8.53						
U Saarlandstraße		18.53	19.13								22.58	23.18	23.58	0.38	5.08	5.48	6.28	7.08	7.38	7.58	alle	8.58						
Großheidestraße		18.55	19.15								22.59	23.19	23.59	0.39	5.09	5.49	6.29	7.09	7.39	7.59	20	8.59						
Jarrestraße (Kampnagel)		18.57	19.17								23.00	23.20	0.00	0.40	5.10	5.50	6.30	7.10	7.40	8.00	Min	9.00						
Herderstraße	an	18.59	19.19								23.02	23.22	0.02	0.42	5.12	5.52	6.32	7.12	7.42	8.02		9.02						
Herderstraße	ab	18.59	19.19								23.02	23.22	0.02	0.42	5.12	5.52	6.32	7.12	7.42	8.02	20	9.02						
Mozartstraße	an	19.00	19.20								23.03	23.23	0.03	0.43	5.13	5.53	6.33	7.13	7.43	8.03	Min	9.03						
Mozartstraße	ab	19.00	19.20								23.03	23.23	0.03	0.43	5.13	5.53	6.33	7.13	7.43	8.03		9.03						
Beethovenstraße		19.03	19.23								23.05	23.25	0.05	0.45	5.15	5.55	6.35	7.15	7.45	8.05		9.05						
U Mundsburg S		19.06	19.26								23.07	23.27	0.07	0.47	5.17	5.57	6.37	7.18	7.48	8.08	alle	9.08						
Uferstraße		19.07	19.27								23.08	23.28	0.08	0.48	5.18	5.58	6.38	7.19	7.49	8.09	20	9.09						
U Umlandstraße		19.08	19.28								23.09	23.29	0.09	0.49	5.19	5.59	6.39	7.20	7.50	8.10	Min	9.10						
Mundsburger Brücke	an	19.11	19.31								23.12	23.32	0.12	0.52	5.22	6.02	6.42	7.23	7.53	8.13		9.13						



◀ nur zum Ausstieg ▶ nur zum Einstieg

Wochentags Nachtbetrieb siehe Linien 606/607

Weitere Fahrten zwischen U S Barmbek und Mundsburger Brücke siehe Linie 173.

Weitere Fahrten zwischen Hebebrandstraße und U S Barmbek siehe MetroBus-Linie 7.



Haltestellen mit Anschlusslinien		sonntags														
Lentersweg	ab	9.36	9.56	10.16	10.42	11.01	20	18.41	19.05	19.25	19.47	20	21.27	21.47	20	22.47
Ohkamp	an	9.37	9.57	10.17	10.43	11.02	Min	18.42	19.06	19.26	19.48	Min	21.28	21.48	Min	22.48
Ohkamp	ab	9.37	9.57	10.17	10.43	11.02	alle	18.42	19.06	19.26	19.48	alle	21.28	21.48	alle	22.48
U Fuhlsbüttel Nord		9.39	9.59	10.19	10.45	11.04	20	18.44	19.08	19.28	19.50	20	21.30	21.50	20	22.50
Flughafenstraße		9.40	10.00	10.20	10.46	11.05	Min	18.45	19.09	19.29	19.51	Min	21.31	21.51	Min	22.51
Preetzer Straße	an	9.43	10.03	10.23	10.49	11.08		18.48	19.12	19.32	19.54		21.34	21.54		22.54
Preetzer Straße	ab	9.43	10.03	10.23	10.49	11.08		18.48	19.12	19.32	19.54		21.34	21.54		22.54
Fehrsweg		9.44	10.04	10.24	10.50	11.09		18.49	19.13	19.33	19.55		21.35	21.55		22.55
Erdkampsweg (Ost)		9.45	10.05	10.25	10.51	11.10		18.50	19.14	19.34	19.56		21.36	21.56		22.56
Im Grünen Grunde																23.38
U S Ohlsdorf (Fuhlsbüttler Straße) S		9.49	10.09	10.29	10.55	11.14		18.54	19.18	19.38	20.00		21.40	22.00		23.00 23.40
Feuerbergstraße		9.50	10.10	10.30	10.56	11.15		18.55	19.19	19.39	20.01		21.41	22.01		23.01 23.41
Schmuckshöhe		9.51	10.11	10.31	10.57	11.16	alle	18.56	19.20	19.40	20.02	alle	21.42	22.02	alle	23.02 23.42
Hebebrandstraße		9.52	10.12	10.32	10.58	11.17	20	18.57	19.21	19.41	20.03	20	21.43	22.03	20	23.03 23.43
AK Barmbek		9.54	10.14	10.34	11.00	11.19	Min	18.59	19.23	19.43	20.04	Min	21.44	22.04	Min	23.04 23.44
Hartzloh		9.55	10.15	10.35	11.01	11.20		19.00	19.24	19.44	20.05		21.45	22.05		23.05 23.45
Neue Wöhr		9.56	10.16	10.36	11.02	11.21		19.01	19.25	19.45	20.06		21.46	22.06		23.06 23.46
Hermann-Kauffmann-Straße		9.57	10.17	10.37	11.03	11.23		19.03	19.27	19.47	20.07		21.47	22.07		23.07 23.47
Hellbrookstraße		9.58	10.18	10.38	11.04	11.24		19.04	19.28	19.48	20.08		21.48	22.08		23.08 23.48
U S Barmbek S 23 S 213 S 173 S	an	10.00	10.20	10.40	11.06	11.26		19.06	19.30	19.50	20.10		21.50	22.10		23.10 23.50
U S Barmbek S	an	10.02	10.22	10.42				19.32	19.52	20.12		20	21.52	22.12	20	23.12 23.52
U S Barmbek S	ab	10.02	10.22	10.42				19.32	19.52	20.12		20	21.52	22.12	20	23.12 23.52
U Saarlandstraße		10.07	10.27	10.47				19.37	19.57	20.17	alle	21.57	22.17	alle	23.17	23.57
Großheidestraße		10.08	10.28	10.48				19.38	19.58	20.18	20	21.58	22.18	20	23.18	23.58
Jarrestraße (Kampnagel)		10.10	10.30	10.50				19.40	20.00	20.20	Min	22.00	22.19	Min	23.19	23.59
Herderstraße	an	10.12	10.32	10.52				19.42	20.02	20.22		22.02	22.21		23.21	0.01
Herderstraße	ab	10.12	10.32	10.52				19.42	20.02	20.22	20	22.02	22.21	20	23.21	0.01
Mozartstraße	an	10.13	10.33	10.53				19.43	20.03	20.23	Min	22.03	22.22	Min	23.22	0.02
Mozartstraße	ab	10.13	10.33	10.53				19.43	20.03	20.23		22.03	22.22		23.22	0.02
Beethovenstraße		10.15	10.35	10.55				19.45	20.05	20.25		22.05	22.24		23.24	0.04
U Mundsburg S		10.17	10.37	10.57				19.47	20.07	20.27	alle	22.07	22.26	alle	23.26	0.06
Uferstraße		10.18	10.38	10.58				19.48	20.08	20.28	20	22.08	22.27	20	23.27	0.07
U Uhlandstraße		10.19	10.39	10.59				19.49	20.09	20.29	Min	22.09	22.28	Min	23.28	0.08
Mundsburger Brücke	an	10.22	10.42	11.02				19.52	20.12	20.32		22.12	22.31		23.31	0.11












◀ nur zum Ausstieg ▶ nur zum Einstieg

Wochentags Nachtbetrieb siehe Linien 606/607

Weitere Fahrten zwischen U S Barmbek und Mundsburger Brücke siehe Linie 173.

Weitere Fahrten zwischen Hebebrandstraße und U S Barmbek siehe MetroBus-Linie 7.

Haltestellen mit Anschlusslinien		montags - freitags																									
		a	b	a	b																						
Mundburger Brücke	ab	0.34	0.36	0.44	0.46					6.04	6.22	6.35	6.42	6.55	7.02	7.13		8.13	8.20	8.33		13.40	13.53	14.00			
 Mundsburg 		0.36	0.38	0.46	0.48					6.06	6.24	6.37	6.44	6.57	7.04	7.16		8.16	8.23	8.36		13.43	13.56	14.03			
Beethovenstraße		0.37	0.39	0.47	0.49					6.07	6.25	6.38	6.45	6.58	7.05	7.17		8.17	8.24	8.37		13.44	13.57	14.04			
Mozartstraße		0.39	0.41	0.49	0.51					6.09	6.27	6.40	6.47	7.00	7.07	7.19		8.19	8.26	8.39		13.46	13.59	14.06			
Herderstraße		0.40	0.42	0.50	0.52					6.10	6.28	6.41	6.48	7.01	7.08	7.21		8.21	8.28	8.41	alle	13.48	14.01	14.08			
Jarrestraße (Kampnagel)		0.42	0.44	0.52	0.54					6.13	6.31	6.44	6.51	7.04	7.11	7.24	7/13	8.24	8.31	8.44	7/13	13.51	14.04	14.11			
Großheidestraße		0.43	0.45	0.53	0.55					6.14	6.32	6.45	6.52	7.05	7.12	7.25	Min	8.25	8.32	8.45	Min	13.52	14.05	14.12			
 Saarlandstraße		0.44	0.46	0.54	0.56					6.16	6.34	6.47	6.54	7.07	7.14	7.27		8.27	8.34	8.47		13.54	14.07	14.14			
Burmesterstraße			0.48		0.58					6.18	6.36	6.49	6.56	7.09	7.16	7.29		8.29	8.36	8.49		13.56	14.09	14.16			
 Barmbek 	an	0.51	0.51							6.21	6.39	6.52	6.59	7.12	7.19	7.32		8.32	8.39	8.52		13.59	14.12	14.19			
 Barmbek 	an			1.01	1.01																						
 Barmbek 	ab	0.22		1.02	1.01	4.42	5.02	5.22	5.42	6.02	6.12	6.24	6.32	6.42	6.52	7.02	7.12	7.22	7.32		8.32	8.42	8.52		14.02	14.12	14.22
Wachtelstraße		0.24		1.04	1.04	4.44	5.04	5.24	5.44	6.04	6.14	6.26	6.34	6.44	6.54	7.04	7.14	7.24	7.34		8.34	8.44	8.54		14.04	14.14	14.24
Habichtstraße (Mitte)		0.25		1.05	1.05	4.45	5.05	5.25	5.45	6.07	6.17	6.29	6.37	6.47	6.57	7.07	7.17	7.27	7.37		8.37	8.47	8.57		14.07	14.17	14.27
Heinrich-Helbing-Straße		0.26		1.06	1.06	4.46	5.06	5.26	5.46	6.09	6.19	6.31	6.39	6.49	6.59	7.09	7.19	7.29	7.39		8.39	8.49	8.59	alle	14.09	14.19	14.30
Bauernrosenweg		0.27		1.07	1.07	4.47	5.07	5.27	5.47	6.11	6.21	6.33	6.41	6.51	7.01	7.11	7.21	7.31	7.41		8.41	8.51	9.01	10	14.11	14.21	14.32
Werner-Otto-Straße		0.29		1.09	1.09	4.49	5.09	5.29	5.49	6.13	6.23	6.35	6.43	6.53	7.03	7.13	7.23	7.33	7.43		8.43	8.53	9.03	Min	14.13	14.23	14.35
Rahnstraße		0.30		1.10	1.10	4.50	5.10	5.30	5.50	6.14	6.24	6.36	6.44	6.54	7.04	7.14	7.24	7.34	7.44	alle	8.44	8.54	9.04		14.14	14.24	14.36
Steilshooper Allee		0.31		1.11	1.11	4.51	5.11	5.31	5.51	6.16	6.26	6.38	6.46	6.56	7.06	7.16	7.26	7.36	7.46	10	8.46	8.56	9.06		14.16	14.26	14.38
Herthastraße		0.32		1.12	1.12	4.52	5.12	5.32	5.52	6.17	6.27	6.39	6.47	6.57	7.07	7.17	7.27	7.37	7.48	Min	8.48	8.58	9.08		14.18	14.28	14.40
Bramfelder Dorfplatz		0.33				4.53	5.13	5.33	5.53	6.19	6.29	6.41	6.49	6.59	7.09	7.19	7.29	7.39	7.50		8.50		9.10			14.30	
Berner Chaussee		0.34				4.54	5.14	5.34	5.54	6.20	6.30	6.42	6.50	7.00	7.10	7.20	7.30	7.40	7.51		8.51		9.11	alle		14.31	
Hohnerkamp (Mitte)		0.36				4.56	5.17	5.37	5.57	6.23	6.33	6.45	6.53	7.03	7.13	7.23	7.33	7.43	7.54		8.54		9.14	20		14.34	
Gumbinner Kehre		0.37				4.57	5.18	5.38	5.58	6.24	6.34	6.46	6.54	7.04	7.14	7.24	7.34	7.44	7.55		8.55		9.15	Min		14.35	
Am Stühm-Süd	an	0.39				4.59	5.20	5.40	6.00	6.26	6.36	6.48	6.56	7.06	7.16	7.26	7.36	7.46	7.57		8.57		9.17			14.37	
Bramfelder Dorfplatz (Heukoppel)	an			1.14	1.14																		9.00		20	14.20	14.42











☛ nur zum Ausstieg a Mo b Di - Fr

Haltestellen mit Anschlusslinien		montags - freitags																										
Mundsburger Brücke	ab	14.13	14.20	14.33	14.40	14.53	15.00	15.13	17.53	18.00	18.13	18.20	18.33	18.40	18.53	19.00	19.13	19.23	19.32	19.42	19.52	20.03	20.13	20.23	20.33	20.43	20.53	
U Mundsburg		14.16	14.23	14.36	14.43	14.56	15.03	15.16	17.56	18.03	18.16	18.23	18.36	18.43	18.56	19.03	19.16	19.26	19.35	19.45	19.55	20.06	20.16	20.26	20.36	20.46	20.56	
Beethovenstraße		14.17	14.24	14.37	14.44	14.57	15.04	15.17	17.57	18.04	18.17	18.24	18.37	18.44	18.57	19.04	19.17	19.27	19.36	19.46	19.56	20.07	20.17	20.27	20.37	20.47	20.57	
Mozartstraße		14.19	14.26	14.39	14.46	14.59	15.06	15.19	17.59	18.06	18.19	18.26	18.39	18.46	18.59	19.06	19.19	19.29	19.38	19.48	19.58	20.09	20.19	20.29	20.39	20.49	20.59	
Herderstraße		14.21	14.28	14.41	14.48	15.01	15.08	15.21	alle	18.01	18.08	18.21	18.28	18.41	18.48	19.01	19.08	19.21	19.31	19.40	19.50	20.00	20.10	20.20	20.30	20.40	20.50	21.00
Jarrestraße (Kampnagel)		14.24	14.31	14.44	14.51	15.04	15.11	15.24	7/13	18.04	18.11	18.24	18.31	18.44	18.51	19.04	19.11	19.24	19.34	19.43	19.53	20.03	20.13	20.23	20.33	20.43	20.53	21.03
Großheidestraße		14.25	14.32	14.45	14.52	15.05	15.12	15.25	Min	18.05	18.12	18.25	18.32	18.45	18.52	19.05	19.12	19.25	19.35	19.44	19.54	20.04	20.14	20.24	20.34	20.44	20.54	21.04
U Saarlandstraße		14.27	14.34	14.47	14.54	15.07	15.14	15.27	18.07	18.14	18.27	18.34	18.47	18.54	19.07	19.14	19.27	19.37	19.46	19.56	20.06	20.16	20.26	20.36	20.46	20.56	21.06	
Burmesterstraße		14.29	14.36	14.49	14.56	15.09	15.16	15.29	18.09	18.16	18.29	18.36	18.49	18.56	19.09	19.16	19.29	19.39	19.48	19.58	20.08	20.18	20.28	20.38	20.48	20.58	21.08	
U S Barmbek	an																	19.32		19.51		20.11		20.31		20.51		21.11
U S Barmbek	an	14.32	14.39	14.52	14.59	15.12	15.19	15.32	18.12	18.19	18.32	18.39	18.52	18.59	19.12	19.19			19.42		20.01		20.21		20.41		21.01	
U S Barmbek	an	14.32	14.42	14.52	15.02	15.12	15.22	15.32	18.12	18.22	18.32	18.42	18.52	19.02	19.12	19.22			19.42		20.04		20.22		20.42		21.02	
U S Barmbek	ab	14.34	14.44	14.54	15.04	15.14	15.24	15.34	18.14	18.24	18.34	18.44	18.54	19.04	19.14	19.24			19.44		20.06		20.24		20.44		21.04	
Wachtelstraße		14.37	14.47	14.57	15.07	15.17	15.27	15.37	18.17	18.27	18.37	18.47	18.57	19.07	19.17	19.27			19.47		20.09		20.26		20.46		21.06	
Habichtstraße (Mitte)		14.40	14.50	15.00	15.10	15.20	15.30	15.40	18.20	18.29	18.39	18.49	18.59	19.09	19.19	19.29			19.49		20.11		20.27		20.47		21.07	
Heinrich-Helbing-Straße		14.42	14.52	15.02	15.12	15.22	15.32	15.42	18.22	18.31	18.41	18.51	19.01	19.11	19.21	19.31			19.51		20.13		20.28		20.48		21.08	
Bauernrosenweg		14.45	14.55	15.05	15.15	15.25	15.35	15.45	18.25	18.33	18.43	18.53	19.03	19.13	19.23	19.33			19.53		20.15		20.30		20.50		21.10	
Werner-Otto-Straße		14.46	14.56	15.06	15.16	15.26	15.36	15.46	alle	18.26	18.34	18.44	18.54	19.04	19.14	19.24	19.34			19.54		20.16		20.31		20.51		21.11
Rahnstraße		14.48	14.58	15.08	15.18	15.28	15.38	15.48	10	18.28	18.36	18.46	18.56	19.06	19.16	19.26	19.36			19.56		20.18		20.33		20.53		21.13
Steilshooper Allee		14.50	15.00	15.10	15.20	15.30	15.40	15.50	Min	18.30	18.38	18.48	18.58	19.08	19.18	19.28	19.38			19.58		20.20		20.34		20.54		21.14
Herthastraße		14.52		15.12		15.32		15.52	18.32	18.40	18.50	19.00	19.10	19.20		19.40			20.00		20.22		20.35		20.55		21.15	
Bramfelder Dorfplatz		14.53		15.13		15.33		15.53	18.33	18.41	18.51	19.01	19.11	19.21		19.41			20.01		20.23		20.36		20.56		21.16	
Berner Chaussee		14.56		15.16		15.36		15.56	18.36	18.44	18.54	19.04	19.14	19.24		19.44			20.04		20.26		20.39		20.59		21.19	
Hohnerkamp (Mitte)		14.57		15.17		15.37		15.57	18.37	18.45	18.55	19.05	19.15	19.25		19.45			20.05		20.27		20.40		21.00		21.20	
Gumbinner Kehre		15.00		15.20		15.40		16.00	18.40	18.47	18.57	19.07	19.17	19.27		19.47			20.07		20.29		20.42		21.02		21.22	
Am Stühm-Süd	an																	19.30										
Bramfelder Dorfplatz (Heukoppel)	an		15.02		15.22		15.42																					












☛ nur zum Ausstieg

Haltestellen mit Anschlusslinien		montags - freitags												sonnabends												
Mundsburger Brücke	ab	21.03	21.13	21.23	21.33	21.43	21.53	22.06	22.16	22.26	22.36	22.46	23.06	23.16	23.56	0.36	0.46					8.05	8.25	8.45	9.03	
 Mundsburg		21.06	21.16	21.26	21.36	21.46	21.56	22.08	22.18	22.28	22.38	22.48	23.08	23.18	23.58	0.38	0.48					8.07	8.27	8.47	9.06	
Beethovenstraße		21.07	21.17	21.27	21.37	21.47	21.57	22.09	22.19	22.29	22.39	22.49	23.09	23.19	23.59	0.39	0.49					8.08	8.28	8.48	9.07	
Mozartstraße		21.09	21.19	21.29	21.39	21.49	21.59	22.11	22.21	22.31	22.41	22.51	23.11	23.21	0.01	0.41	0.51					8.10	8.30	8.50	9.09	
Herderstraße		21.10	21.20	21.30	21.40	21.50	22.00	22.12	22.22	22.32	22.42	22.52	23.12	23.22	0.02	0.42	0.52					8.11	8.31	8.51	9.10	
Jarrestraße (Kampnagel)		21.13	21.23	21.33	21.43	21.53	22.03	22.14	22.24	22.34	22.44	22.54	23.14	23.24	0.04	0.44	0.54					8.13	8.33	8.53	9.13	
Großheidestraße		21.14	21.24	21.34	21.44	21.54	22.04	22.15	22.25	22.35	22.45	22.55	23.15	23.25	0.05	0.45	0.55					8.14	8.34	8.54	9.14	
 Saarlandstraße		21.16	21.26	21.36	21.46	21.56	22.06	22.16	22.26	22.36	22.46	22.56	23.16	23.26	0.06	0.46	0.56					8.16	8.36	8.56	9.16	
Burmesterstraße		21.18	21.28	21.38	21.48	21.58	22.08	22.18	22.28	22.38	22.48	22.58	23.18	23.28	0.08	0.48	0.58					8.18	8.38	8.58	9.18	
  Barmbek	an		21.31		21.51		22.11		22.31		22.51		23.31		0.11	0.51										
  Barmbek	an	21.21	21.41		22.01		22.21		22.41		23.01		23.21			1.01						8.21	8.41	9.01	9.21	
  Barmbek	ab	21.22	21.42		22.02		22.22		22.42		23.02		23.22	23.42		0.22	1.01	5.02		7.42	8.02	8.22	8.42	9.02	9.12	9.22
Wachtelstraße		21.24	21.44		22.04		22.24		22.44		23.04		23.24	23.44		0.24	1.04	5.04		7.44	8.04	8.24	8.44	9.04	9.14	9.24
Habichtstraße (Mitte)		21.26	21.46		22.06		22.25		22.45		23.05		23.25	23.45		0.25	1.05	5.05		7.45	8.05	8.25	8.45	9.05	9.16	9.26
Heinrich-Helbing-Straße		21.27	21.47		22.07		22.26		22.46		23.06		23.26	23.46		0.26	1.06	5.06		7.46	8.06	8.26	8.46	9.06	9.18	9.28
Bauernrosenweg		21.28	21.48		22.08		22.27		22.47		23.07		23.27	23.47		0.27	1.07	5.07		7.47	8.07	8.27	8.47	9.07	9.19	9.29
Werner-Otto-Straße		21.30	21.50		22.10		22.29		22.49		23.09		23.29	23.49		0.29	1.09	5.09		7.49	8.09	8.29	8.49	9.09	9.21	9.31
Rahnstraße		21.31	21.51		22.11		22.30		22.50		23.10		23.30	23.50		0.30	1.10	5.10	alle	7.50	8.10	8.30	8.50	9.10	9.22	9.32
Steilshooper Allee		21.33	21.53		22.13		22.31		22.51		23.11		23.31	23.51		0.31	1.11	5.11	40	7.51	8.11	8.31	8.51	9.11	9.24	9.34
Herthastraße		21.34	21.54		22.14		22.32		22.52		23.12		23.32	23.52		0.32	1.12	5.12	Min	7.52	8.12	8.32	8.52	9.12	9.25	9.35
Bramfelder Dorfplatz		21.35	21.55		22.15		22.33		22.53		23.13		23.33	23.53		0.33		5.13		7.53	8.13	8.33	8.53	9.13		9.37
Berner Chaussee		21.36	21.56		22.16		22.34		22.54		23.14		23.34	23.54		0.34		5.14		7.54	8.14	8.34	8.54	9.14		9.38
Hohnerkamp (Mitte)		21.39	21.59		22.19		22.36		22.56		23.16		23.36	23.56		0.36		5.16		7.56	8.16	8.36	8.56	9.16		9.41
Gumbinner Kehre		21.40	22.00		22.20		22.37		22.57		23.17		23.37	23.57		0.37		5.17		7.57	8.17	8.37	8.57	9.17		9.42
Am Stühm-Süd	an	21.42	22.02		22.22		22.39		22.59		23.19		23.39	23.59		0.39		5.19		7.59	8.19	8.39	8.59	9.19		9.44
Bramfelder Dorfplatz (Heukoppel)	an																1.14								9.27	






☛ nur zum Ausstieg



Haltestellen mit Anschlusslinien		sonnabends																							
Mundsburger Brücke	ab	9.23	9.43	10.03	10.43	10.53	11.03	17.43	17.53	18.04	18.54	19.04	19.14	19.24	19.34	19.44	19.54	20.04	20.14	20.24	20.34	20.44			
 Mundsburg 		9.26	9.46	10.06	10.46	10.56	11.06	17.46	17.56	18.07	18.57	19.07	19.17	19.27	19.37	19.47	19.57	20.07	20.17	20.27	20.37	20.47			
Beethovenstraße		9.27	9.47	10.07	10.47	10.57	11.07	17.47	17.57	18.08	18.58	19.08	19.18	19.28	19.38	19.48	19.58	20.08	20.18	20.28	20.38	20.48			
Mozartstraße		9.29	9.49	10.09	10.49	10.59	11.09	17.49	17.59	18.10	19.00	19.10	19.20	19.30	19.40	19.50	20.00	20.10	20.20	20.30	20.40	20.50			
Herderstraße		9.30	9.50	10.10	10.50	11.00	11.10	17.50	18.00	18.11	19.01	19.11	19.21	19.31	19.41	19.51	20.01	20.11	20.21	20.31	20.41	20.51			
Jarrestraße (Kampnagel)		9.33	9.53	10.13	10.53	11.03	11.13	17.53	18.03	18.14	19.04	19.14	19.24	19.34	19.44	19.54	20.04	20.14	20.24	20.34	20.44	20.54			
Großheidestraße		9.34	9.54	10.14	10.54	11.04	11.14	17.54	18.04	18.15	19.05	19.15	19.25	19.35	19.45	19.55	20.05	20.15	20.25	20.35	20.45	20.55			
 Saarlandstraße		9.36	9.56	10.16	10.56	11.06	11.16	17.56	18.06	18.16	19.06	19.16	19.26	19.36	19.46	19.56	20.06	20.16	20.26	20.36	20.46	20.56			
Burmesterstraße		9.38	9.58	10.18	alle	10.58	11.08	11.18	alle	17.58	18.08	18.18	alle	19.08	19.18	19.28	19.38	19.48	19.58	20.08	20.18	20.28	20.38	20.48	20.58
 Barmbek 	an				10			10			10			19.31	19.51			20.11		20.31		20.51			
 Barmbek 	an	9.41	10.01	10.21	Min	11.01	11.11	11.21	Min	18.01	18.11	18.21	Min	19.11	19.21	19.41	20.01	20.21	20.41	21.01					
 Barmbek 	ab	9.32	9.42	9.52	10.02	10.12	10.22	11.02	11.12	11.22	18.02	18.12	18.22	19.12	19.22	19.42	20.02	20.22	20.42	21.02					
Wachtelstraße		9.34	9.44	9.54	10.04	10.14	10.24	11.04	11.14	11.24	18.04	18.14	18.24	19.14	19.24	19.44	20.04	20.24	20.44	21.04					
Habichtstraße (Mitte)		9.36	9.46	9.56	10.06	10.16	10.26	11.06	11.16	11.26	18.06	18.16	18.26	19.16	19.26	19.46	20.06	20.26	20.46	21.06					
Heinrich-Helbing-Straße		9.38	9.48	9.58	10.08	10.18	10.28	11.08	11.18	11.28	18.08	18.18	18.28	19.18	19.28	19.48	20.08	20.28	20.48	21.08					
Bauernrosenweg		9.39	9.49	9.59	10.09	10.19	10.29	11.09	11.19	11.29	18.09	18.19	18.29	19.19	19.29	19.49	20.09	20.29	20.49	21.09					
Werner-Otto-Straße		9.41	9.51	10.01	10.11	10.21	10.31	11.11	11.21	11.31	18.11	18.21	18.31	19.21	19.31	19.51	20.11	20.29	20.49	21.09					
Rahnstraße		9.42	9.52	10.02	10.12	10.22	10.32	11.12	11.22	11.32	18.12	18.22	18.32	19.22	19.32	19.52	20.12	20.30	20.50	21.10					
Steilshooper Allee		9.44	9.54	10.04	10.14	10.24	10.34	11.14	11.24	11.34	18.14	18.24	18.34	19.24	19.34	19.54	20.14	20.31	20.51	21.11					
Herthastraße		9.45	9.55	10.05	10.15	10.25	10.35	11.15	11.25	11.35	18.15	18.25	18.35	19.25	19.35	19.55	20.15	20.32	20.52	21.12					
Bramfelder Dorfplatz			9.57	10.17		10.37		11.17		11.37		18.17		18.37		19.37		20.17		20.33		20.53		21.13	
Berner Chaussee			9.58	10.18		10.38	alle	11.18		11.38	alle	18.18		18.38	alle	19.38		20.18		20.34		20.54		21.14	
Hohnerkamp (Mitte)			10.01	10.21		10.41	20	11.21		11.41	20	18.21		18.41	20	19.41		20.01		20.21		20.51		21.17	
Gumbinner Kehre			10.02	10.22		10.42	Min	11.22		11.42	Min	18.22		18.42	Min	19.42		20.02		20.22		20.52		21.18	
Am Stühm-Süd	an		10.04	10.24		10.44		11.24		11.45		18.25		18.44		19.44		20.04		20.24		20.40		21.20	
Bramfelder Dorfplatz (Heukoppel)	an	9.47	10.07	10.27		20		11.27		20		18.27		20	19.27										










 nur zum Ausstieg



Haltestellen mit Anschlusslinien		sonnabends													sonntags													
Mundsburger Brücke	ab	20.54	21.04	21.14	21.24	21.34	21.44	21.54	22.06	22.16	22.26	22.36	22.46	23.06	23.16	23.56	0.36	0.46										
 Mundsburg		20.57	21.07	21.17	21.27	21.37	21.47	21.57	22.08	22.18	22.28	22.38	22.48	23.08	23.18	23.58	0.38	0.48										
Beethovenstraße		20.58	21.08	21.18	21.28	21.38	21.48	21.58	22.09	22.19	22.29	22.39	22.49	23.09	23.19	23.59	0.39	0.49										
Mozartstraße		21.00	21.10	21.20	21.30	21.40	21.50	22.00	22.11	22.21	22.31	22.41	22.51	23.11	23.21	0.01	0.41	0.51										
Herderstraße		21.01	21.11	21.21	21.31	21.41	21.51	22.01	22.12	22.22	22.32	22.42	22.52	23.12	23.22	0.02	0.42	0.52										
Jarrestraße (Kampnagel)		21.04	21.14	21.24	21.34	21.44	21.54	22.04	22.14	22.24	22.34	22.44	22.54	23.14	23.24	0.04	0.44	0.54										
Großheidestraße		21.05	21.15	21.25	21.35	21.45	21.55	22.05	22.15	22.25	22.35	22.45	22.55	23.15	23.25	0.05	0.45	0.55										
 Saarlandstraße		21.06	21.16	21.26	21.36	21.46	21.56	22.06	22.16	22.26	22.36	22.46	22.56	23.16	23.26	0.06	0.46	0.56										
Burmesterstraße		21.08	21.18	21.28	21.38	21.48	21.58	22.08	22.18	22.28	22.38	22.48	22.58	23.18	23.28	0.08	0.48	0.58										
 Barmbek	an	21.11	21.31	21.51	22.11	22.31	22.51	23.01	23.21	23.31	23.41	23.51	24.01	24.11	24.21	0.11	0.51	0.61										
 Barmbek	an	21.21	21.41	22.01	22.21	22.41	22.61	22.81	23.01	23.21	23.41	23.61	23.81	24.01	24.21	0.21	0.61	0.71										
 Barmbek	ab	21.22	21.42	22.02	22.22	22.42	22.62	22.82	23.02	23.22	23.42	23.62	23.82	24.02	24.22	0.22	0.62	0.72	5.42	7.42	8.42	9.02	10.42					
Wachtelstraße		21.24	21.44	22.04	22.24	22.44	22.64	22.84	23.04	23.24	23.44	23.64	23.84	24.04	24.24	0.24	0.64	0.74	5.44	7.44	8.44	9.04	10.44					
Habichtstraße (Mitte)		21.25	21.45	22.05	22.25	22.45	22.65	22.85	23.05	23.25	23.45	23.65	23.85	24.05	24.25	0.25	0.65	0.75	5.45	7.45	8.45	9.05	10.45					
Heinrich-Helbing-Straße		21.26	21.46	22.06	22.26	22.46	22.66	22.86	23.06	23.26	23.46	23.66	23.86	24.06	24.26	0.26	0.66	0.76	5.46	7.46	8.46	9.06	10.46					
Bauernrosenweg		21.27	21.47	22.07	22.27	22.47	22.67	22.87	23.07	23.27	23.47	23.67	23.87	24.07	24.27	0.27	0.67	0.77	5.47	7.47	8.47	9.07	10.47					
Werner-Otto-Straße		21.29	21.49	22.09	22.29	22.49	22.69	22.89	23.09	23.29	23.49	23.69	23.89	24.09	24.29	0.29	0.69	0.79	5.49	7.49	8.49	9.09	10.49					
Rahnstraße		21.30	21.50	22.10	22.30	22.50	23.10	23.30	23.50	24.10	24.30	24.50	25.10	25.30	25.50	0.30	0.70	0.80	5.50	7.50	8.50	9.10	10.50					
Steilshooper Allee		21.31	21.51	22.11	22.31	22.51	23.11	23.31	23.51	24.11	24.31	24.51	25.11	25.31	25.51	0.31	0.71	0.81	5.51	7.51	8.51	9.11	10.51					
Herthastraße		21.32	21.52	22.12	22.32	22.52	23.12	23.32	23.52	24.12	24.32	24.52	25.12	25.32	25.52	0.32	0.72	0.82	5.52	7.52	8.52	9.12	10.52					
Bramfelder Dorfplatz		21.33	21.53	22.13	22.33	22.53	23.13	23.33	23.53	24.13	24.33	24.53	25.13	25.33	25.53	0.33	0.73	0.83	5.53	7.53	8.53	9.13	10.53					
Berner Chaussee		21.34	21.54	22.14	22.34	22.54	23.14	23.34	23.54	24.14	24.34	24.54	25.14	25.34	25.54	0.34	0.74	0.84	5.54	7.54	8.54	9.14	10.54					
Hohnerkamp (Mitte)		21.37	21.57	22.17	22.37	22.57	23.17	23.37	23.57	24.17	24.37	24.57	25.17	25.37	25.57	0.36	0.76	0.86	5.56	7.56	8.56	9.16	10.56					
Gumbinner Kehre		21.38	21.58	22.18	22.38	22.58	23.18	23.38	23.58	24.18	24.38	24.58	25.18	25.38	25.58	0.37	0.77	0.87	5.57	7.57	8.57	9.17	10.57					
Am Stühm-Süd	an	21.40	22.00	22.20	22.39	22.59	23.19	23.39	23.59	24.19	24.39	24.59	25.19	25.39	25.59	0.39	0.79	0.89	5.59	7.59	8.59	9.20	11.00					
Bramfelder Dorfplatz (Heukoppel)	an													23.34					1.14	5.54	7.54							

 nur zum Ausstieg



Haltestellen mit Anschlusslinien		sonntags																
Mundsburger Brücke	ab		12.02		18.52	19.02	19.12	19.22	19.42	20.03		21.43	22.04	22.24	22.44	23.04	23.14	23.54
 Mundsburg 			12.05		18.55	19.05	19.15	19.25	19.45	20.05		21.45	22.06	22.26	22.46	23.06	23.16	23.56
Beethovenstraße			12.06		18.56	19.06	19.16	19.26	19.46	20.06		21.46	22.07	22.27	22.47	23.07	23.17	23.57
Mozartstraße			12.08		18.58	19.08	19.18	19.28	19.48	20.08		21.48	22.09	22.29	22.49	23.09	23.19	23.59
Herderstraße			12.09		18.59	19.09	19.19	19.29	19.49	20.09		21.49	22.10	22.30	22.50	23.10	23.20	0.00
Jarrestraße (Kampnagel)			12.12		19.02	19.12	19.22	19.32	19.52	20.12		21.52	22.12	22.32	22.52	23.12	23.22	0.02
Großheidestraße			12.13		19.03	19.13	19.23	19.33	19.53	20.13		21.53	22.13	22.33	22.53	23.13	23.23	0.03
 Saarlandstraße			12.14		19.04	19.14	19.24	19.34	19.54	20.14		21.54	22.14	22.34	22.54	23.14	23.24	0.04
Burmesterstraße																		
 Barmbek 	an																	
 Barmbek 	an				12.21													
 Barmbek 	ab	11.02			12.21													
Wachtelstraße		11.04			12.24													
Habichtstraße (Mitte)		11.05			12.25													
Heinrich-Helbing-Straße		11.07			12.27													
Bauernrosenweg		11.08			12.28													
Werner-Otto-Straße		11.10			12.30													
Rahnstraße		11.11			12.31													
Steilshooper Allee		11.13			12.33													
Herthastraße		11.14			12.34													
Bramfelder Dorfplatz		11.15			12.35													
Berner Chaussee		11.16			12.36													
Hohnerkamp (Mitte)		11.18			12.38													
Gumbinner Kehre		11.19			12.39													
Am Stühm-Süd	an	11.22			12.42													
Bramfelder Dorfplatz (Heukoppel)	an			12.26														



☛ nur zum Ausstieg



Haltestellen mit Anschlusslinien		montags - freitags																													
Bramfelder Dorfplatz (Heukoppel)	ab			4.07	4.27	4.47			5.00	5.20	5.45		6.05		6.25			6.25	6.36	6.46			8.26	8.37	8.47	8.57	9.07	9.17	9.27		9.44
Am Stühm-Süd		0.02	0.42					5.00	5.20	5.45	5.45	6.05	6.05	6.25	6.25	6.36	6.46						8.26	8.37	8.47	8.57	9.07	9.17	9.27		9.47
Gumbinner Kehre		0.03	0.43					5.01	5.21	5.46	5.46	6.06	6.06	6.26	6.26	6.37	6.47						8.27	8.38	8.48	8.58	9.08	9.18	9.28		9.48
Höhnerkamp (Mitte)		0.04	0.44					5.02	5.22	5.47	5.47	6.07	6.07	6.27	6.27	6.38	6.48						8.28	8.39	8.49	8.59	9.09	9.19	9.29		9.49
Königsberger Straße		0.05	0.45					5.04	5.24	5.49	5.49	6.09	6.09	6.29	6.29	6.40	6.50						8.30	8.41	8.51	9.01	9.11	9.21	9.31		9.51
Berner Chaussee		0.06	0.46					5.05	5.25	5.51	5.51	6.11	6.11	6.31	6.31	6.42	6.52						8.32	8.43	8.53	9.03	9.13	9.23	9.33		9.53
Bramfelder Dorfplatz		0.08	0.48					5.07	5.27	5.53	5.53	6.13	6.13	6.33	6.33	6.44	6.54						8.34	8.45	8.55	9.05	9.15	9.25	9.35		9.55
Herthastraße		0.09	0.49	4.09	4.29	4.49		5.08	5.28	5.47	5.54	6.07	6.14	6.27	6.34	6.46	6.56						8.36	8.46	8.56	9.06	9.16	9.26	9.36	9.46	9.56
Steilshooper Allee		0.11	0.51	4.11	4.31	4.51		5.10	5.30	5.50	5.57	6.10	6.17	6.30	6.37	6.49	6.59				alle		8.39	8.49	8.59	9.09	9.19	9.29	9.39	9.49	9.59
Rahnstraße		0.12	0.52	4.12	4.32	4.52		5.11	5.31	5.51	5.58	6.11	6.18	6.31	6.38	6.50	7.00	10			Min		8.40	8.50	9.00	9.10	9.20	9.30	9.40	9.50	10.00
Werner-Otto-Straße		0.13	0.53	4.13	4.33	4.53		5.12	5.32	5.52	5.59	6.12	6.19	6.32	6.39	6.51	7.01						8.41	8.51	9.01	9.11	9.21	9.31	9.41	9.51	10.01
Bauernrosenweg		0.14	0.54	4.14	4.34	4.54		5.13	5.33	5.54	6.01	6.14	6.21	6.34	6.41	6.53	7.03						8.43	8.53	9.03	9.13	9.23	9.33	9.43	9.53	10.03
Heinrich-Helbing-Straße		0.15	0.55	4.15	4.35	4.55		5.14	5.34	5.55	6.02	6.15	6.22	6.35	6.42	6.54	7.04						8.44	8.54	9.04	9.14	9.24	9.34	9.44	9.54	10.04
Habichtstraße (Mitte)		0.17	0.57	4.17	4.37	4.57		5.17	5.37	5.58	6.05	6.18	6.25	6.38	6.45	6.57	7.07						8.47	8.57	9.07	9.17	9.27	9.37	9.47	9.57	10.07
Wachtelstraße		0.18	0.58	4.18	4.38	4.58		5.18	5.38	5.59	6.06	6.19	6.26	6.39	6.46	6.58	7.08						8.48	8.58	9.08	9.18	9.28	9.38	9.48	9.58	10.08
U Barmbek	an			4.21	4.41	5.01	5.21																								
U Barmbek	an	a	b					5.41	6.02	6.09	6.22	6.29	6.42	6.49	7.01	7.11							8.51	9.01	9.11	9.21	9.31	9.41	9.51	10.01	10.11
U Barmbek	ab	0.12	0.12					5.42	6.02	6.12	6.22	6.32	6.42	6.52	7.01	7.14							8.54	9.01	9.14	9.21	9.34	9.41	9.54	10.01	10.14
Burmesterstraße		0.13																													
U Saarlandstraße		0.15	0.17					5.47	6.07	6.17	6.27	6.37	6.48	6.57	7.06	7.19							8.59	9.06	9.19	9.26	9.39	9.46	9.59	10.06	10.19
Großheidestraße		0.16	0.18					5.48	6.09	6.19	6.29	6.39	6.50	6.59	7.08	7.21							9.01	9.08	9.21	9.28	9.41	9.48	10.01	10.08	10.21
Jarrestraße (Kampnagel)		0.17	0.19					5.50	6.11	6.21	6.31	6.41	6.52	7.01	7.10	7.23							9.03	9.10	9.23	9.30	9.43	9.50	10.03	10.10	10.23
Herderstraße		0.19	0.21					5.52	6.13	6.23	6.33	6.43	6.54	7.03	7.12	7.25	alle						9.05	9.12	9.25	9.32	9.45	9.52	10.05	10.12	10.25
Mozartstraße		0.20	0.22					5.53	6.14	6.24	6.34	6.44	6.55	7.04	7.13	7.26	7/13						9.06	9.13	9.26	9.33	9.46	9.53	10.06	10.13	10.26
Beethovenstraße		0.22	0.24					5.55	6.16	6.26	6.36	6.46	6.57	7.06	7.15	7.28	Min						9.08	9.15	9.28	9.35	9.48	9.55	10.08	10.15	10.28
U Mundsburg		0.24	0.26					5.57	6.19	6.29	6.39	6.49	7.00	7.09	7.18	7.31							9.11	9.18	9.31	9.38	9.51	9.58	10.11	10.18	10.31
Uferstraße		0.25	0.27					5.58	6.20	6.30	6.40	6.50	7.01	7.10	7.19	7.32							9.12	9.19	9.32	9.39	9.52	9.59	10.12	10.19	10.32
U Umlandstraße		0.26	0.28					5.59	6.21	6.31	6.41	6.51	7.02	7.11	7.20	7.33							9.13	9.20	9.33	9.40	9.53	10.00	10.13	10.20	10.33
Mundsburger Brücke	an	0.29	0.31					6.02	6.24	6.34	6.44	6.54	7.05	7.14	7.23	7.36							9.16	9.23	9.36	9.43	9.56	10.03	10.16	10.23	10.36



a Mo b Di - Fr



Bramfeld, Am Stühm-Süd - U Barmbek - Uhlenhorst



HOCHBAHN

Haltestellen mit Anschlusslinien

montags - freitags

Bramfelder Dorfplatz (Heukoppel)	ab	10.04		20	13.24		13.45		20	16.25																		
Am Stühm-Süd			10.07			13.27		13.48			16.28		17.28	17.39	17.49		18.49	18.57	19.17	19.41	20.21	20.41	21.21					
Gumbinner Kehre			10.08			13.28		13.49			16.29		17.29	17.40	17.50		18.50	18.58	19.18	19.42	20.22	20.42	21.22					
Hohnerkamp (Mitte)			10.09	alle		13.29		13.50	alle		16.30		17.30	17.41	17.51		18.51	18.59	19.19	19.43	20.23	20.43	21.23					
Königsberger Straße			10.11	20		13.31		13.52	20		16.32		17.32	17.43	17.53		18.53	19.01	19.21	19.45	20.25	20.45	21.25					
Berner Chaussee			10.13	Min		13.33		13.54	Min		16.34		17.34	17.44	17.54		18.54	19.02	19.22	19.46	20.26	20.46	21.26					
Bramfelder Dorfplatz			10.15			13.35		13.56			16.36		17.36	17.46	17.56		18.56	19.04	19.24	19.48	20.28	20.48	21.28					
Herthastraße		10.06	10.16		13.26	13.36	13.47	13.57		16.27	16.37		17.37	17.47	17.57		18.57	19.05	19.25	19.49	20.29	20.49	21.29					
Steilshooper Allee		10.09	10.19		13.29	13.39	13.50	14.00		16.30	16.40	alle	17.40	17.50	18.00	alle	19.00	19.08	19.28	19.51	alle	20.31	20.51	alle	21.31			
Rahnstraße		10.10	10.20		13.30	13.40	13.51	14.01		16.31	16.41	10	17.41	17.51	18.01	10	19.01	19.09	19.29	19.52	20	20.32	20.52	20	21.32			
Werner-Otto-Straße		10.11	10.21		13.31	13.41	13.52	14.02		16.32	16.42	Min	17.42	17.52	18.02	Min	19.02	19.10	19.30	19.53	Min	20.33	20.53	Min	21.33			
Bauernrosenweg		10.13	10.23	alle	13.33	13.43	13.54	14.04	alle	16.34	16.44		17.44	17.54	18.04		19.04	19.12	19.32	19.54		20.34	20.54		21.34			
Heinrich-Helbing-Straße		10.14	10.24	10	13.34	13.44	13.55	14.05	10	16.35	16.45		17.45	17.55	18.05		19.05	19.13	19.33	19.55		20.35	20.55		21.35			
Habichtstraße (Mitte)		10.17	10.27	Min	13.37	13.47	13.57	14.07	Min	16.37	16.47		17.47	17.57	18.07		19.07	19.15	19.35	19.57		20.37	20.57		21.37			
Wachtelstraße		10.18	10.28		13.38	13.48	13.58	14.08		16.38	16.48		17.48	17.58	18.08		19.08	19.16	19.36	19.58		20.38	20.58		21.38			
U Barmbek	an	10.21	10.31		13.41	13.51	14.01	14.11		16.41	16.51		17.51	18.01	18.11		19.11	19.19	19.39	20.01		20.41	21.01		21.41			
U Barmbek	ab	10.21	10.34		13.41	13.54	14.01	14.14		16.41	16.54		17.54	18.01	18.14		19.14	19.22	19.32	19.42	19.52	20.02		20.42	20.53	21.02	21.42	
Burmesterstraße																												
U Saarlandstraße		10.26	10.39		13.46	13.59	14.06	14.19		16.46	16.59		17.59	18.06	18.19		19.19	19.27	19.37	19.47	19.57	20.07		20.47	20.58	21.07	21.47	
Großheidestraße		10.28	10.41		13.48	14.01	14.08	14.21		16.48	17.01		18.01	18.08	18.21		19.21	19.29	19.39	19.49	19.59	20.08		20.48	20.59	21.08	21.48	
Jarrestraße (Kampnagel)		10.30	10.43		13.50	14.03	14.10	14.23		16.50	17.03		18.03	18.10	18.23		19.23	19.31	19.41	19.51	20.01	20.10		20.50	21.01	21.10	21.50	
Herderstraße		10.32	10.45	alle	13.52	14.05	14.12	14.25	alle	16.52	17.05	alle	18.05	18.12	18.25	alle	19.25	19.33	19.43	19.53	20.03	20.12	alle	20.52	21.03	21.12	alle	21.52
Mozartstraße		10.33	10.46	7/13	13.53	14.06	14.13	14.26	7/13	16.53	17.06	7/13	18.06	18.13	18.26	7/13	19.26	19.34	19.44	19.54	20.04	20.13	10	20.53	21.04	21.13	10	21.53
Beethovenstraße		10.35	10.48	Min	13.55	14.08	14.16	14.29	Min	16.56	17.09	Min	18.09	18.16	18.29	Min	19.29	19.37	19.47	19.57	20.07	20.15	Min	20.55	21.06	21.15	Min	21.55
U Mundsburg		10.38	10.51		13.58	14.11	14.19	14.32		16.59	17.12		18.12	18.19	18.32		19.32	19.40	19.50	20.00	20.10	20.17		20.57	21.08	21.17	21.57	
Uferstraße		10.39	10.52		13.59	14.12	14.20	14.33		17.00	17.13		18.13	18.20	18.33		19.33	19.41	19.51	20.01	20.11	20.18		20.58	21.09	21.18	21.58	
U Uhlandstraße		10.40	10.53		14.00	14.13	14.21	14.34		17.01	17.14		18.14	18.21	18.34		19.34	19.42	19.52	20.02	20.12	20.19		20.59	21.10	21.19	21.59	
Mundsburger Brücke	an	10.43	10.56		14.03	14.16	14.24	14.37		17.04	17.17		18.17	18.24	18.37		19.37	19.45	19.55	20.05	20.15	20.22		21.02	21.13	21.22	22.02	





Haltestellen mit Anschlusslinien		montags - freitags					sonnabends																		
Bramfelder Dorfplatz (Heukoppel)	ab								4,51											8,55		9,16		9,35	
Am Stühm-Süd		21.42		22.22	22.42	23.02	23.22	0.02	0.42		5.25	6.01	6.41		7.21	7.42	8.02	8.22	8.39		8.59		9.19		9.39
Gumbiner Kehre		21.43		22.23	22.43	23.03	23.23	0.03	0.43		5.26	6.02	6.42		7.22	7.43	8.03	8.23	8.40		9.00		9.20		9.40
Höhnerkamp (Mitte)		21.44		22.24	22.44	23.04	23.24	0.04	0.44		5.27	6.03	6.43		7.23	7.44	8.04	8.24	8.41		9.01		9.21		9.41
Königsberger Straße		21.45		22.25	22.45	23.05	23.25	0.05	0.45		5.29	6.05	6.45		7.25	7.46	8.06	8.26	8.43		9.03		9.23		9.43
Berner Chaussee		21.46		22.26	22.46	23.06	23.26	0.06	0.46		5.30	6.06	6.46		7.26	7.47	8.07	8.27	8.44		9.04		9.24		9.44
Bramfelder Dorfplatz		21.48		22.28	22.48	23.08	23.28	0.08	0.48		5.32	6.08	6.48		7.28	7.49	8.09	8.29	8.46		9.06		9.26		9.46
Herthastraße		21.49		22.29	22.49	23.09	23.29	0.09	0.49	4.53	5.33	6.09	6.49		7.29	7.50	8.10	8.30	8.47	8.57	9.07	9.18	9.27	9.37	9.47
Steilshooper Allee		21.51	alle	22.31	22.51	23.11	23.31	0.11	0.51	4.55	5.35	6.11	6.51		7.31	7.52	8.12	8.32	8.50	9.00	9.10	9.21	9.30	9.40	9.50
Rahnstraße		21.52	20	22.32	22.52	23.12	23.32	0.12	0.52	4.56	5.36	6.12	6.52		7.32	7.53	8.13	8.33	8.51	9.01	9.11	9.22	9.31	9.41	9.51
Werner-Otto-Straße		21.53	Min	22.33	22.53	23.13	23.33	0.13	0.53	4.57	5.37	6.13	6.53		7.33	7.54	8.14	8.34	8.52	9.02	9.12	9.23	9.32	9.42	9.52
Bauernrosenweg		21.54		22.34	22.54	23.14	23.34	0.14	0.54	4.58	5.38	6.14	6.54		7.34	7.55	8.15	8.35	8.54	9.04	9.14	9.25	9.34	9.44	9.54
Heinrich-Helbing-Straße		21.55		22.35	22.55	23.15	23.35	0.15	0.55	4.59	5.39	6.15	6.55		7.35	7.56	8.16	8.36	8.55	9.05	9.15	9.26	9.35	9.45	9.55
Habichtstraße (Mitte)		21.57		22.37	22.57	23.17	23.37	0.17	0.57	5.01	5.41	6.17	6.57		7.37	7.58	8.18	8.38	8.57	9.07	9.17	9.28	9.37	9.47	9.57
Wachtelstraße		21.58		22.38	22.58	23.18	23.38	0.18	0.58	5.02	5.42	6.18	6.58		7.38	7.59	8.19	8.39	8.58	9.08	9.18	9.29	9.38	9.48	9.58
U Barmbek	an				23.01	23.21	23.41	0.21	1.01	5.05	5.45	6.21	7.01		7.41										
U Barmbek	an	22.01		22.41												8.02	8.22	8.42	9.01	9.11	9.21	9.32	9.41	9.51	10.01
U Barmbek	ab	21.52	22.02	22.42		23.32		0.12						7.12	8.03	8.23	8.43	9.02	9.12	9.22	9.33	9.42	9.52	10.02	
Burmesterstraße																									
U Saarlandstraße		21.57	22.07	22.47		23.37		0.17						7.17	8.08	8.28	8.48	9.07	9.17	9.27	9.37	9.47	9.57	10.07	
Großheidestraße		21.58	22.08	22.48		23.38		0.18						7.18	8.09	8.29	8.49	9.08	9.18	9.28	9.39	9.48	9.58	10.08	
Jarrestraße (Kampnagel)		22.00	22.09	22.49		23.39		0.19						7.19	8.10	8.30	8.50	9.10	9.20	9.30	9.40	9.50	10.00	10.10	
Herderstraße		22.02	22.11	alle	22.51	23.41		0.21						7.21	8.12	8.32	8.52	9.12	9.22	9.32	9.43	9.52	10.02	10.12	
Mozartstraße		22.03	22.12	10	22.52	23.42		0.22						7.22	8.13	8.33	8.53	9.13	9.23	9.33	9.44	9.53	10.03	10.13	
Beethovenstraße		22.05	22.14	Min	22.54	23.44		0.24						7.24	8.15	8.35	8.55	9.15	9.25	9.35	9.46	9.55	10.05	10.15	
U Mundsburg		22.07	22.16		22.56	23.46		0.26						7.27	8.18	8.38	8.58	9.18	9.28	9.38	9.49	9.58	10.08	10.18	
Uferstraße		22.08	22.17		22.57	23.47		0.27						7.28	8.19	8.39	8.59	9.19	9.29	9.39	9.50	9.59	10.09	10.19	
U Uhländstraße		22.09	22.18		22.58	23.48		0.28						7.29	8.20	8.40	9.00	9.20	9.30	9.40	9.51	10.00	10.10	10.20	
Mundsburger Brücke	an	22.12	22.21	23.01		23.51		0.31						7.32	8.23	8.43	9.03	9.23	9.33	9.43	9.53	10.03	10.13	10.23	





Haltestellen mit Anschlusslinien		sonnabends																										
Bramfelder Dorfplatz (Heukoppel)	ab	9.55	10.15	10.35	20	14.35	20	17.35	17.56	20	18.56																	
Am Stühm-Süd			9.59	10.19	10.38	14.18	14.39	17.19	17.40	19.00	19.20	19.41	21.21	21.42														
Gumbinner Kehre			10.00	10.20	10.39	14.19	14.40	17.20	17.41	19.01	19.21	19.42	21.22	21.43														
Hohnerkamp (Mitte)			10.01	10.21	10.40	alle	14.20	14.41	alle	17.21	17.42	alle	19.02	19.22	19.43	21.23	21.44											
Königsberger Straße			10.03	10.23	10.42	20	14.22	14.43	20	17.23	17.44	20	19.04	19.24	19.45	21.25	21.45											
Berner Chaussee			10.04	10.24	10.43	Min	14.23	14.44	Min	17.24	17.45	Min	19.05	19.25	19.46	21.26	21.46											
Bramfelder Dorfplatz			10.06	10.26	10.45		14.25	14.46		17.26	17.47		19.07	19.27	19.48	21.28	21.48											
Herthastraße		9.57	10.07	10.27	10.37	10.47	14.27	14.37	14.47	17.27	17.37	17.48	17.58	18.58	19.08	19.28	19.49	21.29	21.49									
Steilshooper Allee		10.00	10.10	10.20	10.30	10.40	10.50	14.30	14.40	14.50	17.30	17.40	17.50	18.00	19.00	19.10	19.30	19.51	alle	21.31	21.51							
Rahnstraße		10.01	10.11	10.21	10.31	10.41	10.51	14.31	14.41	14.51	17.31	17.41	17.51	18.01	19.01	19.11	19.31	19.52	20	21.32	21.52							
Werner-Otto-Straße		10.02	10.12	10.22	10.32	10.42	10.52	14.32	14.42	14.52	17.32	17.42	17.52	18.02	19.02	19.12	19.32	19.53	Min	21.33	21.53							
Bauernrosenweg		10.04	10.14	10.24	10.34	10.44	10.54	14.34	14.44	14.54	17.34	17.44	17.54	18.04	19.04	19.14	19.34	19.54		21.34	21.54							
Heinrich-Helbing-Straße		10.05	10.15	10.25	10.35	10.45	10.55	14.35	14.45	14.55	17.35	17.45	17.55	18.05	19.05	19.15	19.35	19.55		21.35	21.55							
Habichtstraße (Mitte)		10.07	10.17	10.27	10.37	10.47	10.57	14.37	14.47	14.57	17.37	17.47	17.57	18.07	19.07	19.17	19.37	19.57		21.37	21.57							
Wachtelstraße		10.08	10.18	10.28	10.38	10.48	10.58	14.38	14.48	14.58	17.38	17.48	17.58	18.08	19.08	19.18	19.38	19.58		21.38	21.58							
U S Barmbek S	an																											
U S Barmbek S	an	10.11	10.21	10.31	10.41	10.51	11.01	14.41	14.51	15.01	17.41	17.51	18.01	18.11	19.11	19.21	19.41	20.01		21.41	22.01							
U S Barmbek S	ab	10.12	10.22	10.32	10.42	10.52	11.02	alle	14.42	14.52	15.02	alle	17.42	17.52	18.02	18.12	alle	19.12	19.22	19.32	19.42	19.52	20.02	21.42	21.52	22.02	22.12	
Burmesterstraße							10																					
U Saarlandstraße		10.17	10.27	10.37	10.47	10.57	11.07	Min	14.47	14.57	15.07	Min	17.47	17.57	18.07	18.17	Min	19.17	19.27	19.37	19.47	19.57	20.07	21.47	21.57	22.07	22.17	
Großheidestraße		10.18	10.28	10.38	10.48	10.58	11.09		14.49	14.59	15.09		17.49	17.59	18.08	18.18		19.18	19.28	19.38	19.48	19.58	20.08	21.48	21.58	22.08	22.18	
Jarrestraße (Kampnagel)		10.20	10.30	10.40	10.50	11.00	11.11		14.51	15.01	15.11		17.51	18.01	18.10	18.20		19.20	19.30	19.40	19.50	20.00	20.09	21.49	21.59	22.09	22.19	
Herderstraße		10.22	10.32	10.42	10.52	11.02	11.13		14.53	15.03	15.13		17.53	18.03	18.12	18.22		19.22	19.32	19.42	19.52	20.02	20.11	alle	21.51	22.01	22.11	22.21
Mozartstraße		10.23	10.33	10.43	10.53	11.03	11.14		14.54	15.04	15.14		17.54	18.04	18.13	18.23		19.23	19.33	19.43	19.53	20.03	20.12	10	21.52	22.02	22.12	22.22
Beethovenstraße		10.25	10.35	10.45	10.55	11.05	11.16		14.56	15.06	15.16		17.56	18.06	18.15	18.25		19.25	19.35	19.45	19.55	20.05	20.14	Min	21.54	22.04	22.14	22.24
U Mundsburg S		10.28	10.38	10.48	10.58	11.08	11.19		14.59	15.09	15.19		17.59	18.09	18.18	18.28		19.28	19.38	19.48	19.58	20.08	20.16		21.56	22.06	22.16	22.26
Uferstraße		10.29	10.39	10.49	10.59	11.09	11.20		15.00	15.10	15.20		18.00	18.10	18.19	18.29		19.29	19.39	19.49	19.59	20.09	20.17		21.57	22.07	22.17	22.27
U Uhländstraße		10.30	10.40	10.50	11.00	11.10	11.21		15.01	15.11	15.21		18.01	18.11	18.20	18.30		19.30	19.40	19.50	20.00	20.10	20.18		21.58	22.08	22.18	22.28
Mundsburger Brücke	an	10.33	10.43	10.53	11.03	11.13	11.24		15.04	15.14	15.24		18.04	18.14	18.23	18.33		19.33	19.43	19.53	20.03	20.13	20.21		22.01	22.11	22.21	22.31





Haltestellen mit Anschlusslinien		sonnabends					sonntags														
Bramfelder Dorfplatz (Heukoppel)	ab	22.02	22.22	22.42	23.02	23.22	0.02	0.42	5.27	6.08	6.48	7.28	8.08	8.28	8.43	9.02	10.42	11.00	11.20	11.40	
Am Stühm-Süd		22.03	22.23	22.43	23.03	23.23	0.03	0.43							8.44	9.03	10.43	11.01	11.21	11.41	
Gumbinner Kehre		22.04	22.24	22.44	23.04	23.24	0.04	0.44							8.45	9.04	10.44	11.02	11.22	11.42	
Höhnerkamp (Mitte)		22.05	22.25	22.45	23.05	23.25	0.05	0.45							8.46	9.06	10.46	11.04	11.24	11.44	
Königsberger Straße		22.06	22.26	22.46	23.06	23.26	0.06	0.46							8.47	9.07	10.47	11.05	11.25	11.45	
Berner Chaussee		22.08	22.28	22.48	23.08	23.28	0.08	0.48							8.49	9.09	10.49	11.07	11.27	11.47	
Bramfelder Dorfplatz		22.09	22.29	22.49	23.09	23.29	0.09	0.49	5.29	6.10	6.50	7.30	8.10	8.30	8.50	9.10	10.50	11.08	11.28	11.48	
Herthastraße		22.11	22.31	22.51	23.11	23.31	0.11	0.51	5.31	6.12	6.52	7.32	8.12	8.32	8.52	9.12	alle	10.52	11.10	11.30	11.50
Steilshooper Allee		22.12	22.32	22.52	23.12	23.32	0.12	0.52	5.32	6.13	6.53	7.33	8.13	8.33	8.53	9.13	20	10.53	11.11	11.31	11.51
Rahnstraße		22.13	22.33	22.53	23.13	23.33	0.13	0.53	5.33	6.14	6.54	7.34	8.14	8.34	8.54	9.14	Min	10.54	11.12	11.32	11.52
Werner-Otto-Straße		22.14	22.34	22.54	23.14	23.34	0.14	0.54	5.34	6.15	6.55	7.35	8.15	8.35	8.55	9.15	10.55	11.14	11.34	11.54	
Bauernrosenweg		22.15	22.35	22.55	23.15	23.35	0.15	0.55	5.35	6.16	6.56	7.36	8.16	8.36	8.56	9.16	10.56	11.15	11.35	11.55	
Heinrich-Helbing-Straße		22.17	22.37	22.57	23.17	23.37	0.17	0.57	5.37	6.18	6.58	7.38	8.18	8.38	8.58	9.18	10.58	11.17	11.37	11.57	
Habichtstraße (Mitte)		22.18	22.38	22.58	23.18	23.38	0.18	0.58	5.38	6.19	6.59	7.39	8.19	8.39	8.59	9.19	10.59	11.18	11.38	11.58	
Wachtelstraße				23.01	23.21	23.41	0.21	1.01	5.41	6.22	7.02	7.42	8.22	8.42	9.02	9.22	11.02	11.21			
U S Barmbek S	an	22.21	22.41																11.41	12.01	
U S Barmbek S	an	22.22	22.32	22.42	23.32		0.12						7.57				11.12	11.32	11.42	11.52	12.02
U S Barmbek S	ab												7.58				11.13	11.33	11.43	11.53	12.03
Burmesterstraße		22.27	22.37	22.47	23.37		0.17						8.00				11.15	11.35	11.45	11.55	12.05
U Saarlandstraße		22.28	22.38	22.48	23.38		0.18						8.01				11.16	11.36	11.46	11.56	12.06
Großheidestraße		22.29	22.39	22.49	23.39		0.19						8.03				11.18	11.38	11.48	11.58	12.08
Jarrestraße (Kampnagel)		22.31	22.41	22.51	23.41		0.21						8.05				11.20	11.40	11.50	12.00	12.10
Herderstraße		22.32	22.42	22.52	23.42		0.22						8.06				11.21	11.41	11.51	12.01	12.11
Mozartstraße		22.34	22.44	22.54	23.44		0.24						8.08				11.23	11.43	11.53	12.03	12.13
Beethovenstraße		22.36	22.46	22.56	23.46		0.26						8.10				11.25	11.45	11.55	12.05	12.15
U Mundsburg S		22.37	22.47	22.57	23.47		0.27						8.11				11.26	11.46	11.56	12.06	12.16
Uferstraße		22.38	22.48	22.58	23.48		0.28						8.12				11.27	11.47	11.57	12.07	12.17
U Umlandstraße		22.41	22.51	23.01	23.51		0.31						8.15				11.30	11.50	12.00	12.10	12.20
Mundsburger Brücke	an																				





Haltestellen mit Anschlusslinien

sonntags

Bramfelder Dorfplatz (Heukoppel)	ab	11.56	20	17.36	17.57	20	18.57												
Am Stühm-Süd		12.00		17.20	17.42		19.02		21.22	21.42	22.02	22.22	22.42	23.02	23.22				
Gumbinner Kehre		12.01		17.21	17.43		19.03		21.23	21.43	22.03	22.23	22.43	23.03	23.23				
Hohnerkamp (Mitte)		12.02	alle	17.22	17.44	alle	19.04		21.24	21.44	22.04	22.24	22.44	23.04	23.24				
Königsberger Straße		12.04	20	17.24	17.45	20	19.05		21.25	21.45	22.05	22.25	22.45	23.05	23.25				
Berner Chaussee		12.05	Min	17.25	17.46	Min	19.06		21.26	21.46	22.06	22.26	22.46	23.06	23.26				
Bramfelder Dorfplatz		12.07		17.27	17.48		19.08		21.28	21.48	22.08	22.28	22.48	23.08	23.28				
Herthastraße		11.58	12.08	17.28	17.38	17.49	17.59	18.59	19.09	21.29	21.49	22.09	22.29	22.49	23.09	23.29			
Steilshooper Allee		12.00	12.10	17.30	17.40	17.51	18.01	19.01	19.11	21.31	21.51	22.11	22.31	22.51	23.11	23.31			
Rahnstraße		12.01	12.11	17.31	17.41	17.52	18.02	19.02	19.12	21.32	21.52	22.12	22.32	22.52	23.12	23.32			
Werner-Otto-Straße		12.02	12.12	17.32	17.42	17.53	18.03	19.03	19.13	21.33	21.53	22.13	22.33	22.53	23.13	23.33			
Bauernrosenweg		12.04	12.14	17.34	17.44	17.54	18.04	19.04	19.14	21.34	21.54	22.14	22.34	22.54	23.14	23.34			
Heinrich-Helbing-Straße		12.05	12.15	17.35	17.45	17.55	18.05	19.05	19.15	21.35	21.55	22.15	22.35	22.55	23.15	23.35			
Habichtstraße (Mitte)		12.07	12.17	17.37	17.47	17.57	18.07	19.07	19.17	21.37	21.57	22.17	22.37	22.57	23.17	23.37			
Wachtelstraße		12.08	12.18	17.38	17.48	17.58	18.08	19.08	19.18	alle	21.38	21.58	22.18	22.38	22.58	23.18	23.38		
U Barmbek	an								20					23.01	23.21	23.41			
U Barmbek	an	12.11	12.21	17.41	17.51	18.01	18.11	19.11	19.21	Min	21.41	22.01	22.21	22.41					
U Barmbek	ab	12.12	12.22	alle	17.42	17.52	18.02	18.12	alle	19.12	19.22	21.42	22.02	22.22	22.42	23.32			
Burmesterstraße		12.13	12.23	10	17.43	17.53	18.03	18.13	10	19.13	19.23	21.43	22.03	22.23	22.43	23.33			
U Saarlandstraße		12.15	12.25	Min	17.45	17.55	18.05	18.15	Min	19.15	19.25	21.45	22.05	22.25	22.45	23.35			
Großheidestraße		12.16	12.26		17.46	17.56	18.06	18.16		19.16	19.26	21.46	22.06	22.26	22.46	23.36			
Jarrestraße (Kampnagel)		12.18	12.28		17.48	17.58	18.08	18.18		19.18	19.28	21.48	22.07	22.27	22.47	23.37			
Herderstraße		12.20	12.30		17.50	18.00	18.10	18.20		19.20	19.30	21.50	22.09	22.29	22.49	23.39			
Mozartstraße		12.21	12.31		17.51	18.01	18.11	18.21		19.21	19.31	21.51	22.10	22.30	22.50	23.40			
Beethovenstraße		12.23	12.33		17.53	18.03	18.13	18.23		19.23	19.33	21.53	22.12	22.32	22.52	23.42			
U Mundsburg		12.25	12.35		17.55	18.05	18.15	18.25		19.25	19.35	21.55	22.14	22.34	22.54	23.44			
Uferstraße		12.26	12.36		17.56	18.06	18.16	18.26		19.26	19.36	21.56	22.15	22.35	22.55	23.45			
U Uhlandstraße		12.27	12.37		17.57	18.07	18.17	18.27		19.27	19.37	21.57	22.16	22.36	22.56	23.46			
Mundsburger Brücke	an	12.30	12.40		18.00	18.10	18.20	18.30		19.30	19.40	22.00	22.19	22.39	22.59	23.49			



Haltestellen mit Anschlusslinien

montags - freitags

Table with columns for station names and departure times. Includes lines like U Barmbek, U Saarländstraße, U Hamburger Straße, U Wandsbeker Chaussee, U Wandsbek Markt, U Horner Rennbahn, U Berliner Tor. Includes wheelchair access icons and directional arrows.
























































nur zum Ausstieg nur zum Einstieg

Haltestellen mit Anschlusslinien		sonntags																		
U S Barmbek	ab	19.33	20.13																	
U Saarlandstraße		19.38	20.18																	
Brucknerstraße (Arbeitsgerichte)		19.39	20.19																	
Biedermannplatz		19.41	20.21																	
U Hamburger Straße		19.43	20.23																	
Glückstraße		19.44	20.24																	
Eilbeker Weg		19.46	20.26																	
Maxstraße		19.47	20.27																	
Kantstraße		19.48	20.28																	
U S Wandsbeker Chaussee	an	19.50	20.30																	
U Wandsbek Markt	an	19.53	20.33																	
U Wandsbek Markt	ab	19.34	19.54	20.14	20.34	20.54	21.24	22.03	22.43	23.23										
Gustav-Adolf-Straße		19.38	19.58	20.18	20.38	20.58	21.28	22.06	22.46	23.26										
Kielmannseggstraße		19.39	19.59	20.19	20.39	20.59	21.29	22.07	22.47	23.27										
Luetkensallee		19.40	20.00	20.20	20.40	21.00	21.30	22.08	22.48	23.28										
Schimmelmannstraße (Mitte)		19.42	20.02	20.22	20.42	21.02	21.32	22.10	22.50	23.30										
Universität der Bundeswehr 10		19.43	20.03	20.23	20.43	21.03	21.33	22.12	22.52	23.32										
Gymnasium Marienthal		19.44	20.04	20.24	20.44	21.04	21.34	22.13	22.53	23.33										
Böcklerstraße																				
Rudolf-Roß-Allee																				
Spliedtring		19.45	20.05	20.25	20.45	21.05	21.35	22.14	22.54	23.34										
Dannerallee		19.47	20.07	20.27	20.47	21.07	21.37	22.15	22.55	23.35										
Rudolf-Roß-Allee		19.48	20.08	20.28	20.48	21.08	21.38	22.16	22.56	23.36										
Am Horner Moor		19.49	20.09	20.29	20.49	21.09	21.39	22.17	22.57	23.37										
Kroogblöcke		19.50	20.10	20.30	20.50	21.10	21.40	22.18	22.58	23.38										
Querkamp		19.51	20.11	20.31	20.51	21.11	21.41	22.19	22.59	23.39										
Stengelestraße		19.52	20.12	20.32	20.52	21.12	21.42	22.20	23.00	23.40										
Hasencleverstraße		19.53	20.13	20.33	20.53	21.13	21.43	22.21	23.01	23.41										
U Horner Rennbahn																				
U Horner Rennbahn	an	19.54	20.14	20.34	20.54	21.14	21.44	22.22	23.02	23.42										
U Horner Rennbahn	ab	19.54	20.14	20.34	20.54	21.14	21.44	22.22	23.02	23.42										
O'Swaldstraße		19.55	20.15	20.35	20.55	21.15	21.45	22.23	23.03	23.43										
Rhiensweg		19.56	20.16	20.36	20.56	21.16	21.46	22.24	23.04	23.44										
BAB-Auffahrt Horn		19.57	20.17	20.37	20.57	21.17	21.47	22.25	23.05	23.45										
Caspar-Voght-Straße		19.58	20.18	20.38	20.58	21.18	21.48	22.26	23.06	23.46										
Siekingdamm	an	20.00	20.20	20.40	21.00	21.20	21.50	22.27	23.07	23.47										
Siekingdamm	ab	20.00	20.20	20.40	21.00	21.20	21.50	22.27	23.07	23.47										
Saling		20.01	20.21	20.41	21.01	21.21	21.51	22.28	23.08	23.48										
U Burgstraße		20.04	20.24	20.44	21.04	21.24	21.54	22.30	23.10	23.50										
Carl-Petersen-Straße		20.06	20.46	21.26	21.56	22.32	23.12	23.52												
Alfredstraße		20.07	20.47	21.27	21.57	22.33	23.13	23.53												
U S Berliner Tor (Bürgerweide)	an	20.10	20.50	21.30	22.00	22.36	23.16	23.56												

◀ nur zum Ausstieg ▶ nur zum Einstieg





Haltestellen mit Anschlusslinien		montags - freitags			Haltestellen mit Anschlusslinien		montags - freitags		
  Bf. Altona 	ab	0.08	alle	3.38 4.08	Böcklerstraße	ab	0.19	3.49 4.14	
Gerichtstraße		0.10	30	3.40 4.10	Rudolf-Roß-Allee				
Max-Brauer-Allee (Mitte)		0.12	Min	3.42 4.12	Am Horner Moor				
 Holstenstraße 	602  an	0.13		3.43 4.13	Kroogblöcke				
 Holstenstraße 	ab	0.15	alle	3.45 4.15	Spriedtring		0.20	3.50 4.15	
Alsenplatz		0.16	30	3.46 4.16	Dannerallee		0.21	alle 3.51 4.16	
Fruchtallee (Hamburg-Haus)	603  an	0.18	Min	3.48 4.18	Rudolf-Roß-Allee		0.22	30 3.52 4.17	
Fruchtallee (Hamburg-Haus)	ab	0.19		3.49 4.19	Am Horner Moor		0.23	Min 3.53 4.18	
Schulweg		0.20		3.50 4.20	Kroogblöcke		0.24	3.54 4.19	
Goebenstraße		0.21		3.51 4.21	Querkamp		0.25	3.55 4.20	
Kottwitzstraße		0.22		3.52 4.22	Stengelestraße		0.26	3.56 4.21	
Gärtnerstraße	604 	0.24	alle	3.54 4.24	Hasencleverstraße		0.27	3.57 4.22	
Löwenstraße (Facharztklinik)		0.25	30	3.55 4.25	 Horner Rennbahn 	609  an	0.28	3.58 4.23	
UK Eppendorf		0.26	Min	3.56 4.26	 Horner Rennbahn 	ab	0.30	4.00 4.30	
Eppendorfer Park (UKE)		0.27		3.57 4.27	Tribünenweg		0.31	alle 4.01 4.31	
Julius-Reincke-Stieg (Bethanien)		0.28		3.58 4.28	Am Husarendenkmal		0.32	30 4.02 4.32	
Eppendorfer Marktplatz	605  an	0.30		4.00 4.30	Ziesenißstraße		0.33	Min 4.03 4.33	
Eppendorfer Marktplatz	ab	0.30		4.00 4.30	 Wandsbek Markt 	an	0.36	4.06 4.36	
 Hudtwalckerstraße		0.31	alle	4.01 4.31	 Wandsbek Markt 	ab	0.38	4.08 4.38	
Winterhuder Marktplatz	606 	0.32	30	4.02 4.32	Wandsbeker Allee		0.40	4.10 4.40	
Maria-Louisen-Straße (Nord)		0.34	Min	4.04 4.34	 Straßburger Straße		0.41	alle 4.11 4.41	
Wiesendamm 	an	0.35		4.05 4.35	Straßburger Platz		0.42	30 4.12 4.42	
Wiesendamm 	ab	0.35	alle	4.05 4.35	Krausestraße		0.43	Min 4.13 4.43	
Wiesendamm (Mitte)		0.37	30	4.07 4.37	Lämmersieth (Mitte)		0.45	4.15 4.45	
 Saarlandstraße	an	0.38	Min	4.08 4.38	 Saarlandstraße	607    an	0.48	4.18 4.48	
 Saarlandstraße	ab	0.38	alle	4.08 4.38	 Barmbek 	ab	0.30 0.49	alle 4.19 4.49	
Burmesterstraße		0.39	30	4.09 4.39	 Saarlandstraße		0.35	0.54 30 4.24 4.54	
 Barmbek 	an	0.40	Min	4.10 4.40	Wiesendamm (Mitte)		0.36 0.55	Min 4.25 4.55	
 Barmbek 	ab	0.41		4.11 4.41	Wiesendamm 	an	0.37 0.56	4.26 4.56	
Lämmersieth (Mitte)		0.43		4.13 4.43	Wiesendamm 	ab	0.37 0.56	4.26 4.56	
Krausestraße		0.44		4.14 4.44	Maria-Louisen-Straße (Nord)		0.39	0.58 4.28 4.58	
Straßburger Platz		0.45		4.15 4.45	Winterhuder Marktplatz		0.42 1.01	4.31 5.01	
 Straßburger Straße		0.46	alle	4.16 4.46	 Hudtwalckerstraße		0.43	1.02 4.32 5.02	
Wandsbeker Allee		0.47	30	4.17 4.47	Eppendorfer Marktplatz		0.45 1.04	4.34 5.04	
 Wandsbek Markt 		0.51	Min	4.21 4.51	Julius-Reincke-Stieg (Bethanien)		1.05	4.35 5.05	
Ziesenißstraße		0.53		4.23	Eppendorfer Park (UKE)		1.06	4.36 5.06	
Am Husarendenkmal		0.54		4.24	UK Eppendorf		1.06	4.36 5.06	
Tribünenweg		0.55		4.25	Löwenstraße (Facharztklinik)		1.07	alle 4.37 5.07	
 Horner Rennbahn 	609  an	0.58		4.28	Gärtnerstraße		1.09	30 4.39 5.09	
 Horner Rennbahn 	ab	1.01		4.31	Kottwitzstraße		1.10	Min 4.40 5.10	
Sandkamp		1.02		4.32	Goebenstraße		1.11	4.41 5.11	
Querkamp		1.03	alle	4.33	Schulweg		1.12	4.42 5.12	
Kroogblöcke		1.04	30	4.34	Fruchtallee (Hamburg-Haus)		1.13	4.43 5.13	
Am Horner Moor		1.05	Min	4.35	Alsenplatz		1.14	4.44 5.14	
Rudolf-Roß-Allee	an	1.06		4.36	 Holstenstraße 		1.16	4.46 5.16	
Rudolf-Roß-Allee	ab	1.06	alle	4.36	Max-Brauer-Allee (Mitte)		1.18	4.48 5.18	
Dannerallee		1.07	30	4.37	Gerichtstraße		1.19	4.49 5.19	
Spriedtring		1.08	Min	4.38	 Bf. Altona 	an	1.21	4.51 5.21	
Böcklerstraße	an	1.09		4.39					



In den Nächten vor Sonnabenden, Sonn- und Feiertagen kein Betrieb.