

0 20 40 60 80m

Herausgeber:  
Freie und Hansestadt Hamburg  
Landesbetrieb Geoinformation und Vermessung

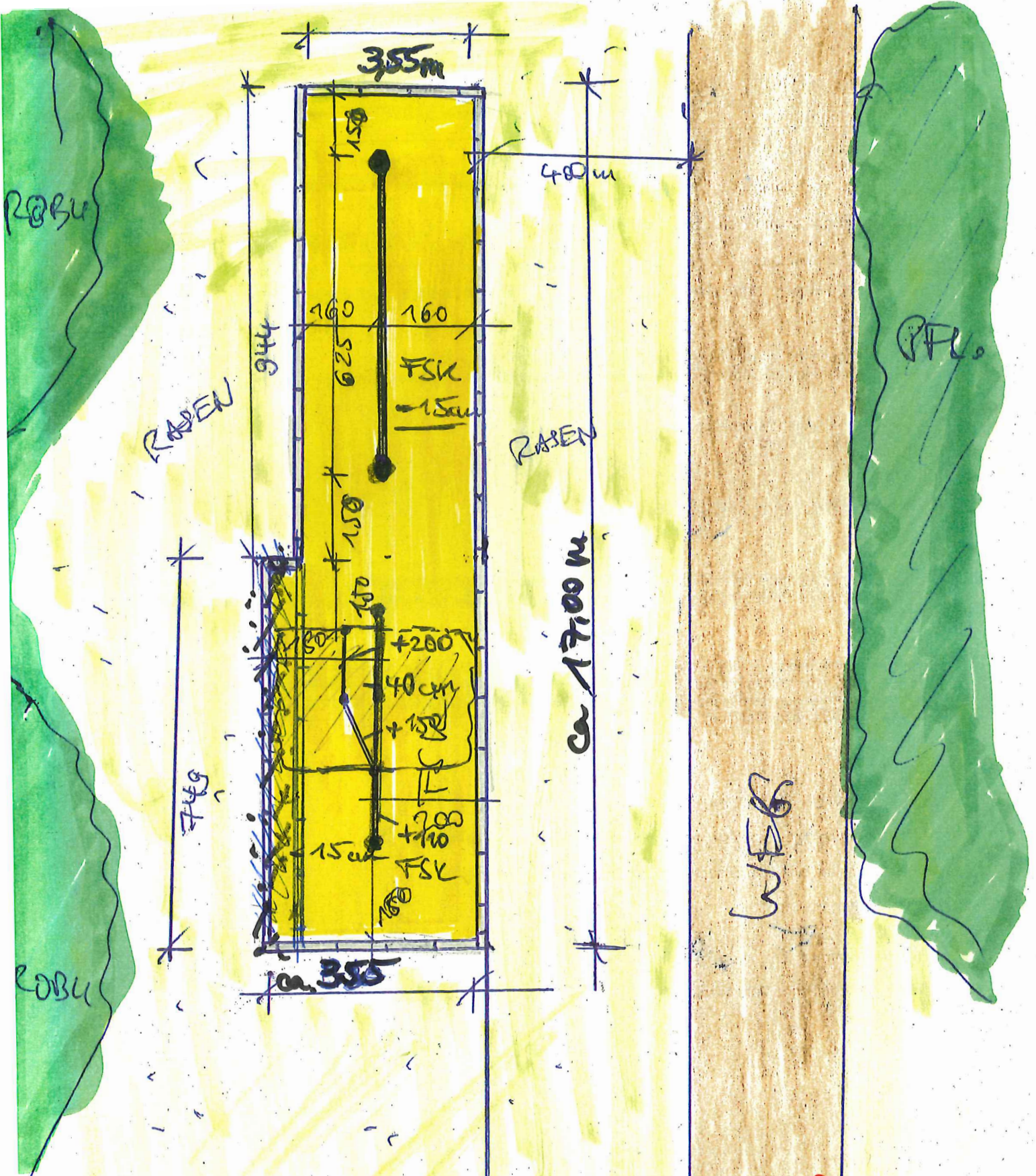
1:2500



0 5 10 15 20m

Herausgeber:  
Freie und Hansestadt Hamburg  
Landesbetrieb Geoinformation und Vermessung

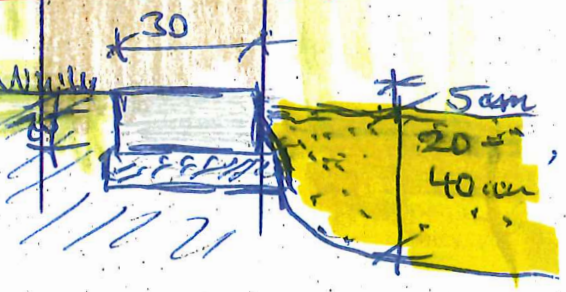
1:500

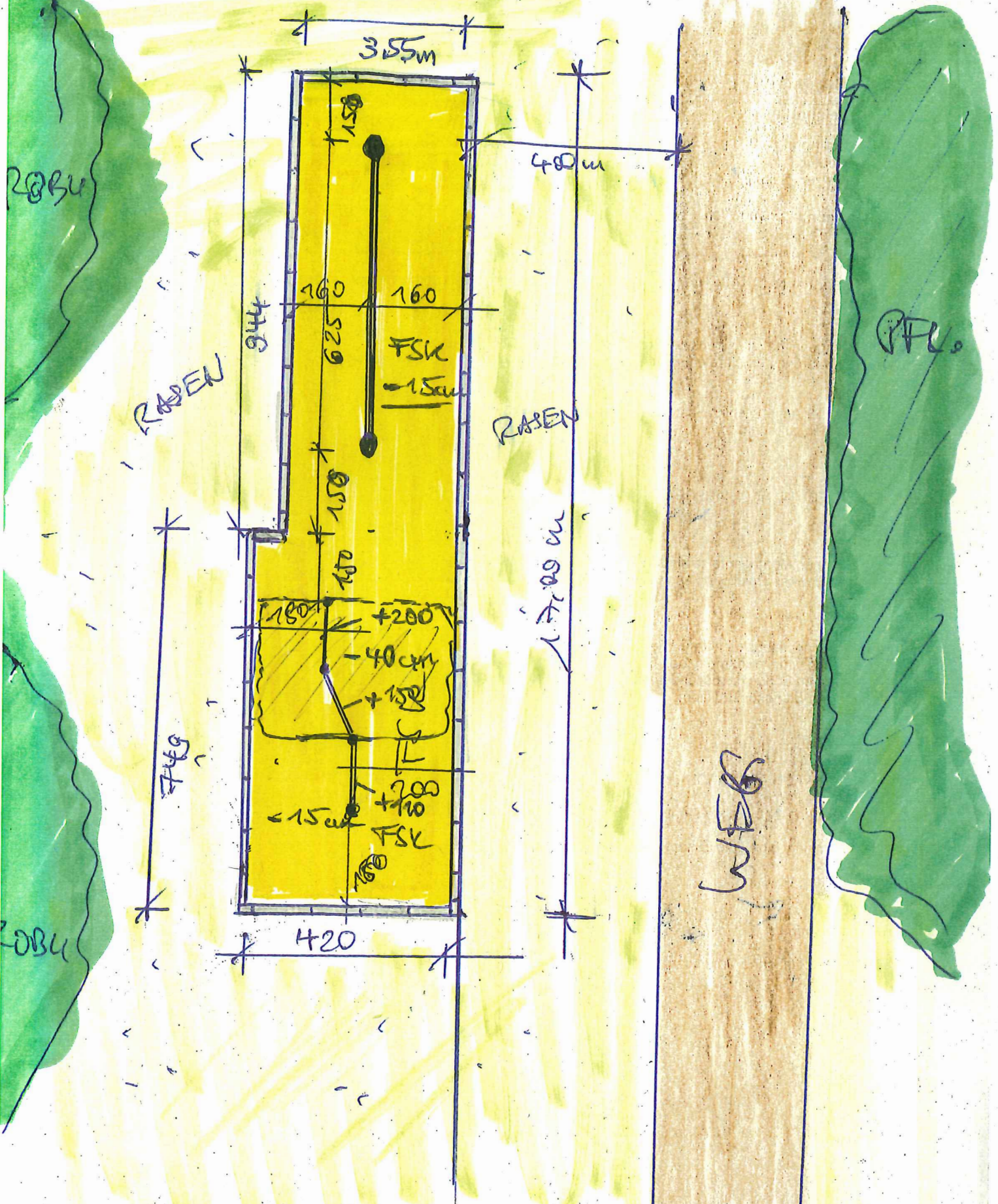


**! \* VARIANTE B u GERADE !**

$$17 + 17 + 4,2 + 3,5 + 0,6 = \underline{\underline{42,3 \text{ m}}}$$

$$\frac{\text{FSK-Fläche}}{32,9 \text{ m}^2 + 31 = \underline{\underline{64 \text{ m}^2}}$$






Handl. Länge

$$17 + 17 + 4,2 + 3,5 + 0,6 = 42,3 \text{ m}$$

FSK-Fläche

$$32,9 \text{ m}^2 + 31 = 64 \text{ m}^2$$





**Neuer Standort???** für 3er-Reck und Balanciertau Slackline

